

00-887

MINISTERIO DE INDUSTRIA Y ENERGIA
SECRETARIA DE LA ENERGIA Y RECURSOS MINERALES

~~COPIE~~

*INVENTARIO Y CATALOGACION DE LAS
ESTRUCTURAS DE LAPILLI
EN LAS ISLAS CANARIAS*

FICHAS



GRAN CANARIA
LANZAROTE

INSTITUTO GEOLOGICO Y MINERO DE ESPAÑA

00887

MINISTERIO DE INDUSTRIA Y ENERGIA
INSTITUTO GEOLOGICO Y MINERO DE ESPAÑA

INVENTARIO Y CATALOGACION DE LAS ESTRUCTURAS
DE LAPILLI EN LAS ISLAS CANARIAS

Junio 1.986



Este Proyecto ha sido realizado por la
Empresa Consulting de Ingenieros y Eco-
nomistas S.A. (CIECSA) en régimen de -
contratación con el Instituto Geológico-
co y Minero de España.

GRAN CANARIA

MINISTERIO DE INDUSTRIA Y ENERGIA
INSTITUTO GEOLOGICO Y MINERO DE ESPAÑA

INVENTARIO Y CATALOGACION DE LAS ESTRUCTURAS DE LAPILLI EN LAS ISLAS CANARIAS

ISLA

LOCALIZACION

Nº DE IDENTIFICACION

HOJA E. 1:50.000

DENOMINACION.

ZONA.

SERIE GEOLOGICA

VALORACION

AREA

Nº DE ORDEN

CRITERIOS NO EXCLUYENTES

VISUALIZACION

ZONA TURISTICA

SI

NO

VALOR

TAMAÑO

VALOR

DISTANCIA CENTRO DE CONSUMO

BAJA

MEDIA

GRANDE

VALOR

MORFOLOGIA

EROSIONADO

SIN EROSIONAR

VALOR

AISLADO

EN GRUPO

VALOR

CRITERIOS EXCLUYENTES

PARQUE Y ESPACIOS NATURALES PROTEGIDOS

SI

NO

ESTRUCTURAS DE TELECOMUNICACION

SI

NO

VEGETACION AUTOCTONA

SI

NO

ZONAS MILITARES

SI

NO

URBANIZACION

SI

NO

CULTIVOS

SI

NO

EXPLOTACION

SI

NO

INDICE DE EXPLOTABILIDAD

RESERVAS

INDUSTRIA

SI

NO

OBSERVACIONES.

MINISTERIO DE INDUSTRIA Y ENERGIA
INSTITUTO GEOLOGICO Y MINERO DE ESPAÑA
INVENTARIO Y CATALOGACION DE LAS ESTRUCTURAS DE LAPILLI EN LAS ISLAS CANARIAS

ISLA

LOCALIZACION

Nº DE IDENTIFICACION

HOJA E. 1:50.000

DENOMINACION.

ZONA.

SERIE GEOLOGICA

VALORACION

AREA

Nº DE ORDEN

CRITERIOS NO EXCLUYENTES

VISUALIZACION

ZONA TURISTICA

SI

NO

VALOR

TAMAÑO

VALOR

DISTANCIA CENTRO DE CONSUMO

BAJA

MEDIA

GRANDE

VALOR

MORFOLOGIA

EROSIONADO

SIN EROSIONAR

VALOR

AISLADO

EN GRUPO

VALOR

CRITERIOS EXCLUYENTES

PARQUE Y ESPACIOS NATURALES PROTEGIDOS

SI

NO

ESTRUCTURAS DE TELECOMUNICACION

SI

NO

VEGETACION AUTOCTONA

SI

NO

ZONAS MILITARES

SI

NO

URBANIZACION

SI

NO

CULTIVOS

SI

NO

EXPLOTACION

SI

NO

INDICE DE EXPLOTABILIDAD

RESERVAS

INDUSTRIA

SI

NO

OBSERVACIONES.

MINISTERIO DE INDUSTRIA Y ENERGIA
INSTITUTO GEOLOGICO Y MINERO DE ESPAÑA
INVENTARIO Y CATALOGACION DE LAS ESTRUCTURAS DE LAPILLI EN LAS ISLAS CANARIAS

ISLA

LOCALIZACION

Nº DE IDENTIFICACION

HOJA E. 1:50.000
DENOMINACION. Pico Bandama
ZONA. Bandama
SERIE GEOLOGICA

VALORACION

AREA

Nº DE ORDEN

CRITERIOS NO EXCLUYENTES

VISUALIZACION

ZONA TURISTICA SI NO VALOR

TAMAÑO VALOR

DISTANCIA CENTRO DE CONSUMO

BAJA MEDIA GRANDE VALOR

MORFOLOGIA

EROSIONADO SIN EROSIONAR VALOR

AISLADO EN GRUPO VALOR

CRITERIOS EXCLUYENTES

PARQUE Y ESPACIOS NATURALES PROTEGIDOS SI NO

ESTRUCTURAS DE TELECOMUNICACION SI NO

VEGETACION AUTOCTONA SI NO

ZONAS MILITARES SI NO

URBANIZACION SI NO

CULTIVOS SI NO

EXPLOTACION

SI NO INDICE DE EXPLOTABILIDAD

RESERVAS

INDUSTRIA SI NO

OBSERVACIONES. Hay una ctra. que lo circunvala hasta la cumbre; v.geodésico 2º orden, actualmente prohibida extracción, restaurando zona de Corta.

MINISTERIO DE INDUSTRIA Y ENERGIA
INSTITUTO GEOLOGICO Y MINERO DE ESPAÑA
INVENTARIO Y CATALOGACION DE LAS ESTRUCTURAS DE LAPILLI EN LAS ISLAS CANARIAS

ISLA

LOCALIZACION

Nº DE IDENTIFICACION

HOJA E. 1:50.000
DENOMINACION.
ZONA.
SERIE GEOLOGICA

VALORACION AREA N° DE ORDEN

CRITERIOS NO EXCLUYENTES

VISUALIZACION

ZONA TURISTICA SI NO VALOR

TAMAÑO VALOR

DISTANCIA CENTRO DE CONSUMO.

BAJA MEDIA GRANDE VALOR

MORFOLOGIA

EROSIONADO SIN EROSIONAR VALOR

AISLADO EN GRUPO VALOR

CRITERIOS EXCLUYENTES

PARQUE Y ESPACIOS NATURALES PROTEGIDOS SI NO

ESTRUCTURAS DE TELECOMUNICACION SI NO

VEGETACION AUTOCTONA SI NO

ZONAS MILITARES SI NO

URBANIZACION SI NO

CULTIVOS SI NO

EXPLOTACION

SI NO INDICE DE EXPLOTABILIDAD

RESERVAS

INDUSTRIA SI NO

OBSERVACIONES. _____

MINISTERIO DE INDUSTRIA Y ENERGIA
INSTITUTO GEOLOGICO Y MINERO DE ESPAÑA
INVENTARIO Y CATALOGACION DE LAS ESTRUCTURAS DE LAPILLI EN LAS ISLAS CANARIAS

ISLA

LOCALIZACION

Nº DE IDENTIFICACION

HOJA E. 1:50.000

DENOMINACION. _____

ZONA. _____

SERIE GEOLOGICA

VALORACION

AREA

Nº DE ORDEN

CRITERIOS NO EXCLUYENTES

VISUALIZACION

ZONA TURISTICA

SI

NO

VALOR

TAMAÑO

VALOR

DISTANCIA CENTRO DE CONSUMO

BAJA

MEDIA

GRANDE

VALOR

MORFOLOGIA

EROSIONADO

SIN EROSIONAR

VALOR

AISLADO

EN GRUPO

VALOR

CRITERIOS EXCLUYENTES

PARQUE Y ESPACIOS NATURALES PROTEGIDOS

SI

NO

ESTRUCTURAS DE TELECOMUNICACION

SI

NO

VEGETACION AUTOCTONA

SI

NO

ZONAS MILITARES

SI

NO

URBANIZACION

SI

NO

CULTIVOS

SI

NO

EXPLOTACION

SI

NO

INDICE DE EXPLOTABILIDAD

RESERVAS

INDUSTRIA

SI

NO

OBSERVACIONES.

MINISTERIO DE INDUSTRIA Y ENERGIA
INSTITUTO GEOLOGICO Y MINERO DE ESPAÑA
INVENTARIO Y CATALOGACION DE LAS ESTRUCTURAS DE LAPILLI EN LAS ISLAS CANARIAS

ISLA

LOCALIZACION

Nº DE IDENTIFICACION

HOJA E. 1:50.000

DENOMINACION. _____

ZONA. Tafira

SERIE GEOLOGICA

VALORACION

AREA

Nº DE ORDEN

CRITERIOS NO EXCLUYENTES

VISUALIZACION

ZONA TURISTICA

SI

NO

VALOR

TAMAÑO

VALOR

DISTANCIA CENTRO DE CONSUMO

BAJA

MEDIA

GRANDE

VALOR

MORFOLOGIA

EROSIONADO

SIN EROSIONAR

VALOR

AISLADO

EN GRUPO

VALOR

CRITERIOS EXCLUYENTES

PARQUE Y ESPACIOS NATURALES PROTEGIDOS

SI

NO

ESTRUCTURAS DE TELECOMUNICACION

SI

NO

VEGETACION AUTOCTONA

SI

NO

ZONAS MILITARES

SI

NO

URBANIZACION

SI

NO

CULTIVOS

SI

NO

EXPLOTACION

SI

NO

INDICE DE EXPLOTABILIDAD

RESERVAS

INDUSTRIA

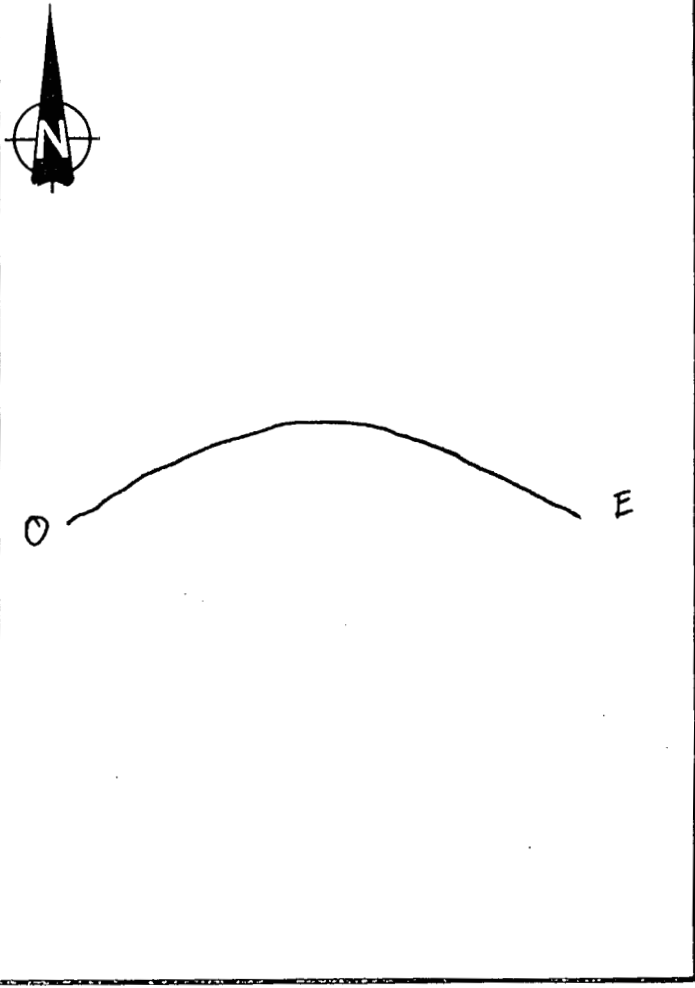
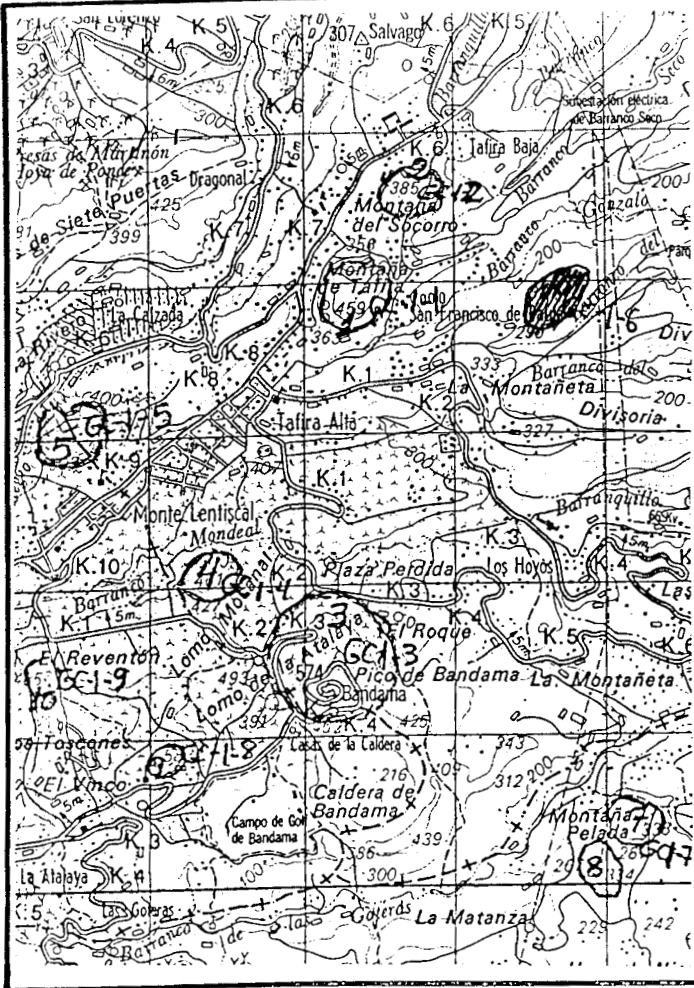
SI

NO


OBSERVACIONES. _____

ESQUEMA DE SITUACION

CORTE ESQUEMATICO



FOTO



MINISTERIO DE INDUSTRIA Y ENERGIA
INSTITUTO GEOLOGICO Y MINERO DE ESPAÑA
INVENTARIO Y CATALOGACION DE LAS ESTRUCTURAS DE LAPILLI EN LAS ISLAS CANARIAS

ISLA

LOCALIZACION

Nº DE IDENTIFICACION

HOJA E. 1:50.000

DENOMINACION.

ZONA.

SERIE GEOLOGICA

VALORACION

AREA

Nº DE ORDEN

CRITERIOS NO EXCLUYENTES

VISUALIZACION

ZONA TURISTICA

SI

NO

VALOR

TAMAÑO

VALOR

DISTANCIA CENTRO DE CONSUMO

BAJA

MEDIA

GRANDE

VALOR

MORFOLOGIA

EROSIONADO

SIN EROSIONAR

VALOR

AISLADO

EN GRUPO

VALOR

CRITERIOS EXCLUYENTES

PARQUE Y ESPACIOS NATURALES PROTEGIDOS

SI

NO

ESTRUCTURAS DE TELECOMUNICACION

SI

NO

VEGETACION AUTOCTONA

SI

NO

ZONAS MILITARES

SI

NO

URBANIZACION

SI

NO

CULTIVOS

SI

NO

EXPLOTACION

SI

NO

INDICE DE EXPLOTABILIDAD

RESERVAS

INDUSTRIA


SI

NO

OBSERVACIONES.

ESQUEMA DE SITUACION

CORTE ESQUEMATICO



FOTO



MINISTERIO DE INDUSTRIA Y ENERGIA
INSTITUTO GEOLOGICO Y MINERO DE ESPAÑA
INVENTARIO Y CATALOGACION DE LAS ESTRUCTURAS DE LAPILLI EN LAS ISLAS CANARIAS

ISLA

LOCALIZACION

Nº DE IDENTIFICACION

HOJA E. 1:50.000

DENOMINACION. _____

ZONA.

SERIE GEOLOGICA

VALORACION

AREA

Nº DE ORDEN

CRITERIOS NO EXCLUYENTES

VISUALIZACION

ZONA TURISTICA

SI NO

VALOR

TAMAÑO

VALOR

DISTANCIA CENTRO DE CONSUMO

BAJA MEDIA GRANDE

VALOR

MORFOLOGIA

EROSIONADO SIN EROSIONAR

VALOR

AISLADO EN GRUPO

VALOR

CRITERIOS EXCLUYENTES

PARQUE Y ESPACIOS NATURALES PROTEGIDOS

SI NO

ESTRUCTURAS DE TELECOMUNICACION

SI NO

VEGETACION AUTOCTONA

SI NO

ZONAS MILITARES

SI NO

URBANIZACION

SI NO

CULTIVOS

SI NO

EXPLOTACION

SI NO

INDICE DE EXPLOTABILIDAD

RESERVAS

INDUSTRIA

SI NO

OBSERVACIONES. _____

MINISTERIO DE INDUSTRIA Y ENERGIA
INSTITUTO GEOLOGICO Y MINERO DE ESPAÑA
INVENTARIO Y CATALOGACION DE LAS ESTRUCTURAS DE LAPILLI EN LAS ISLAS CANARIAS

ISLA

LOCALIZACION

Nº DE IDENTIFICACION

HOJA E. 1:50.000

DENOMINACION. _____

ZONA. Bandama

SERIE GEOLOGICA

VALORACION

AREA

Nº DE ORDEN

CRITERIOS NO EXCLUYENTES

VISUALIZACION

ZONA TURISTICA SI NO VALOR

TAMAÑO VALOR

DISTANCIA CENTRO DE CONSUMO

BAJA MEDIA GRANDE VALOR

MORFOLOGIA

EROSIONADO SIN EROSIONAR VALOR

AISLADO EN GRUPO VALOR

CRITERIOS EXCLUYENTES

PARQUE Y ESPACIOS NATURALES PROTEGIDOS SI NO

ESTRUCTURAS DE TELECOMUNICACION SI NO

VEGETACION AUTOCTONA SI NO

ZONAS MILITARES SI NO

URBANIZACION SI NO

CULTIVOS SI NO

EXPLOTACION

SI NO INDICE DE EXPLOTABILIDAD

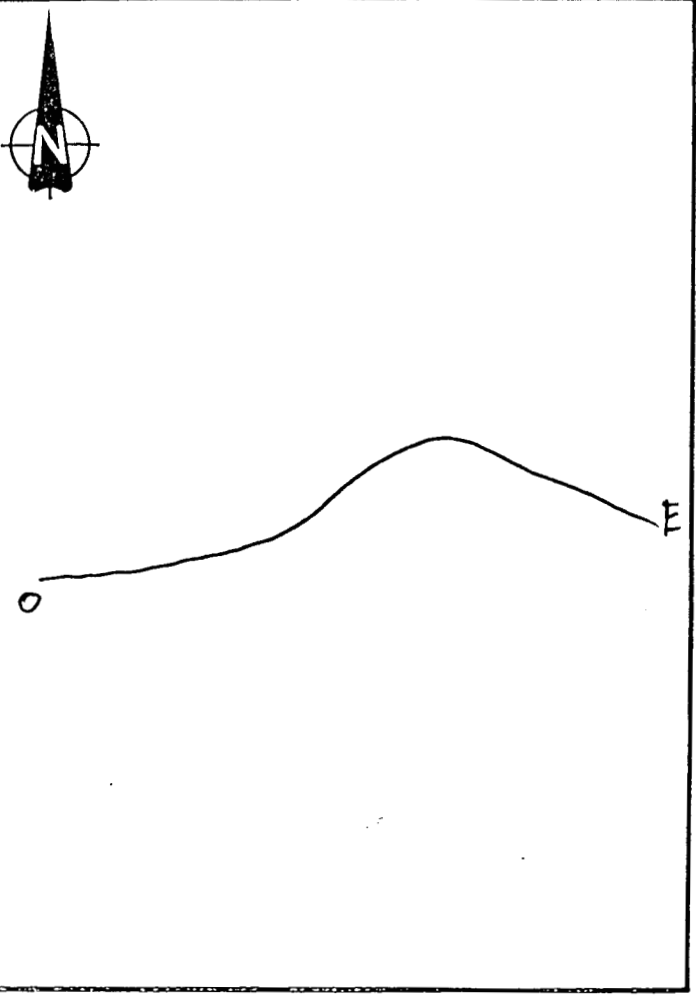
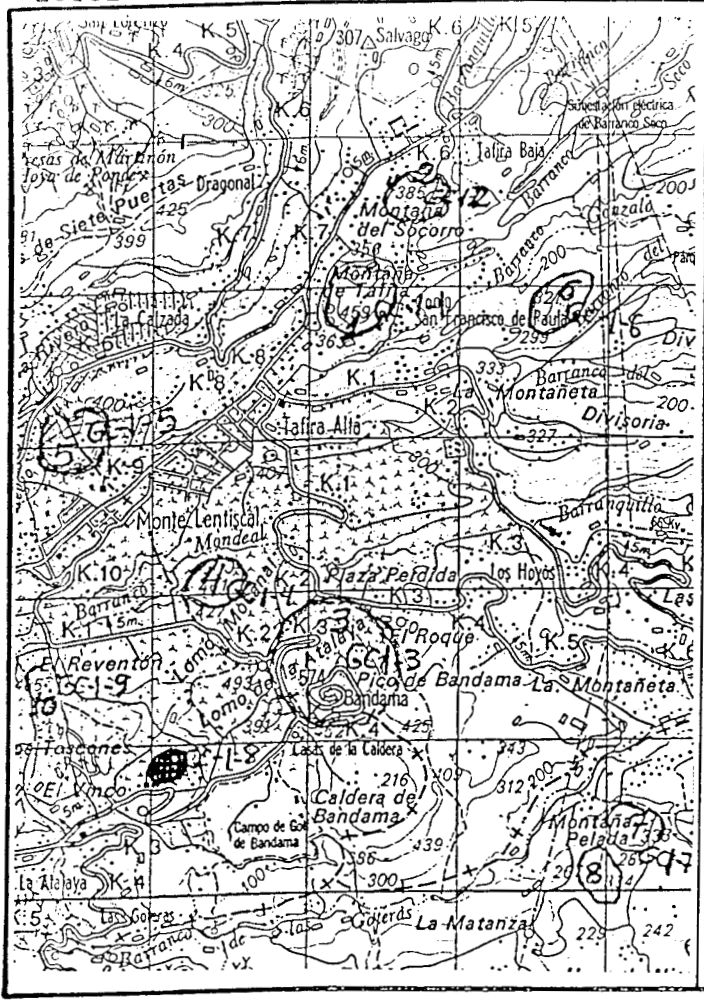
RESERVAS

INDUSTRIA SI NO


OBSERVACIONES. Tiene un aljibe

ESQUEMA DE SITUACION

CORTE ESQUEMATICO



FOTO



MINISTERIO DE INDUSTRIA Y ENERGIA
INSTITUTO GEOLOGICO Y MINERO DE ESPAÑA
INVENTARIO Y CATALOGACION DE LAS ESTRUCTURAS DE LAPILLI EN LAS ISLAS CANARIAS

ISLA

LOCALIZACION

Nº DE IDENTIFICACION

HOJA E. 1:50.000

DENOMINACION.

ZONA.

SERIE GEOLOGICA

VALORACION

AREA

Nº DE ORDEN

CRITERIOS NO EXCLUYENTES

VISUALIZACION

ZONA TURISTICA

SI

NO

VALOR

TAMAÑO

VALOR

DISTANCIA CENTRO DE CONSUMO

BAJA

MEDIA

GRANDE

VALOR

MORFOLOGIA

EROSIONADO

SIN EROSIONAR

VALOR

AISLADO

EN GRUPO

VALOR

CRITERIOS EXCLUYENTES

PARQUE Y ESPACIOS NATURALES PROTEGIDOS

SI

NO

ESTRUCTURAS DE TELECOMUNICACION

SI

NO

VEGETACION AUTOCTONA

SI

NO

ZONAS MILITARES

SI

NO

URBANIZACION

SI

NO

CULTIVOS

SI

NO

EXPLOTACION

SI

NO

INDICE DE EXPLOTABILIDAD

RESERVAS


INDUSTRIA

SI

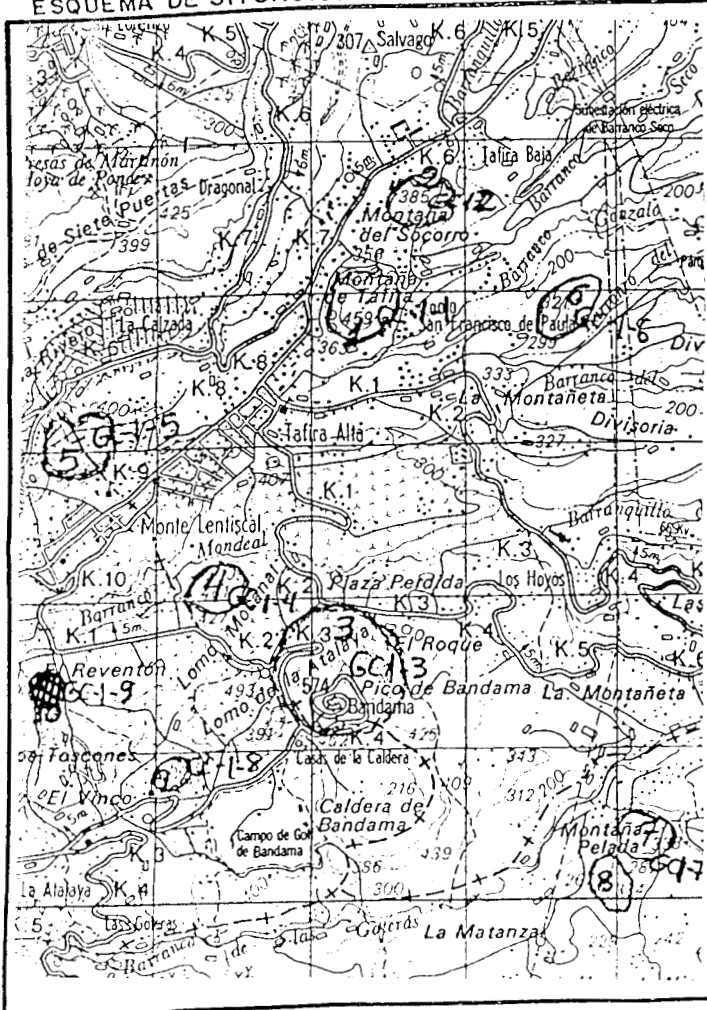
NO

OBSERVACIONES.

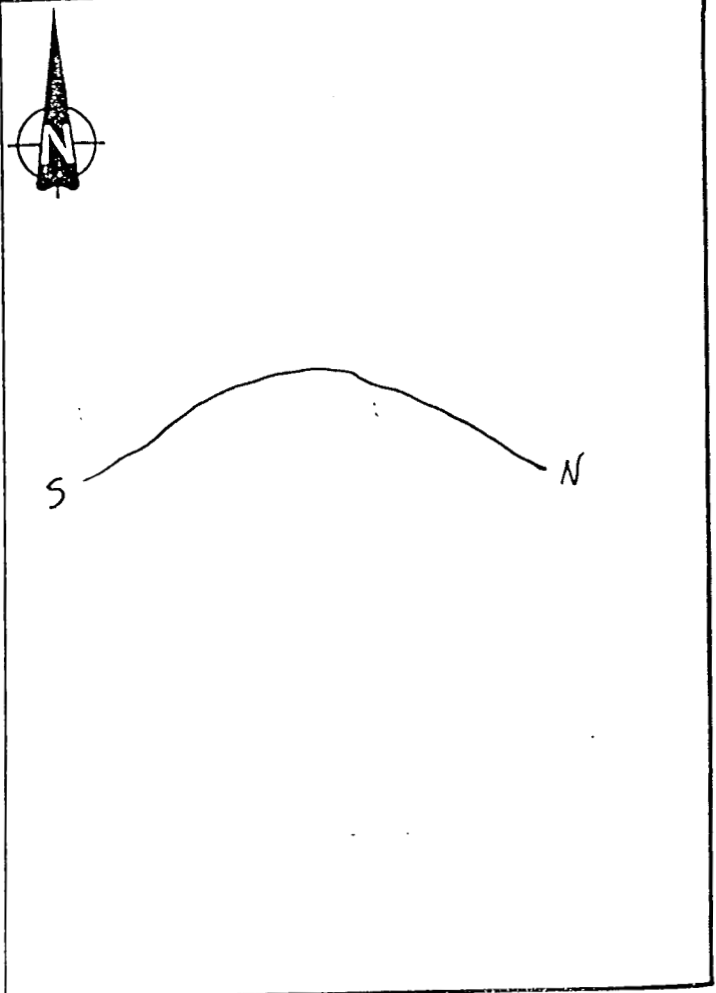
FOTO



ESQUEMA DE SITUACION



CORTE ESQUEMATICO



MINISTERIO DE INDUSTRIA Y ENERGIA
 INSTITUTO GEOLOGICO Y MINERO DE ESPAÑA
 INVENTARIO Y CATALOGACION DE LAS ESTRUCTURAS DE LAPILLI EN LAS ISLAS CANARIAS

ISLA

LOCALIZACION

Nº DE IDENTIFICACION

HOJA E. 1:50.000
 DENOMINACION. Montaña de Jinámar
 ZONA. Jinámar
 SERIE GEOLOGICA

VALORACION AREA Nº DE ORDEN

CRITERIOS NO EXCLUYENTES

VISUALIZACION

ZONA TURISTICA SI NO VALOR

TAMAÑO VALOR

DISTANCIA CENTRO DE CONSUMO

BAJA MEDIA GRANDE VALOR

MORFOLOGIA

EROSIONADO SIN EROSIONAR VALOR

AISLADO EN GRUPO VALOR

CRITERIOS EXCLUYENTES

PARQUE Y ESPACIOS NATURALES PROTEGIDOS SI NO

ESTRUCTURAS DE TELECOMUNICACION SI NO

VEGETACION AUTOCTONA SI NO

ZONAS MILITARES SI NO

URBANIZACION SI NO

CULTIVOS SI NO

EXPLOTACION

SI NO INDICE DE EXPLOTABILIDAD

RESERVAS

INDUSTRIA SI NO

OBSERVACIONES. Urbanización en las proximidades de su ladera

MINISTERIO DE INDUSTRIA Y ENERGIA
INSTITUTO GEOLOGICO Y MINERO DE ESPAÑA
INVENTARIO Y CATALOGACION DE LAS ESTRUCTURAS DE LAPILLI EN LAS ISLAS CANARIAS

ISLA

LOCALIZACION

Nº DE IDENTIFICACION

HOJA E. 1:50.000

DENOMINACION.

ZONA.

SERIE GEOLOGICA

VALORACION

AREA

Nº DE ORDEN

CRITERIOS NO EXCLUYENTES

VISUALIZACION

ZONA TURISTICA

SI NO

VALOR

TAMAÑO

VALOR

DISTANCIA CENTRO DE CONSUMO

BAJA

MEDIA

GRANDE

VALOR

MORFOLOGIA

EROSIONADO

SIN EROSIONAR

VALOR

AISLADO

EN GRUPO

VALOR

CRITERIOS EXCLUYENTES

PARQUE Y ESPACIOS NATURALES PROTEGIDOS

SI

NO

ESTRUCTURAS DE TELECOMUNICACION

SI

NO

VEGETACION AUTOCTONA

SI

NO

ZONAS MILITARES

SI

NO

URBANIZACION

SI

NO

CULTIVOS

SI

NO

EXPLOTACION

SI

NO

INDICE DE EXPLOTABILIDAD

RESERVAS

INDUSTRIA


SI

NO

OBSERVACIONES.

ESQUEMA DE SITUACION

CORTE ESQUEMATICO



FOTO



MINISTERIO DE INDUSTRIA Y ENERGIA
INSTITUTO GEOLOGICO Y MINERO DE ESPAÑA
INVENTARIO Y CATALOGACION DE LAS ESTRUCTURAS DE LAPILLI EN LAS ISLAS CANARIAS

ISLA

LOCALIZACION

Nº DE IDENTIFICACION

HOJA E. 1:50.000

DENOMINACION.

Lomo del Viento (2)

ZONA.

Jinámar

SERIE GEOLOGICA

VALORACION

AREA

Nº DE ORDEN

CRITERIOS NO EXCLUYENTES

VISUALIZACION

ZONA TURISTICA

SI

NO

VALOR

TAMAÑO

VALOR

DISTANCIA CENTRO DE CONSUMO

BAJA

MEDIA

GRANDE

VALOR

MORFOLOGIA

EROSIONADO

SIN EROSIONAR

VALOR

AISLADO

EN GRUPO

VALOR

CRITERIOS EXCLUYENTES

PARQUE Y ESPACIOS NATURALES PROTEGIDOS

SI

NO

ESTRUCTURAS DE TELECOMUNICACION

SI

NO

VEGETACION AUTOCTONA

SI

NO

ZONAS MILITARES

SI

NO

URBANIZACION

SI

NO

CULTIVOS

SI

NO

EXPLOTACION

SI

NO

INDICE DE EXPLOTABILIDAD

RESERVAS

INDUSTRIA

SI

NO

OBSERVACIONES.

Urbanización (complejo deportivo) tres aljibes

MINISTERIO DE INDUSTRIA Y ENERGIA
 INSTITUTO GEOLOGICO Y MINERO DE ESPAÑA
 INVENTARIO Y CATALOGACION DE LAS ESTRUCTURAS DE LAPILLI EN LAS ISLAS CANARIAS

ISLA Gran Canaria

LOCALIZACION

Nº DE IDENTIFICACION 14

HOJA E. 1:50.000 1.109
 DENOMINACION. Montaña Palmas
 ZONA. Oeste de Telde
 SERIE GEOLOGICA II

VALORACION 5'6 AREA Telde Nº DE ORDEN 27

CRITERIOS NO EXCLUYENTES

VISUALIZACION

ZONA TURISTICA SI NO VALOR 0

TAMAÑO 37.500.000 m³ VALOR 0

DISTANCIA CENTRO DE CONSUMO

BAJA MEDIA GRANDE VALOR 10

MORFOLOGIA

EROSIONADO SIN EROSIONAR VALOR 10

AISLADO EN GRUPO VALOR 10

CRITERIOS EXCLUYENTES

PARQUE Y ESPACIOS NATURALES PROTEGIDOS SI NO

ESTRUCTURAS DE TELECOMUNICACION SI NO

VEGETACION AUTOCTONA SI NO

ZONAS MILITARES SI NO

URBANIZACION SI NO

CULTIVOS SI NO

EXPLOTACION


SI NO INDICE DE EXPLOTABILIDAD 1'4

RESERVAS 35.625.000 m³

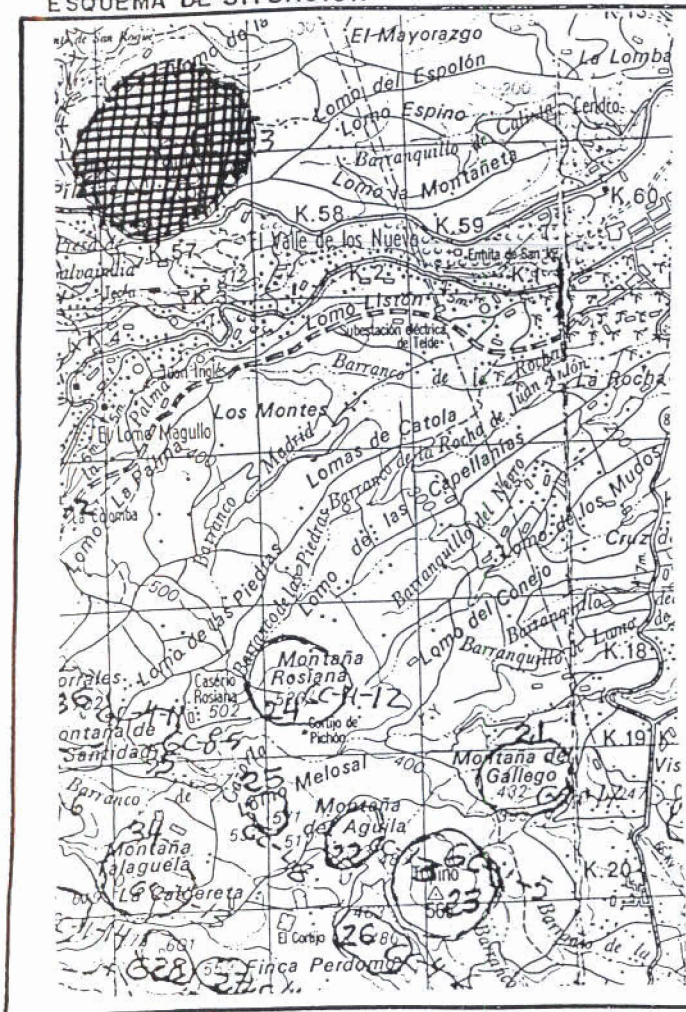
INDUSTRIA SI NO

OBSERVACIONES. Vértice geodésico de tercer orden

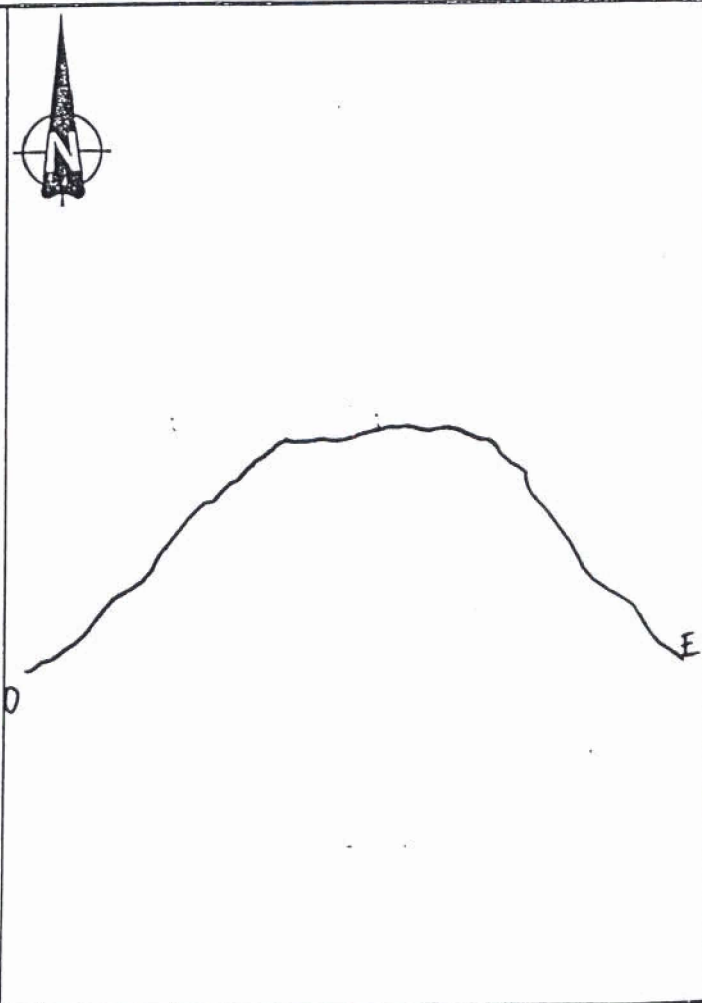
FOTO



ESQUEMA DE SITUACION



CORTE ESQUEMATICO



MINISTERIO DE INDUSTRIA Y ENERGIA
 INSTITUTO GEOLOGICO Y MINERO DE ESPAÑA
 INVENTARIO Y CATALOGACION DE LAS ESTRUCTURAS DE LAPILLI EN LAS ISLAS CANARIAS

ISLA Gran Canaria

LOCALIZACION

Nº DE IDENTIFICACION 15

HOJA E. 1:50.000 1.109

DENOMINACION. Bodeguilla

ZONA. Vega de San Mateo

SERIE GEOLOGICA IV

VALORACION 0

AREA Telde

Nº DE ORDEN 61

CRITERIOS NO EXCLUYENTES

VISUALIZACION

ZONA TURISTICA SI NO VALOR 0

TAMAÑO 1.093.750 m³ VALOR 10

DISTANCIA CENTRO DE CONSUMO

BAJA MEDIA GRANDE VALOR 0

MORFOLOGIA

EROSIONADO SIN EROSIONAR VALOR 0

AISLADO EN GRUPO VALOR 10

CRITERIOS EXCLUYENTES

PARQUE Y ESPACIOS NATURALES PROTEGIDOS SI NO

ESTRUCTURAS DE TELECOMUNICACION SI NO

VEGETACION AUTOCTONA SI NO

ZONAS MILITARES SI NO

URBANIZACION SI NO

CULTIVOS SI NO

EXPLOTACION

SI NO INDICE DE EXPLOTABILIDAD 1

RESERVAS 1.093.750 m³

INDUSTRIA SI NO

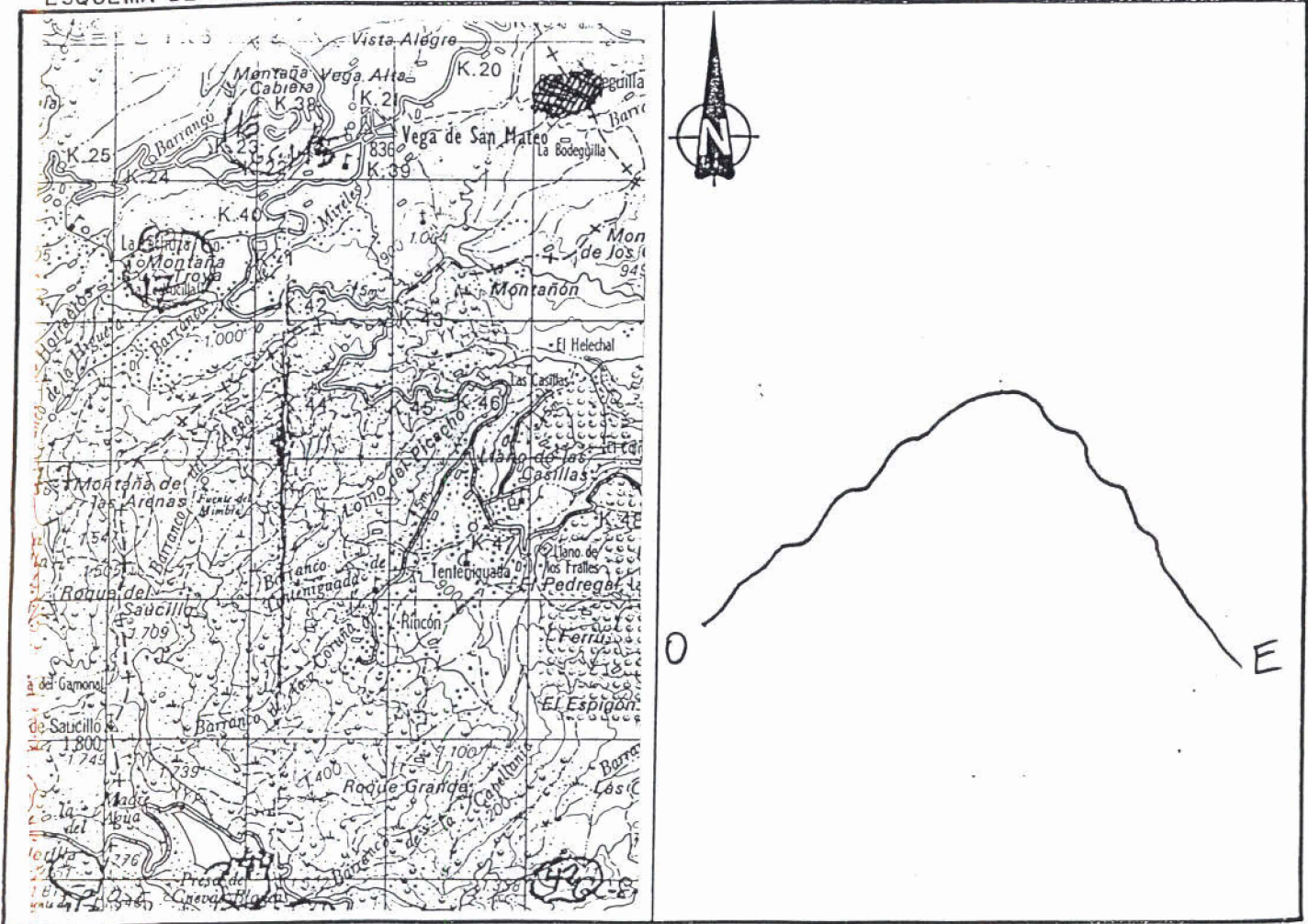
OBSERVACIONES. Totalmente cultivado (Terrazas) Vértice geodésico terder orden.

FOTO



ESQUEMA DE SITUACION

CORTE ESQUEMATICO



MINISTERIO DE INDUSTRIA Y ENERGIA

INSTITUTO GEOLOGICO Y MINERO DE ESPAÑA

INVENTARIO Y CATALOGACION DE LAS ESTRUCTURAS DE LAPILLI EN LAS ISLAS CANARIAS

ISLA

LOCALIZACION

Nº DE IDENTIFICACION

HOJA E. 1:50.000

DENOMINACION.

ZONA.

SERIE GEOLOGICA

VALORACION

AREA

Nº DE ORDEN

CRITERIOS NO EXCLUYENTES

VISUALIZACION

ZONA TURISTICA

SI

NO

VALOR

TAMAÑO

VALOR

DISTANCIA CENTRO DE CONSUMO

BAJA

MEDIA

GRANDE

VALOR

MORFOLOGIA

EROSIONADO

SIN EROSIONAR

VALOR

AISLADO

EN GRUPO

VALOR

CRITERIOS EXCLUYENTES

PARQUE Y ESPACIOS NATURALES PROTEGIDOS

SI

NO

ESTRUCTURAS DE TELECOMUNICACION

SI

NO

VEGETACION AUTOCTONA

SI

NO

ZONAS MILITARES

SI

NO

URBANIZACION

SI

NO

CULTIVOS

SI

NO

EXPLOTACION

SI

NO

INDICE DE EXPLOTABILIDAD

RESERVAS


INDUSTRIA

SI

NO

OBSERVACIONES.

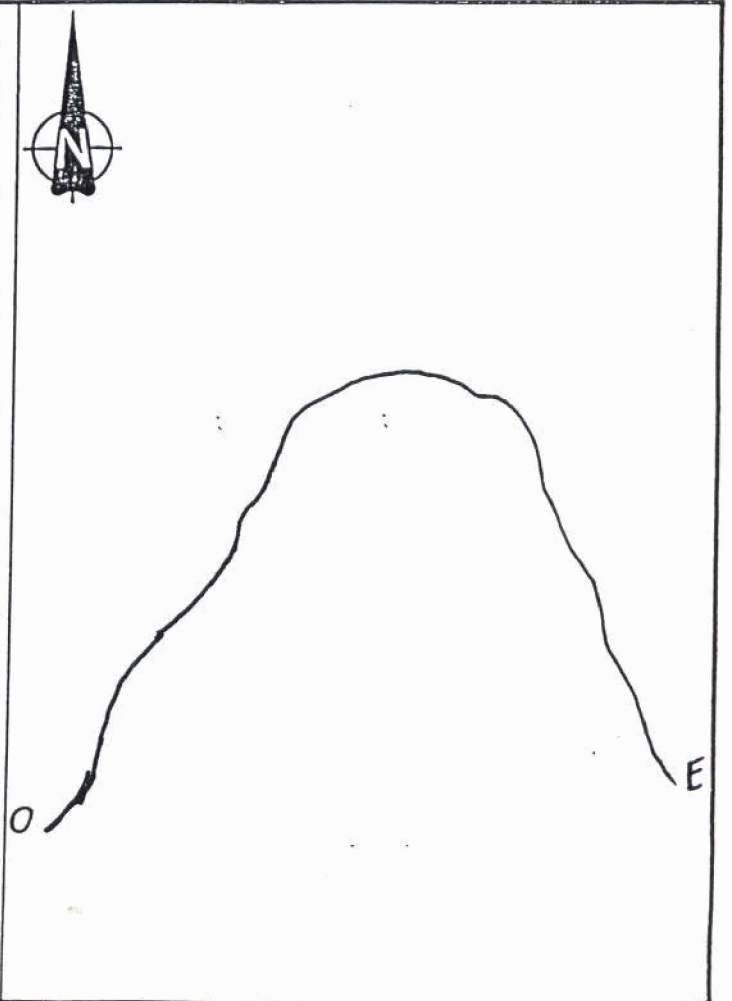
FOTO



ESQUEMA DE SITUACION



CORTE ESQUEMATICO



MINISTERIO DE INDUSTRIA Y ENERGIA
INSTITUTO GEOLOGICO Y MINERO DE ESPAÑA
INVENTARIO Y CATALOGACION DE LAS ESTRUCTURAS DE LAPILLI EN LAS ISLAS CANARIAS

ISLA

LOCALIZACION

Nº DE IDENTIFICACION

HOJA E. 1:50.000

DENOMINACION.

ZONA.

SERIE GEOLOGICA

VALORACION

AREA

Nº DE ORDEN

CRITERIOS NO EXCLUYENTES

VISUALIZACION

ZONA TURISTICA

SI NO

VALOR

TAMAÑO

VALOR

DISTANCIA CENTRO DE CONSUMO

BAJA

MEDIA

GRANDE

VALOR

MORFOLOGIA

EROSIONADO

SIN EROSIONAR

VALOR

AISLADO

EN GRUPO

VALOR

CRITERIOS EXCLUYENTES

PARQUE Y ESPACIOS NATURALES PROTEGIDOS

SI

NO

ESTRUCTURAS DE TELECOMUNICACION

SI

NO

VEGETACION AUTOCTONA

SI

NO

ZONAS MILITARES

SI

NO

URBANIZACION

SI

NO

CULTIVOS

SI

NO

EXPLOTACION

SI

NO

INDICE DE EXPLOTABILIDAD

RESERVAS


INDUSTRIA

SI

NO

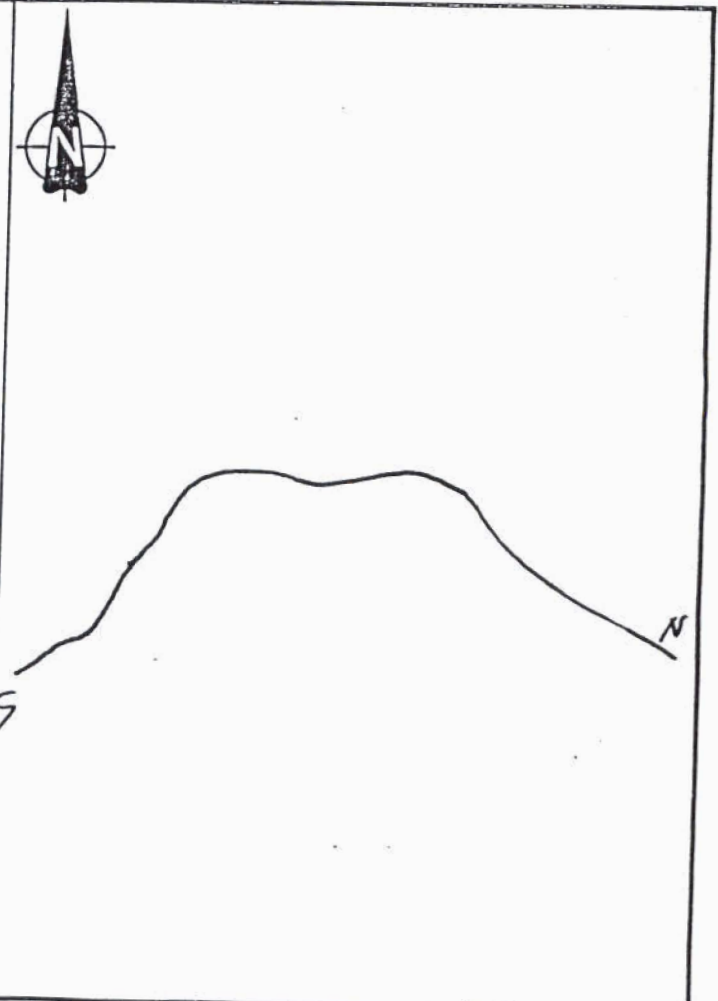
OBSERVACIONES.

FOTO



ESQUEMA DE SITUACION

CORTE ESQUEMATICO



MINISTERIO DE INDUSTRIA Y ENERGIA
INSTITUTO GEOLOGICO Y MINERO DE ESPAÑA
INVENTARIO Y CATALOGACION DE LAS ESTRUCTURAS DE LAPILLI EN LAS ISLAS CANARIAS

ISLA

LOCALIZACION

Nº DE IDENTIFICACION

HOJA E. 1:50.000
DENOMINACION. Cuatro Puertas
ZONA. Carretera Telde-Aeropuerto
SERIE GEOLOGICA

VALORACION

AREA

Nº DE ORDEN

CRITERIOS NO EXCLUYENTES

VISUALIZACION

ZONA TURISTICA

SI NO

VALOR

TAMAÑO

VALOR

DISTANCIA CENTRO DE CONSUMO

BAJA

MEDIA

GRANDE

VALOR

MORFOLOGIA

EROSIONADO

SIN EROSIONAR

VALOR

AISLADO

EN GRUPO

VALOR

CRITERIOS EXCLUYENTES

PARQUE Y ESPACIOS NATURALES PROTEGIDOS

SI

NO

ESTRUCTURAS DE TELECOMUNICACION

SI

NO

VEGETACION AUTOCTONA

SI

NO

ZONAS MILITARES

SI

NO

URBANIZACION

SI

NO

CULTIVOS

SI

NO

EXPLOTACION

SI

NO

INDICE DE EXPLOTABILIDAD

RESERVAS

INDUSTRIA

SI

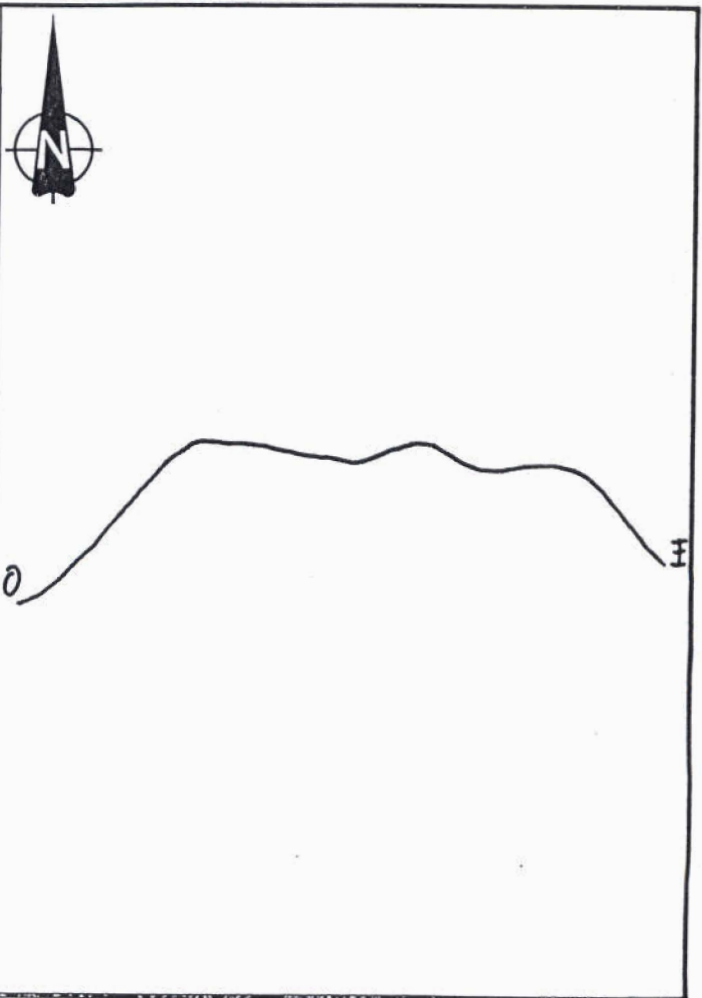
NO

OBSERVACIONES.

Vértice geodésico de tercer orden, tiene un aljibe

ESQUEMA DE SITUACION

CORTE ESQUEMATICO



FOTO



MINISTERIO DE INDUSTRIA Y ENERGIA
INSTITUTO GEOLOGICO Y MINERO DE ESPAÑA

INVENTARIO Y CATALOGACION DE LAS ESTRUCTURAS DE LAPILLI EN LAS ISLAS CANARIAS

ISLA

LOCALIZACION

Nº DE IDENTIFICACION

HOJA E. 1:50.000

DENOMINACION.

ZONA.

SERIE GEOLOGICA

VALORACION

AREA

Nº DE ORDEN

CRITERIOS NO EXCLUYENTES

VISUALIZACION

ZONA TURISTICA

SI

NO

VALOR

TAMAÑO

VALOR

DISTANCIA CENTRO DE CONSUMO

BAJA

MEDIA

GRANDE

VALOR

MORFOLOGIA

EROSIONADO

SIN EROSIONAR

VALOR

AISLADO

EN GRUPO

VALOR

CRITERIOS EXCLUYENTES

PARQUE Y ESPACIOS NATURALES PROTEGIDOS

SI

NO

ESTRUCTURAS DE TELECOMUNICACION

SI

NO

VEGETACION AUTOCTONA

SI

NO

ZONAS MILITARES

SI

NO

URBANIZACION

SI

NO

CULTIVOS

SI

NO

EXPLOTACION

SI

NO

INDICE DE EXPLOTABILIDAD

RESERVAS

INDUSTRIA

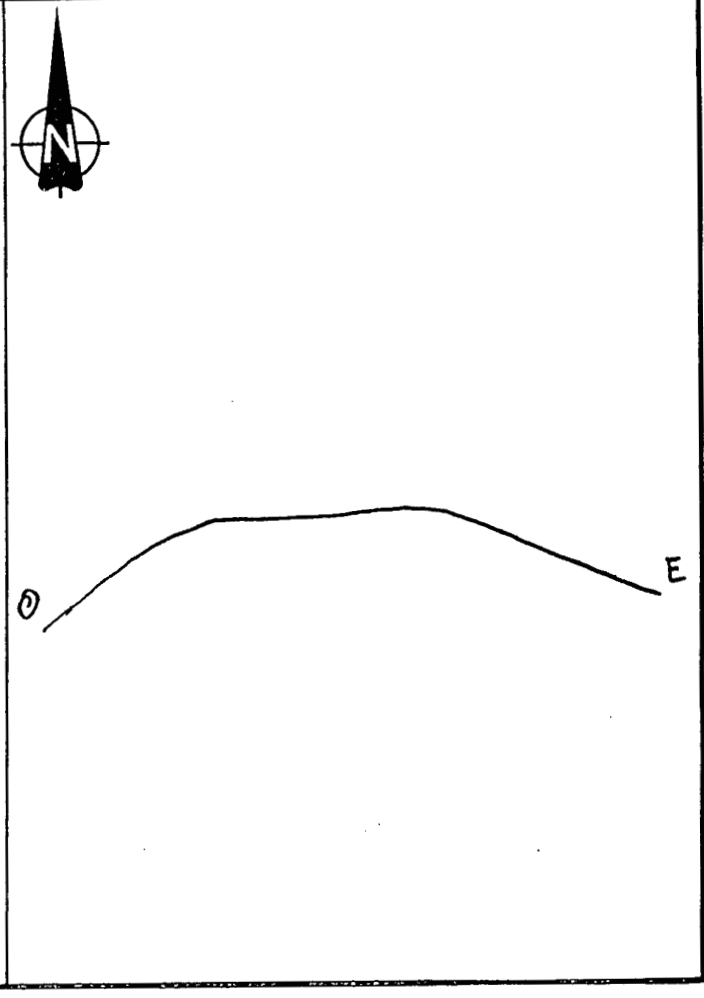
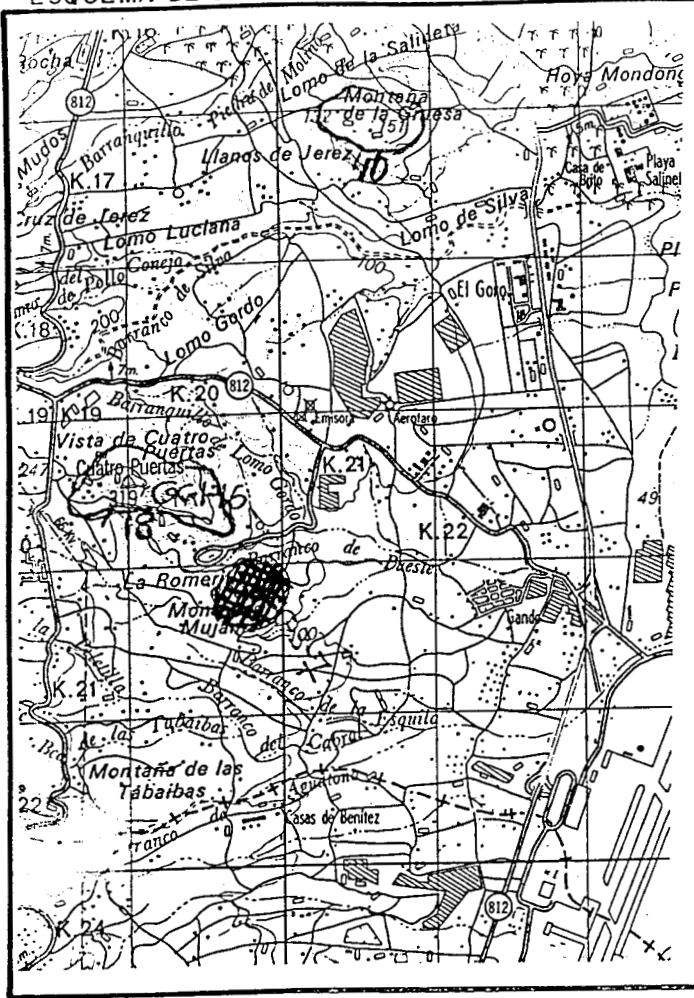
SI

NO


OBSERVACIONES.

ESQUEMA DE SITUACION

CORTE ESQUEMATICO



FOTO



MINISTERIO DE INDUSTRIA Y ENERGIA
INSTITUTO GEOLOGICO Y MINERO DE ESPAÑA
INVENTARIO Y CATALOGACION DE LAS ESTRUCTURAS DE LAPILLI EN LAS ISLAS CANARIAS

ISLA

LOCALIZACION

Nº DE IDENTIFICACION

HOJA E. 1:50.000

DENOMINACION.

ZONA.

SERIE GEOLOGICA

VALORACION

AREA

Nº DE ORDEN

CRITERIOS NO EXCLUYENTES

VISUALIZACION

ZONA TURISTICA SI NO VALOR

TAMAÑO VALOR

DISTANCIA CENTRO DE CONSUMO

BAJA MEDIA GRANDE VALOR

MORFOLOGIA

EROSIONADO SIN EROSIONAR VALOR

AISLADO EN GRUPO VALOR

CRITERIOS EXCLUYENTES

PARQUE Y ESPACIOS NATURALES PROTEGIDOS SI NO

ESTRUCTURAS DE TELECOMUNICACION SI NO

VEGETACION AUTOCTONA SI NO

ZONAS MILITARES SI NO

URBANIZACION SI NO

CULTIVOS SI NO

EXPLOTACION

SI NO INDICE DE EXPLOTABILIDAD

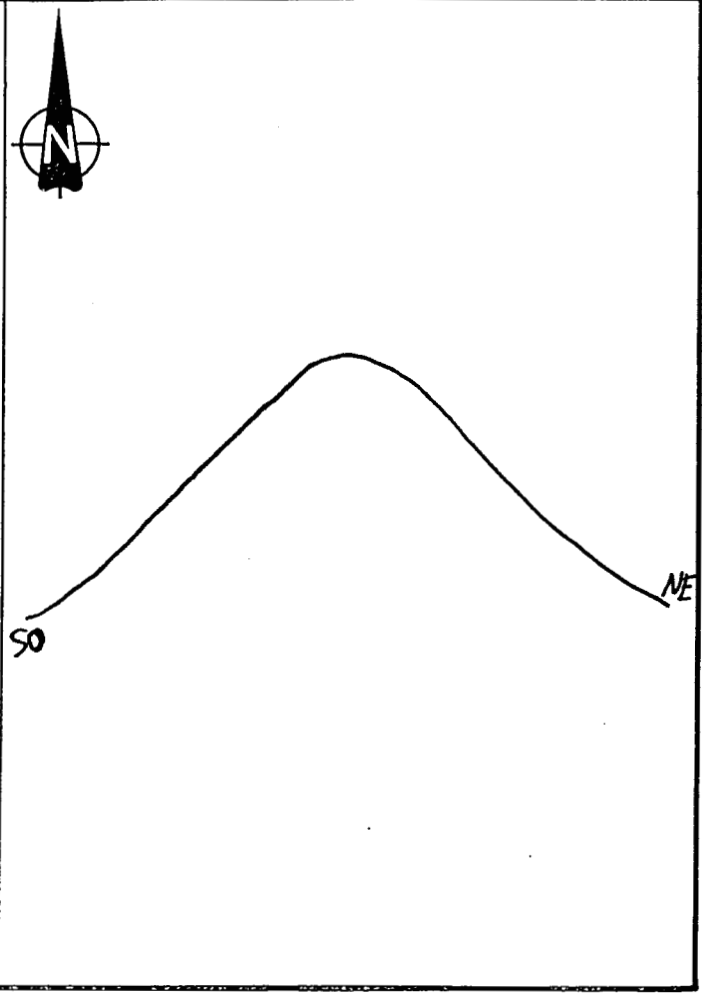
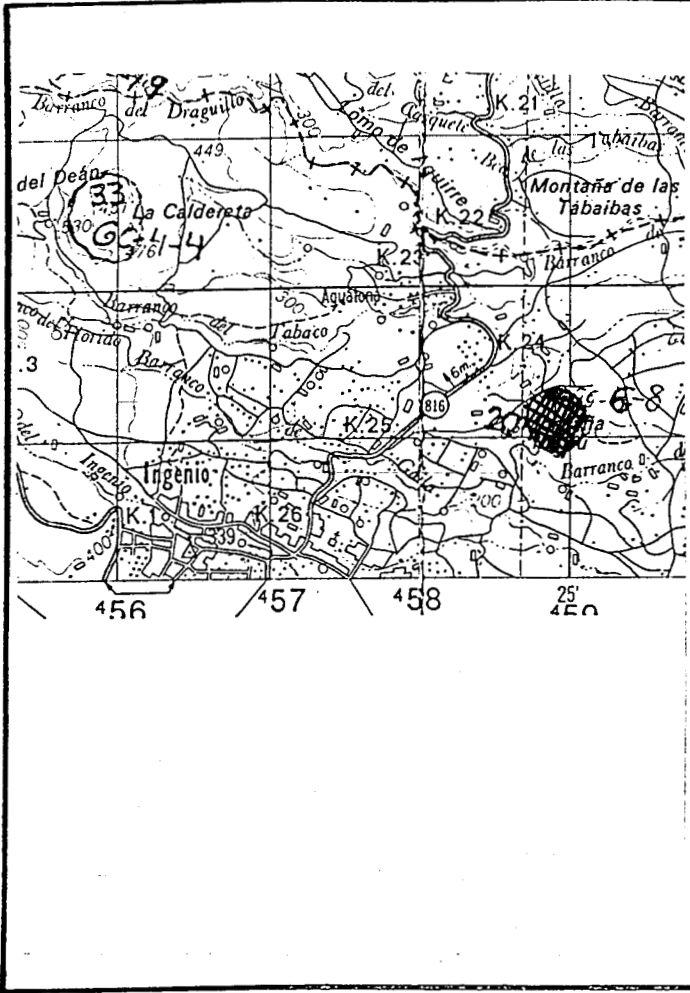
RESERVAS

INDUSTRIA SI NO


OBSERVACIONES.

ESQUEMA DE SITUACION

CORTE ESQUEMATICO



FOTO



MINISTERIO DE INDUSTRIA Y ENERGIA
INSTITUTO GEOLOGICO Y MINERO DE ESPAÑA
INVENTARIO Y CATALOGACION DE LAS ESTRUCTURAS DE LAPILLI EN LAS ISLAS CANARIAS

ISLA

LOCALIZACION

Nº DE IDENTIFICACION

HOJA E. 1:50.000

DENOMINACION.

Montaña del Gallego

ZONA.

Sur de Telde

SERIE GEOLOGICA

VALORACION

AREA

Nº DE ORDEN

CRITERIOS NO EXCLUYENTES

VISUALIZACION

ZONA TURISTICA

SI

NO

VALOR

TAMAÑO

VALOR

DISTANCIA CENTRO DE CONSUMO

BAJA

MEDIA

GRANDE

VALOR

MORFOLOGIA

EROSIONADO

SIN EROSIONAR

VALOR

AISLADO

EN GRUPO

VALOR

CRITERIOS EXCLUYENTES

PARQUE Y ESPACIOS NATURALES PROTEGIDOS

SI

NO

ESTRUCTURAS DE TELECOMUNICACION

SI

NO

VEGETACION AUTOCTONA

SI

NO

ZONAS MILITARES

SI

NO

URBANIZACION

SI

NO

CULTIVOS

SI

NO

EXPLOTACION

SI

NO

INDICE DE EXPLOTABILIDAD

RESERVAS

INDUSTRIA

SI

NO

OBSERVACIONES.

MINISTERIO DE INDUSTRIA Y ENERGIA
INSTITUTO GEOLOGICO Y MINERO DE ESPAÑA
INVENTARIO Y CATALOGACION DE LAS ESTRUCTURAS DE LAPILLI EN LAS ISLAS CANARIAS

ISLA

LOCALIZACION

Nº DE IDENTIFICACION

HOJA E. 1:50.000

DENOMINACION.

ZONA.

SERIE GEOLOGICA

VALORACION

AREA

Nº DE ORDEN

CRITERIOS NO EXCLUYENTES

VISUALIZACION

ZONA TURISTICA SI NO VALOR

TAMAÑO VALOR

DISTANCIA CENTRO DE CONSUMO

BAJA MEDIA GRANDE VALOR

MORFOLOGIA

EROSIONADO SIN EROSIONAR VALOR

AISLADO EN GRUPO VALOR

CRITERIOS EXCLUYENTES

PARQUE Y ESPACIOS NATURALES PROTEGIDOS SI NO

ESTRUCTURAS DE TELECOMUNICACION SI NO

VEGETACION AUTOCTONA SI NO

ZONAS MILITARES SI NO

URBANIZACION SI NO

CULTIVOS SI NO

EXPLOTACION

SI NO INDICE DE EXPLOTABILIDAD

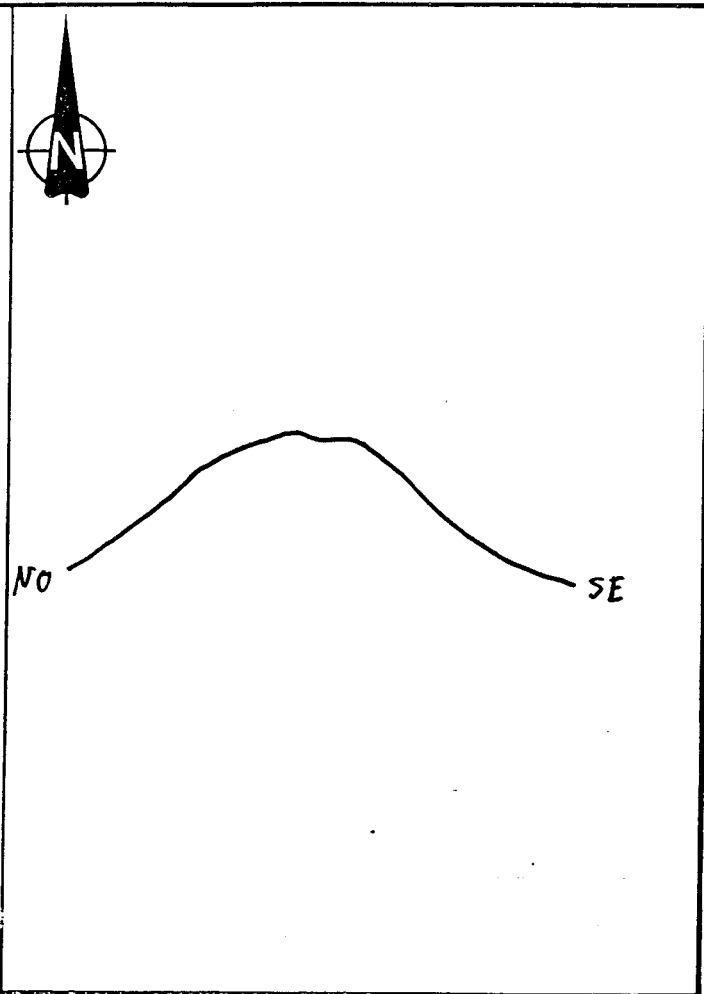
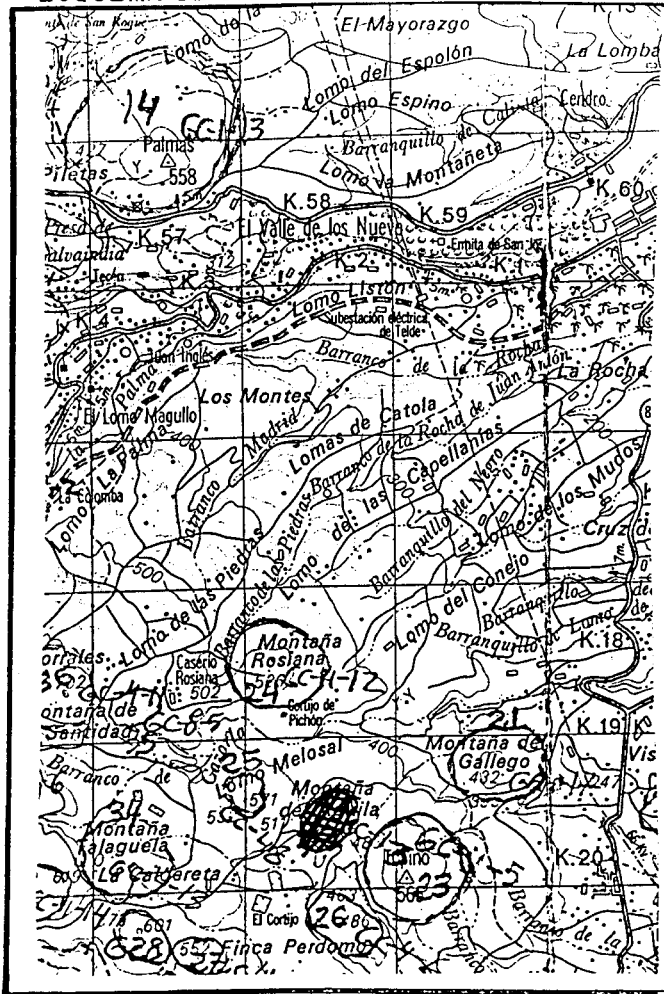
RESERVAS

INDUSTRIA SI NO


OBSERVACIONES.

ESQUEMA DE SITUACION

CORTE ESQUEMATICO



FOTO



MINISTERIO DE INDUSTRIA Y ENERGIA
INSTITUTO GEOLOGICO Y MINERO DE ESPAÑA
INVENTARIO Y CATALOGACION DE LAS ESTRUCTURAS DE LAPILLI EN LAS ISLAS CANARIAS

ISLA

LOCALIZACION

Nº DE IDENTIFICACION

HOJA E. 1:50.000
DENOMINACION. Topino
ZONA. Suroeste de Telde
SERIE GEOLOGICA

VALORACION AREA Nº DE ORDEN

CRITERIOS NO EXCLUYENTES

VISUALIZACION

ZONA TURISTICA SI NO VALOR
TAMAÑO VALOR

DISTANCIA CENTRO DE CONSUMO

BAJA MEDIA GRANDE VALOR

MORFOLOGIA

EROSIONADO SIN EROSIONAR VALOR
AISLADO EN GRUPO VALOR

CRITERIOS EXCLUYENTES

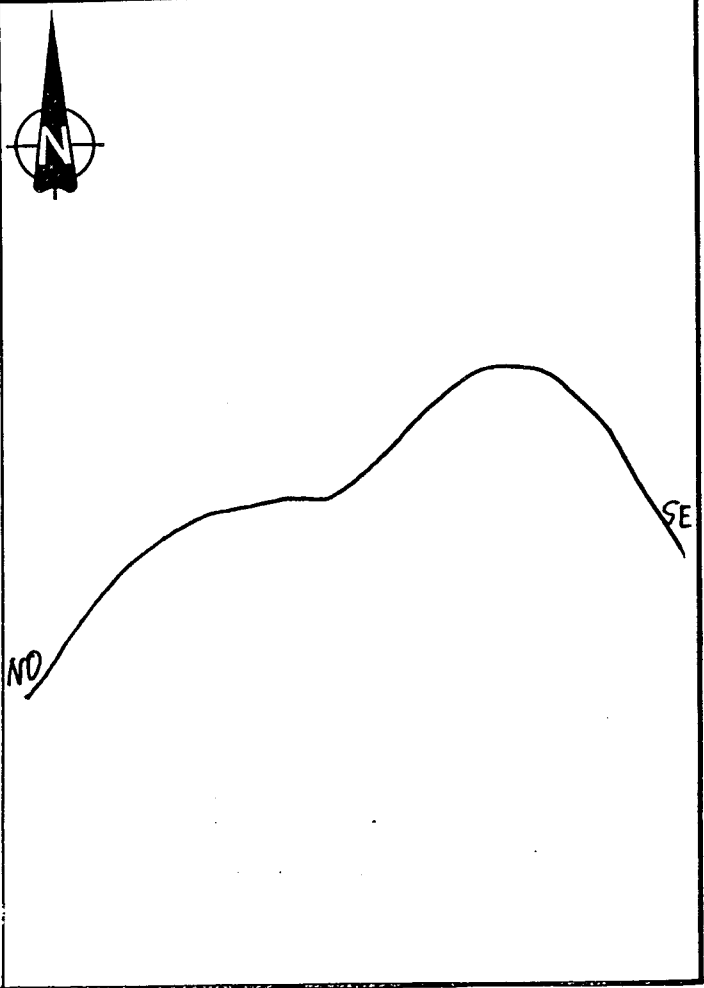
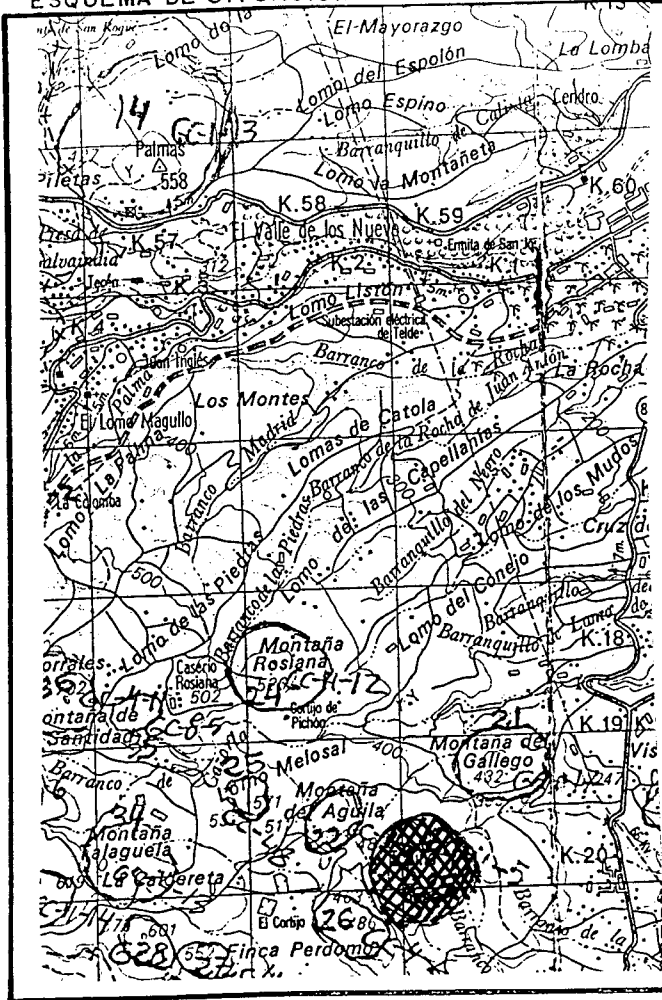
PARQUE Y ESPACIOS NATURALES PROTEGIDOS SI NO
ESTRUCTURAS DE TELECOMUNICACION SI NO
VEGETACION AUTOCTONA SI NO
ZONAS MILITARES SI NO
URBANIZACION SI NO
CULTIVOS SI NO

EXPLOTACION


SI NO INDICE DE EXPLOTABILIDAD
RESERVAS
INDUSTRIA SI NO
OBSERVACIONES. Vértice geodésico de tercer orden

ESQUEMA DE SITUACION

CORTE ESQUEMATICO



FOTO



MINISTERIO DE INDUSTRIA Y ENERGIA
INSTITUTO GEOLOGICO Y MINERO DE ESPAÑA
INVENTARIO Y CATALOGACION DE LAS ESTRUCTURAS DE LAPILLI EN LAS ISLAS CANARIAS

ISLA

LOCALIZACION

Nº DE IDENTIFICACION

HOJA E. 1:50.000

DENOMINACION.

ZONA.

SERIE GEOLOGICA

VALORACION

AREA

Nº DE ORDEN

CRITERIOS NO EXCLUYENTES

VISUALIZACION

ZONA TURISTICA

SI NO

VALOR

TAMAÑO

VALOR

DISTANCIA CENTRO DE CONSUMO

BAJA

MEDIA

GRANDE

VALOR

MORFOLOGIA

EROSIONADO

SIN EROSIONAR

VALOR

AISLADO

EN GRUPO

VALOR

CRITERIOS EXCLUYENTES

PARQUE Y ESPACIOS NATURALES PROTEGIDOS

SI

NO

ESTRUCTURAS DE TELECOMUNICACION

SI

NO

VEGETACION AUTOCTONA

SI

NO

ZONAS MILITARES

SI

NO

URBANIZACION

SI

NO

CULTIVOS

SI

NO

EXPLOTACION

SI

NO

INDICE DE EXPLOTABILIDAD

RESERVAS


INDUSTRIA

SI

NO

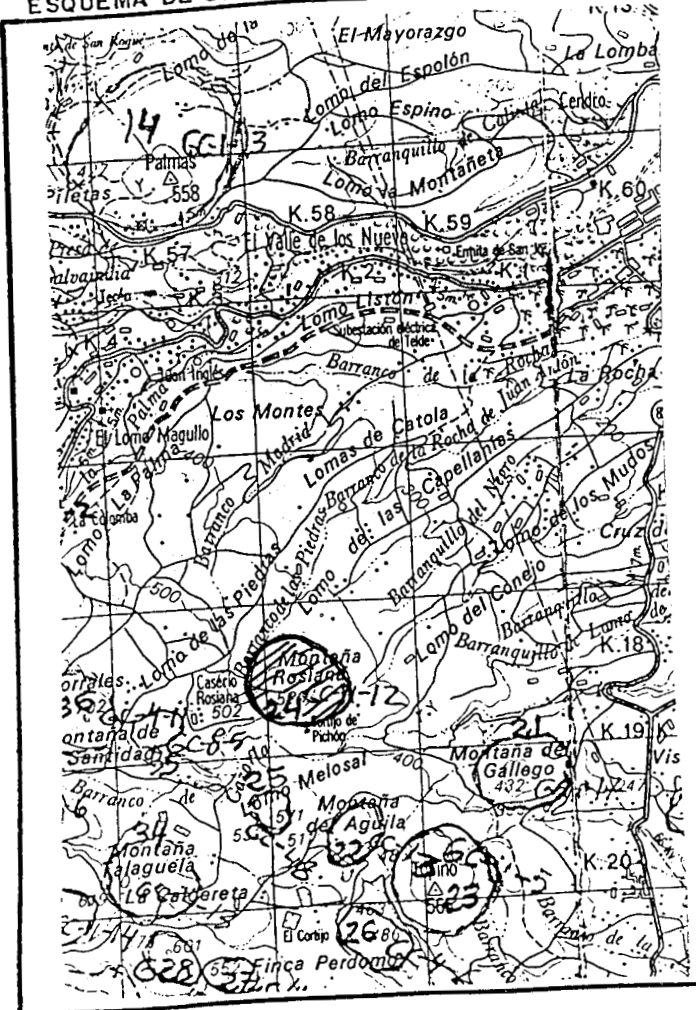
OBSERVACIONES.

FOTO



CORTE ESQUEMATICO

ESQUEMA DE SITUACION



MINISTERIO DE INDUSTRIA Y ENERGIA
INSTITUTO GEOLOGICO Y MINERO DE ESPAÑA
INVENTARIO Y CATALOGACION DE LAS ESTRUCTURAS DE LAPILLI EN LAS ISLAS CANARIAS

ISLA

LOCALIZACION

Nº DE IDENTIFICACION

HOJA E. 1:50.000

DENOMINACION.

ZONA.

SERIE GEOLOGICA

VALORACION

AREA

Nº DE ORDEN

CRITERIOS NO EXCLUYENTES

VISUALIZACION

ZONA TURISTICA

SI NO

VALOR

TAMAÑO

VALOR

DISTANCIA CENTRO DE CONSUMO

BAJA

MEDIA

GRANDE

VALOR

MORFOLOGIA

EROSIONADO

SIN EROSIONAR

VALOR

AISLADO

EN GRUPO

VALOR

CRITERIOS EXCLUYENTES

PARQUE Y ESPACIOS NATURALES PROTEGIDOS

SI

NO

ESTRUCTURAS DE TELECOMUNICACION

SI

NO

VEGETACION AUTOCTONA

SI

NO

ZONAS MILITARES

SI

NO

URBANIZACION

SI

NO

CULTIVOS

SI

NO

EXPLOTACION

SI

NO

INDICE DE EXPLOTABILIDAD

RESERVAS


INDUSTRIA

SI

NO


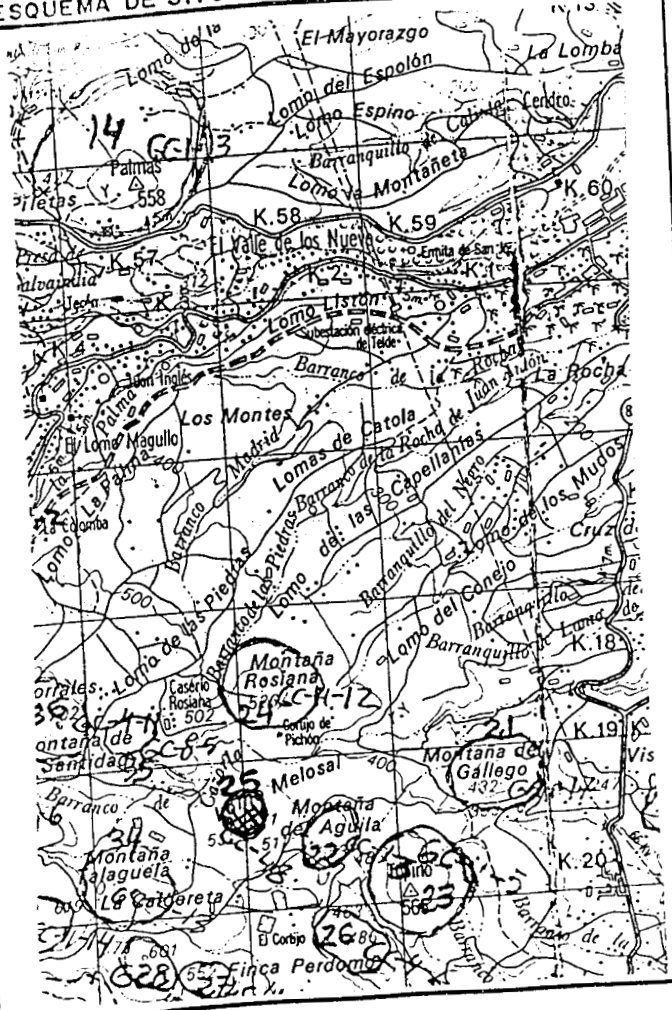
OBSERVACIONES.

FOTO



CORTE ESQUEMATICO

ESQUEMA DE SITUACION



MINISTERIO DE INDUSTRIA Y ENERGIA
INSTITUTO GEOLOGICO Y MINERO DE ESPAÑA
INVENTARIO Y CATALOGACION DE LAS ESTRUCTURAS DE LAPILLI EN LAS ISLAS CANARIAS

ISLA

LOCALIZACION

Nº DE IDENTIFICACION

HOJA E. 1:50.000
DENOMINACION. _____
ZONA.
SERIE GEOLOGICA

VALORACION AREA Nº DE ORDEN

CRITERIOS NO EXCLUYENTES

VISUALIZACION

ZONA TURISTICA SI NO VALOR
TAMAÑO VALOR
DISTANCIA CENTRO DE CONSUMO
BAJA MEDIA GRANDE VALOR
MORFOLOGIA
EROSIONADO SIN EROSIONAR VALOR
AISLADO EN GRUPO VALOR


CRITERIOS EXCLUYENTES

PARQUE Y ESPACIOS NATURALES PROTEGIDOS SI NO
ESTRUCTURAS DE TELECOMUNICACION SI NO
VEGETACION AUTOCTONA SI NO
ZONAS MILITARES SI NO
URBANIZACION SI NO
CULTIVOS SI NO

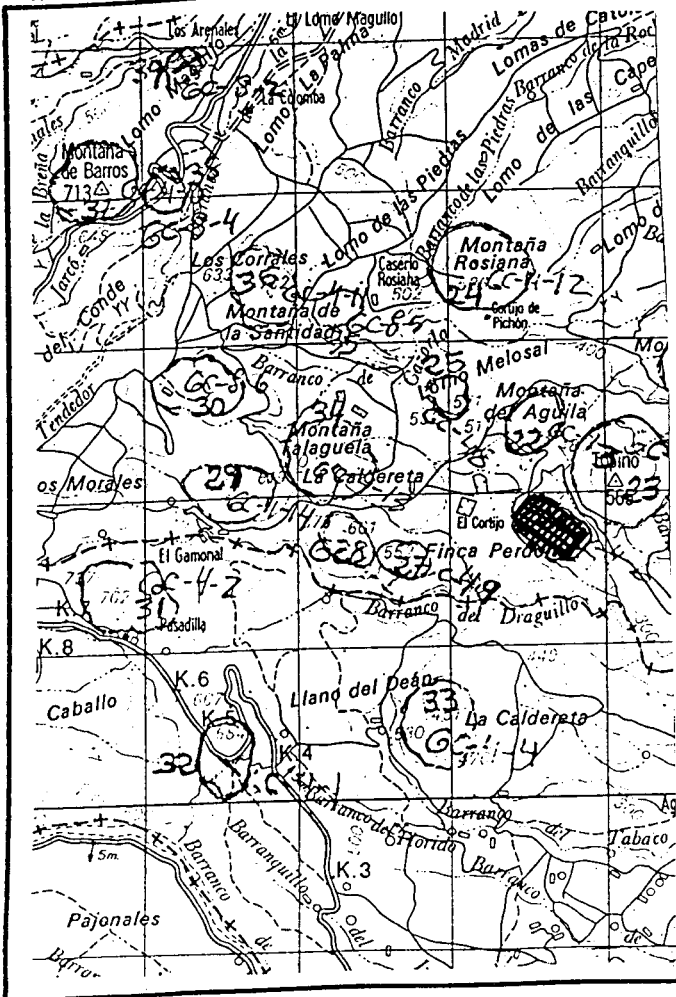
EXPLOTACION

SI NO INDICE DE EXPLOTABILIDAD
RESERVAS
INDUSTRIA SI NO
OBSERVACIONES. _____

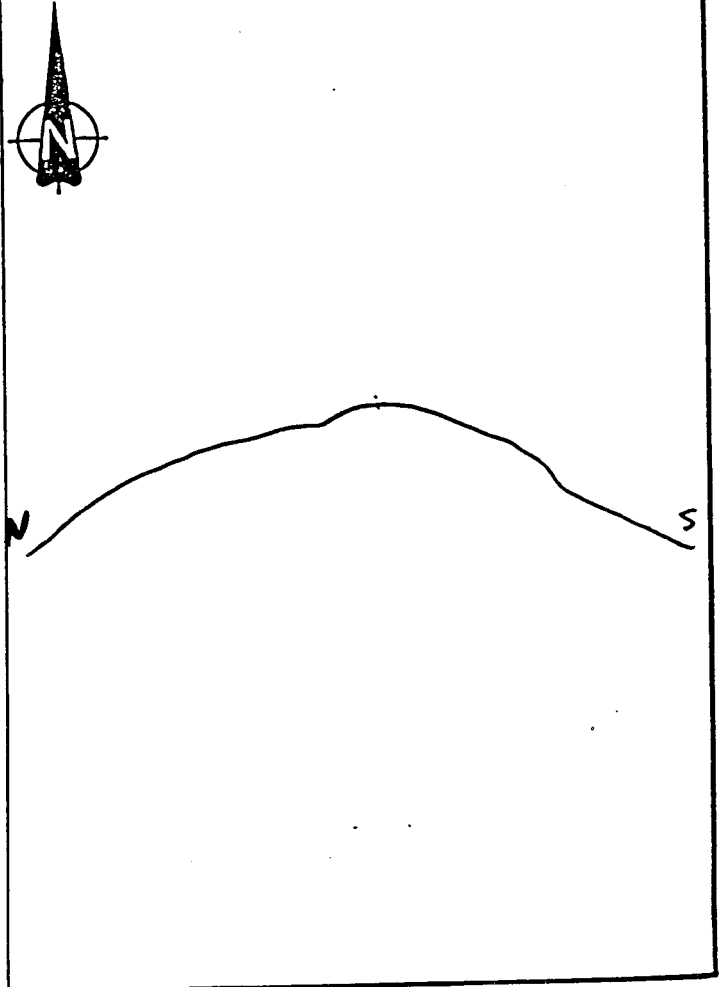
FOTO



ESQUEMA DE SITUACION



CORTE ESQUEMATICO



MINISTERIO DE INDUSTRIA Y ENERGIA
INSTITUTO GEOLOGICO Y MINERO DE ESPAÑA
INVENTARIO Y CATALOGACION DE LAS ESTRUCTURAS DE LAPILLI EN LAS ISLAS CANARIAS

ISLA

LOCALIZACION Nº DE IDENTIFICACION

HOJA E. 1:50.000
DENOMINACION.
ZONA.
SERIE GEOLOGICA

VALORACION AREA Nº DE ORDEN

CRITERIOS NO EXCLUYENTES

VISUALIZACION

ZONA TURISTICA SI NO VALOR
TAMAÑO VALOR

DISTANCIA CENTRO DE CONSUMO

BAJA MEDIA GRANDE VALOR

MORFOLOGIA

EROSIONADO SIN EROSIONAR VALOR
AISLADO EN GRUPO VALOR


CRITERIOS EXCLUYENTES

PARQUE Y ESPACIOS NATURALES PROTEGIDOS SI NO
ESTRUCTURAS DE TELECOMUNICACION SI NO
VEGETACION AUTOCTONA SI NO
ZONAS MILITARES SI NO
URBANIZACION SI NO
CULTIVOS SI NO

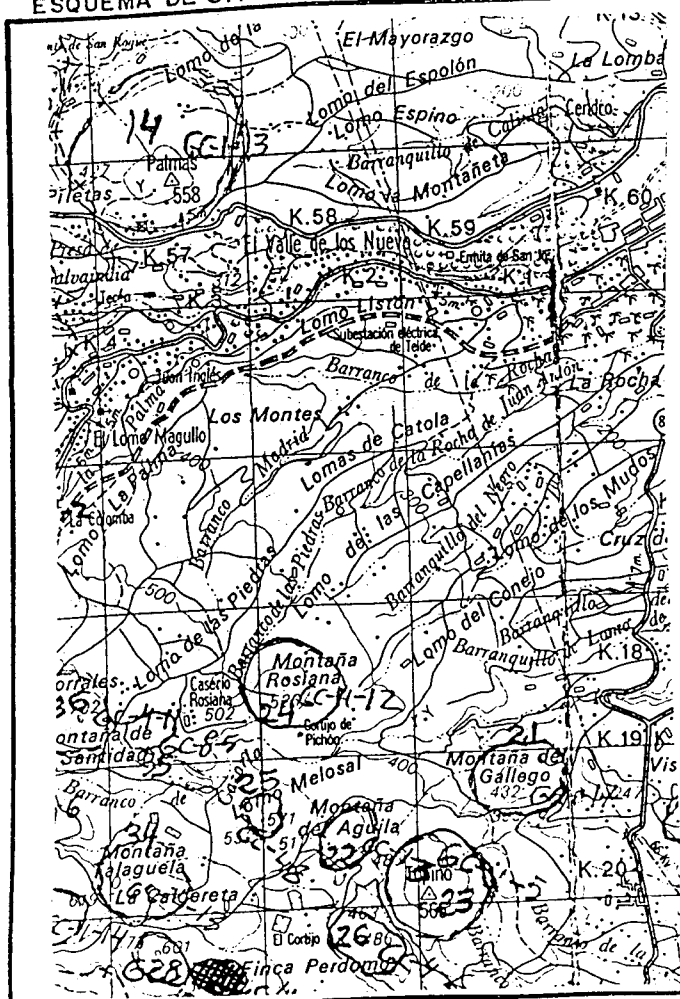
EXPLOTACION

SI NO INDICE DE EXPLOTABILIDAD
RESERVAS
INDUSTRIA SI NO
OBSERVACIONES.

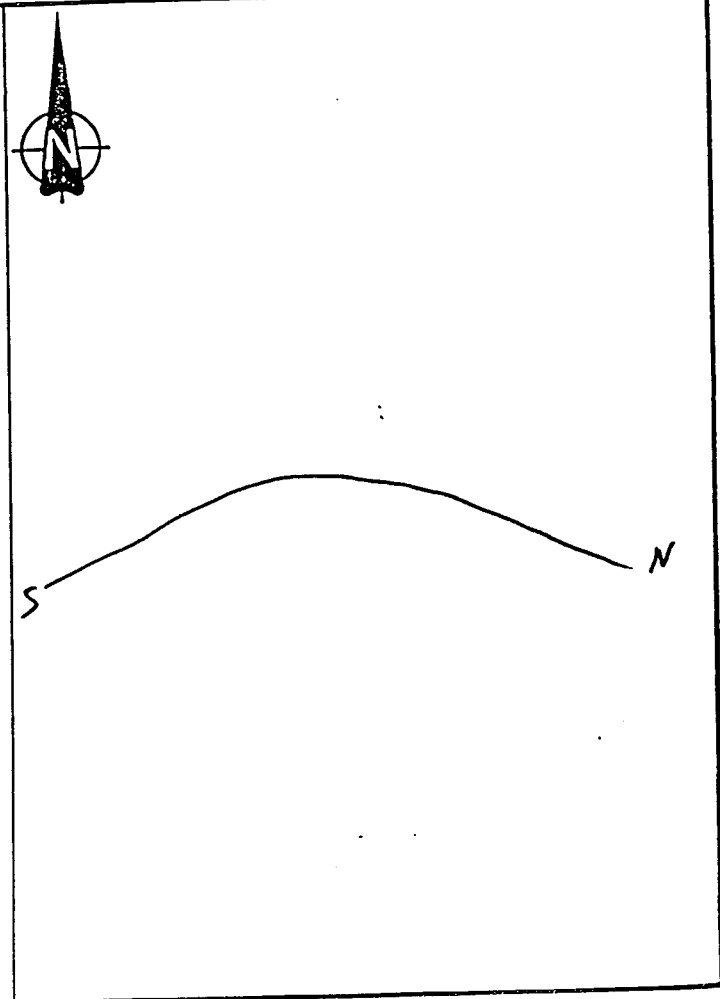
FOTO



ESQUEMA DE SITUACION



CORTE ESQUEMATICO



MINISTERIO DE INDUSTRIA Y ENERGIA
INSTITUTO GEOLOGICO Y MINERO DE ESPAÑA
INVENTARIO Y CATALOGACION DE LAS ESTRUCTURAS DE LAPILLI EN LAS ISLAS CANARIAS

ISLA

LOCALIZACION

Nº DE IDENTIFICACION

HOJA E. 1:50.000
DENOMINACION. _____
ZONA. Barranco del Draguillo
SERIE GEOLOGICA

VALORACION AREA Nº DE ORDEN

CRITERIOS NO EXCLUYENTES

VISUALIZACION

ZONA TURISTICA SI NO VALOR
TAMAÑO VALOR

DISTANCIA CENTRO DE CONSUMO

BAJA MEDIA GRANDE VALOR

MORFOLOGIA

EROSIONADO SIN EROSIONAR VALOR
AISLADO EN GRUPO VALOR


CRITERIOS EXCLUYENTES

PARQUE Y ESPACIOS NATURALES PROTEGIDOS SI NO
ESTRUCTURAS DE TELECOMUNICACION SI NO
VEGETACION AUTOCTONA SI NO
ZONAS MILITARES SI NO
URBANIZACION SI NO
CULTIVOS SI NO

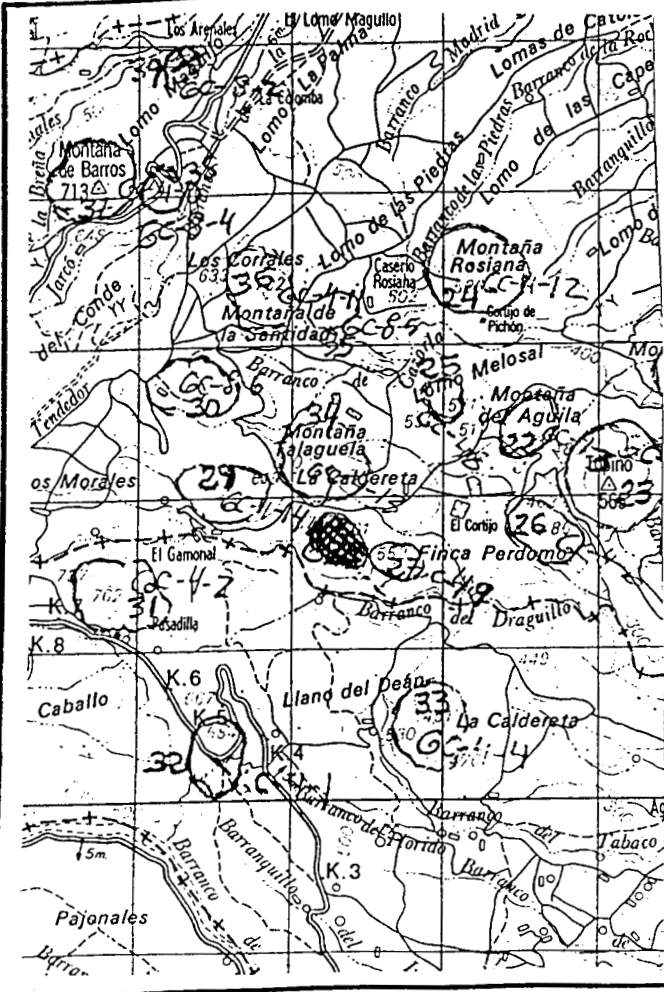
EXPLOTACION

SI NO INDICE DE EXPLOTABILIDAD
RESERVAS
INDUSTRIA SI NO
OBSERVACIONES. _____


FOTO



ESQUEMA DE SITUACION



CORTE ESQUEMATICO



MINISTERIO DE INDUSTRIA Y ENERGIA
INSTITUTO GEOLOGICO Y MINERO DE ESPAÑA
INVENTARIO Y CATALOGACION DE LAS ESTRUCTURAS DE LAPILLI EN LAS ISLAS CANARIAS

ISLA

LOCALIZACION

Nº DE IDENTIFICACION

HOJA E. 1:50.000
DENOMINACION.
ZONA.
SERIE GEOLOGICA

VALORACION AREA Nº DE ORDEN

CRITERIOS NO EXCLUYENTES

VISUALIZACION

ZONA TURISTICA SI NO VALOR
TAMAÑO VALOR

DISTANCIA CENTRO DE CONSUMO

BAJA MEDIA GRANDE VALOR

MORFOLOGIA

EROSIONADO SIN EROSIONAR VALOR
AISLADO EN GRUPO VALOR


CRITERIOS EXCLUYENTES

PARQUE Y ESPACIOS NATURALES PROTEGIDOS SI NO
ESTRUCTURAS DE TELECOMUNICACION SI NO
VEGETACION AUTOCTONA SI NO
ZONAS MILITARES SI NO
URBANIZACION SI NO
CULTIVOS SI NO

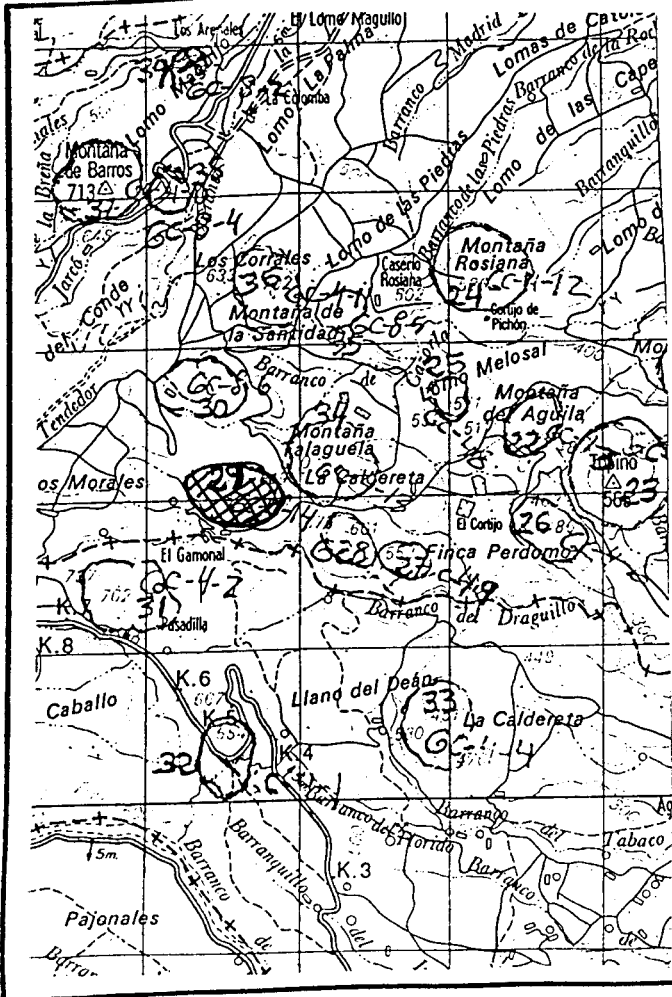
EXPLOTACION

SI NO INDICE DE EXPLOTABILIDAD
RESERVAS
INDUSTRIA SI NO
OBSERVACIONES.

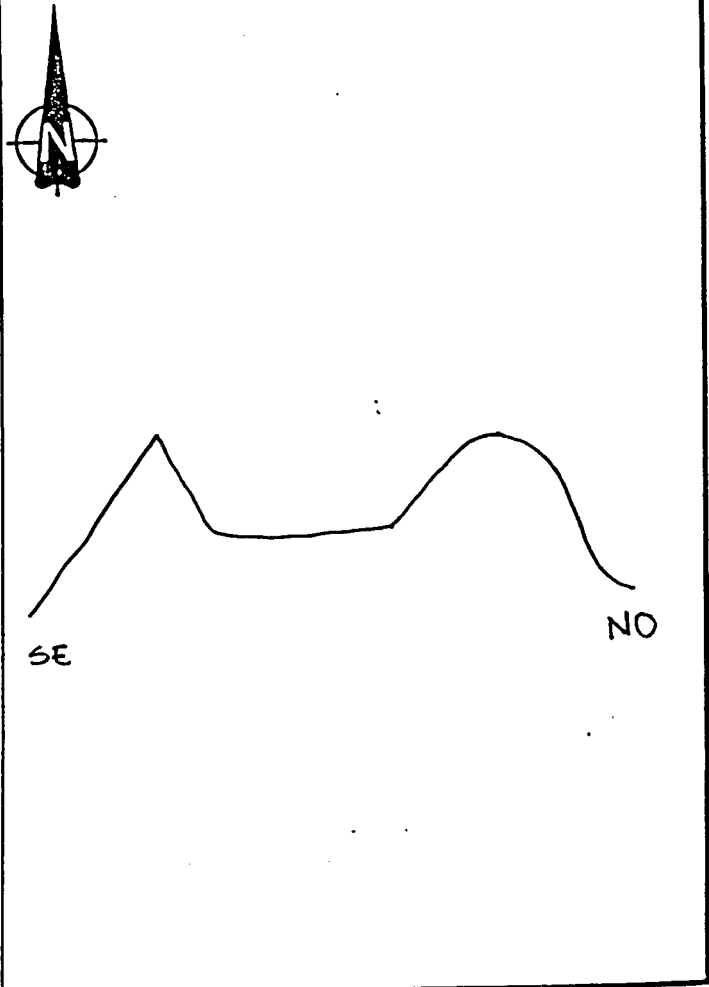
FOTO



ESQUEMA DE SITUACION



CORTE ESQUEMATICO



MINISTERIO DE INDUSTRIA Y ENERGIA
INSTITUTO GEOLOGICO Y MINERO DE ESPAÑA
INVENTARIO Y CATALOGACION DE LAS ESTRUCTURAS DE LAPILLI EN LAS ISLAS CANARIAS

ISLA

LOCALIZACION

Nº DE IDENTIFICACION

HOJA E. 1:50.000

DENOMINACION.

ZONA.

SERIE GEOLOGICA

VALORACION

AREA

Nº DE ORDEN

CRITERIOS NO EXCLUYENTES

VISUALIZACION

ZONA TURISTICA SI NO VALOR

TAMAÑO VALOR

DISTANCIA CENTRO DE CONSUMO

BAJA MEDIA GRANDE VALOR

MORFOLOGIA

EROSIONADO SIN EROSIONAR VALOR

AISLADO EN GRUPO VALOR

CRITERIOS EXCLUYENTES

PARQUE Y ESPACIOS NATURALES PROTEGIDOS SI NO

ESTRUCTURAS DE TELECOMUNICACION SI NO

VEGETACION AUTOCTONA SI NO

ZONAS MILITARES SI NO

URBANIZACION SI NO

CULTIVOS SI NO

EXPLOTACION


SI NO INDICE DE EXPLOTABILIDAD

RESERVAS

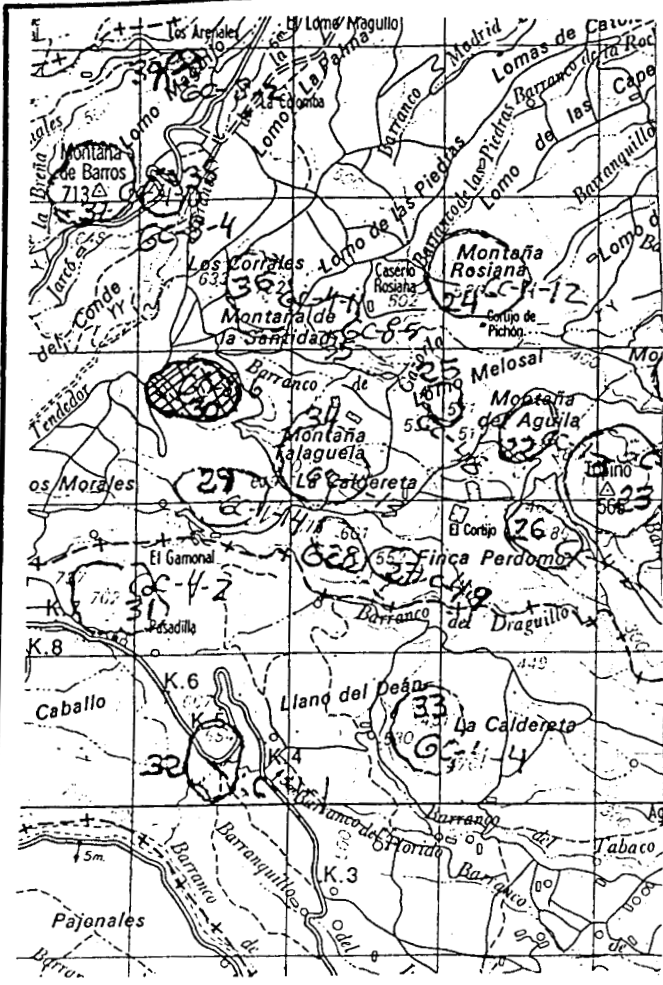
INDUSTRIA SI NO

OBSERVACIONES.

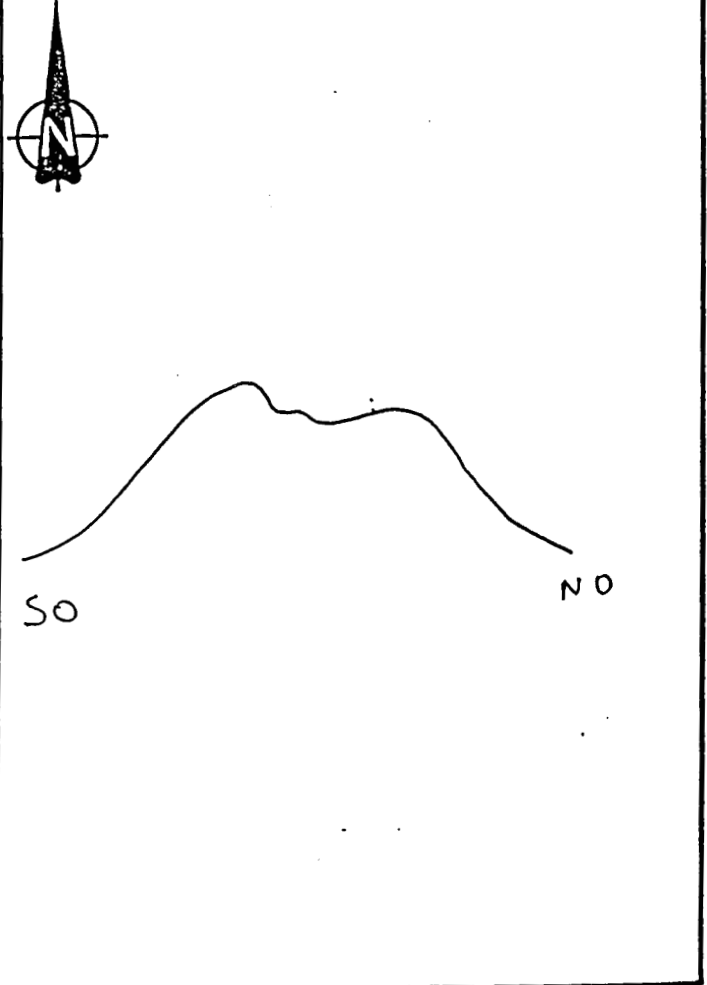
FOTO



ESQUEMA DE SITUACION



CORTE ESQUEMATICO



MINISTERIO DE INDUSTRIA Y ENERGIA
INSTITUTO GEOLOGICO Y MINERO DE ESPAÑA
INVENTARIO Y CATALOGACION DE LAS ESTRUCTURAS DE LAPILLI EN LAS ISLAS CANARIAS

ISLA

LOCALIZACION

Nº DE IDENTIFICACION

HOJA E. 1:50.000

DENOMINACION. _____

ZONA.

SERIE GEOLOGICA

VALORACION

AREA

Nº DE ORDEN

CRITERIOS NO EXCLUYENTES

VISUALIZACION

ZONA TURISTICA SI NO VALOR

TAMAÑO VALOR

DISTANCIA CENTRO DE CONSUMO

BAJA MEDIA GRANDE VALOR

MORFOLOGIA

EROSIONADO SIN EROSIONAR VALOR

AISLADO EN GRUPO VALOR

CRITERIOS EXCLUYENTES

PARQUE Y ESPACIOS NATURALES PROTEGIDOS SI NO

ESTRUCTURAS DE TELECOMUNICACION SI NO

VEGETACION AUTOCTONA SI NO

ZONAS MILITARES SI NO

URBANIZACION SI NO

CULTIVOS SI NO

EXPLOTACION


SI NO INDICE DE EXPLOTABILIDAD

RESERVAS

INDUSTRIA SI NO


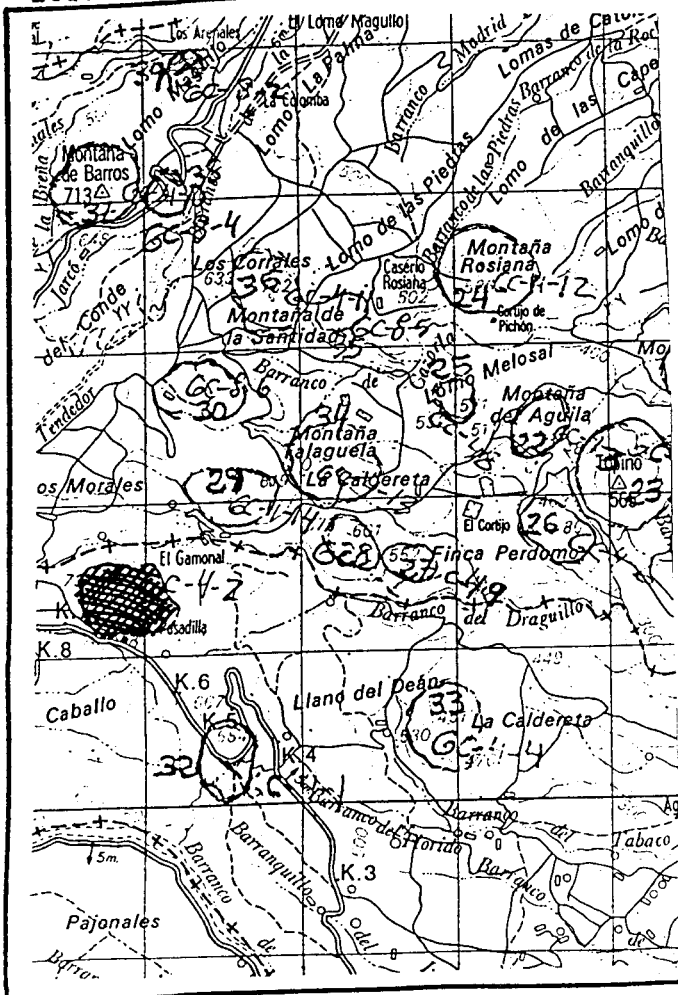
OBSERVACIONES.

FOTO



ESQUEMA DE SITUACION

CORTE ESQUEMATICO



MINISTERIO DE INDUSTRIA Y ENERGIA
INSTITUTO GEOLOGICO Y MINERO DE ESPAÑA
INVENTARIO Y CATALOGACION DE LAS ESTRUCTURAS DE LAPILLI EN LAS ISLAS CANARIAS

ISLA

LOCALIZACION

Nº DE IDENTIFICACION

HOJA E. 1:50.000

DENOMINACION. _____

ZONA. Carretera Ingenio-Pasadilla Km 5

SERIE GEOLOGICA

VALORACION

AREA

Nº DE ORDEN

CRITERIOS NO EXCLUYENTES

VISUALIZACION

ZONA TURISTICA SI NO VALOR

TAMAÑO VALOR

DISTANCIA CENTRO DE CONSUMO

BAJA MEDIA GRANDE VALOR

MORFOLOGIA

EROSIONADO SIN EROSIONAR VALOR

AISLADO EN GRUPO VALOR

CRITERIOS EXCLUYENTES

PARQUE Y ESPACIOS NATURALES PROTEGIDOS SI NO

ESTRUCTURAS DE TELECOMUNICACION SI NO

VEGETACION AUTOCTONA SI NO

ZONAS MILITARES SI NO

URBANIZACION SI NO

CULTIVOS SI NO

EXPLOTACION


SI NO INDICE DE EXPLOTABILIDAD

RESERVAS

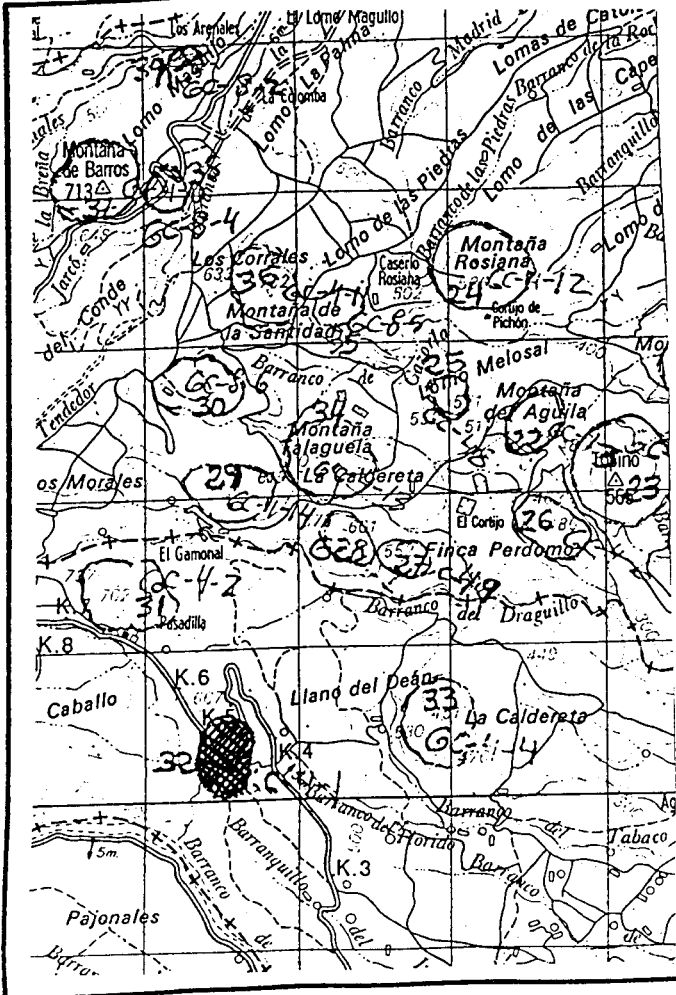
INDUSTRIA SI NO

OBSERVACIONES. _____

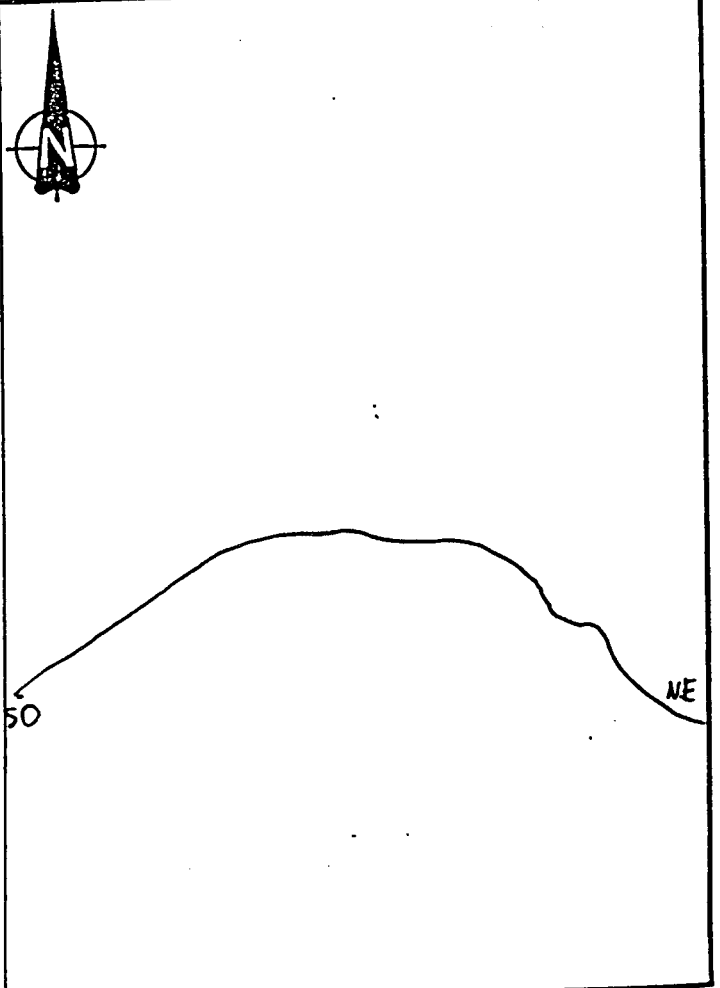
FOTO



ESQUEMA DE SITUACION



CORTE ESQUEMATICO



MINISTERIO DE INDUSTRIA Y ENERGIA
INSTITUTO GEOLOGICO Y MINERO DE ESPAÑA

INVENTARIO Y CATALOGACION DE LAS ESTRUCTURAS DE LAPILLI EN LAS ISLAS CANARIAS

ISLA

LOCALIZACION

Nº DE IDENTIFICACION

HOJA E. 1:50.000

DENOMINACION.

ZONA.

SERIE GEOLOGICA

VALORACION

AREA

Nº DE ORDEN

CRITERIOS NO EXCLUYENTES

VISUALIZACION

ZONA TURISTICA

SI

NO

VALOR

TAMAÑO

VALOR

DISTANCIA CENTRO DE CONSUMO

BAJA

MEDIA

GRANDE

VALOR

MORFOLOGIA

EROSIONADO

SIN EROSIONAR

VALOR

AISLADO

EN GRUPO

VALOR

CRITERIOS EXCLUYENTES

PARQUE Y ESPACIOS NATURALES PROTEGIDOS

SI

NO

ESTRUCTURAS DE TELECOMUNICACION

SI

NO

VEGETACION AUTOCTONA

SI

NO

ZONAS MILITARES

SI

NO

URBANIZACION

SI

NO

CULTIVOS

SI

NO

EXPLOTACION

SI

NO

INDICE DE EXPLOTABILIDAD

RESERVAS

INDUSTRIA

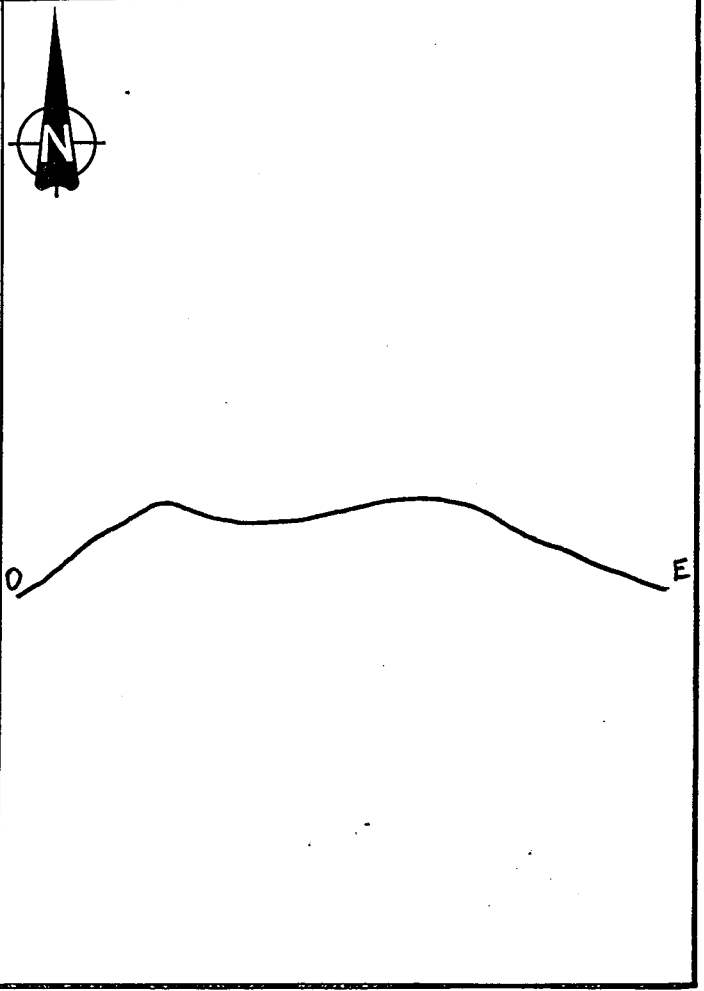
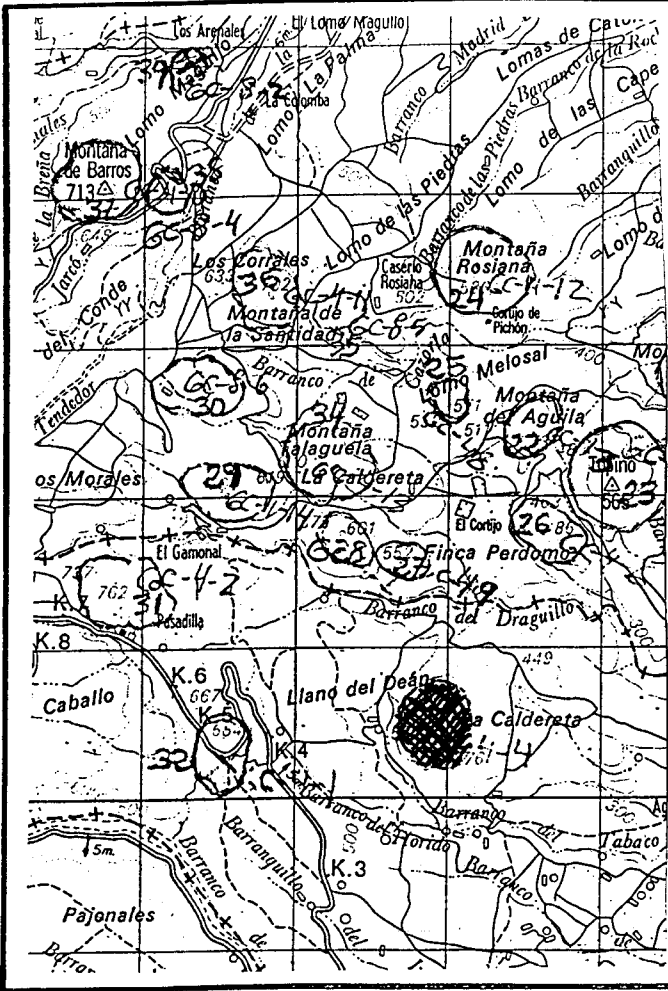
SI

NO


OBSERVACIONES.

ESQUEMA DE SITUACION

CORTE ESQUEMATICO



FOTO



MINISTERIO DE INDUSTRIA Y ENERGIA
INSTITUTO GEOLOGICO Y MINERO DE ESPAÑA
INVENTARIO Y CATALOGACION DE LAS ESTRUCTURAS DE LAPILLI EN LAS ISLAS CANARIAS

ISLA

LOCALIZACION

Nº DE IDENTIFICACION

HOJA E. 1:50.000
DENOMINACION. Montaña Talaquela
ZONA. Barranco del Draquillo
SERIE GEOLOGICA

VALORACION AREA Nº DE ORDEN

CRITERIOS NO EXCLUYENTES

VISUALIZACION

ZONA TURISTICA SI NO VALOR

TAMAÑO VALOR

DISTANCIA CENTRO DE CONSUMO

BAJA MEDIA GRANDE VALOR

MORFOLOGIA

EROSIONADO SIN EROSIONAR VALOR

AISLADO EN GRUPO VALOR

CRITERIOS EXCLUYENTES

PARQUE Y ESPACIOS NATURALES PROTEGIDOS SI NO

ESTRUCTURAS DE TELECOMUNICACION SI NO

VEGETACION AUTOCTONA SI NO

ZONAS MILITARES SI NO

URBANIZACION SI NO

CULTIVOS SI NO

EXPLOTACION

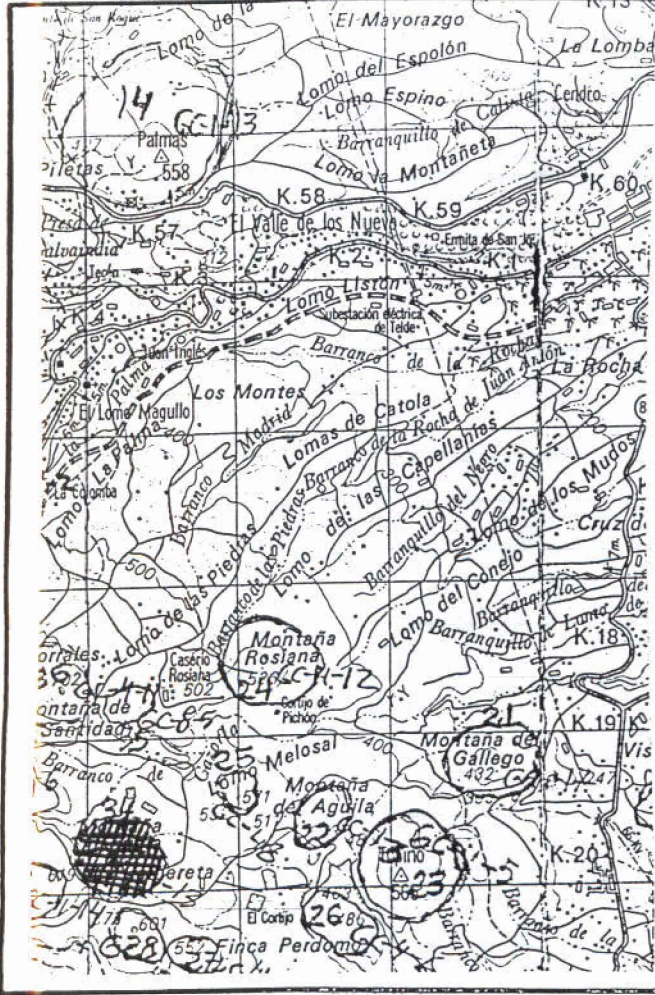
SI NO INDICE DE EXPLOTABILIDAD

RESERVAS

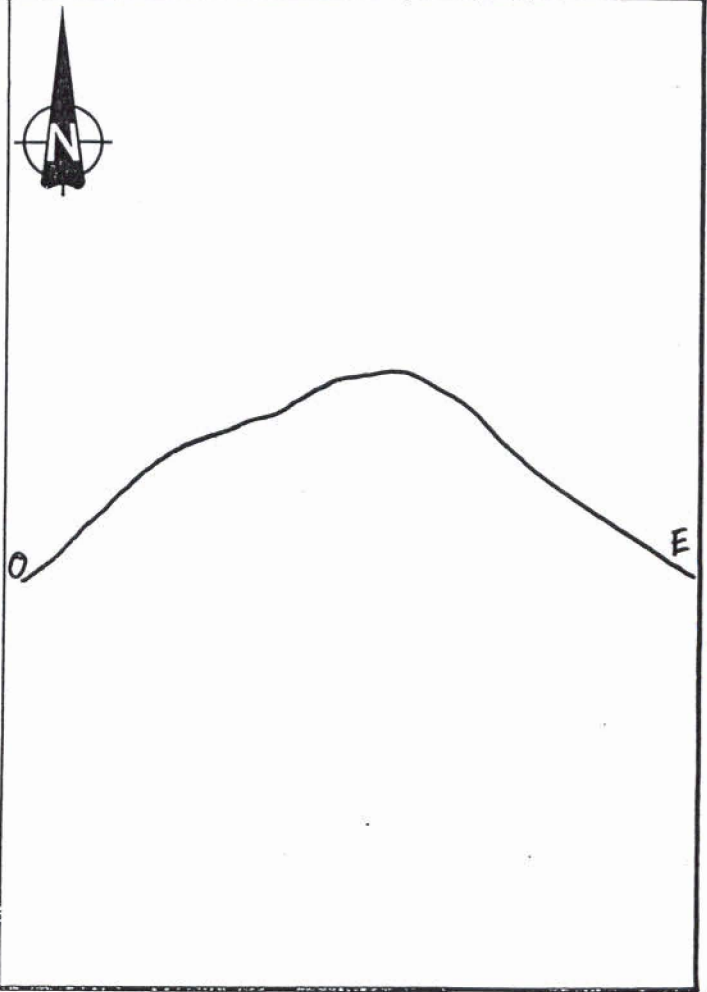
INDUSTRIA SI NO

OBSERVACIONES. De carácter mixto

ESQUEMA DE SITUACION



CORTE ESQUEMATICO



FOTO



MINISTERIO DE INDUSTRIA Y ENERGIA
INSTITUTO GEOLOGICO Y MINERO DE ESPAÑA
INVENTARIO Y CATALOGACION DE LAS ESTRUCTURAS DE LAPILLI EN LAS ISLAS CANARIAS

ISLA

LOCALIZACION

Nº DE IDENTIFICACION

HOJA E. 1:50.000

DENOMINACION.

ZONA.

SERIE GEOLOGICA

VALORACION

AREA

Nº DE ORDEN

CRITERIOS NO EXCLUYENTES

VISUALIZACION

ZONA TURISTICA SI NO VALOR

TAMAÑO VALOR

DISTANCIA CENTRO DE CONSUMO

BAJA MEDIA GRANDE VALOR

MORFOLOGIA

EROSIONADO SIN EROSIONAR VALOR

AISLADO EN GRUPO VALOR

CRITERIOS EXCLUYENTES

PARQUE Y ESPACIOS NATURALES PROTEGIDOS SI NO

ESTRUCTURAS DE TELECOMUNICACION SI NO

VEGETACION AUTOCTONA SI NO

ZONAS MILITARES SI NO

URBANIZACION SI NO

CULTIVOS SI NO

EXPLOTACION

SI NO INDICE DE EXPLOTABILIDAD

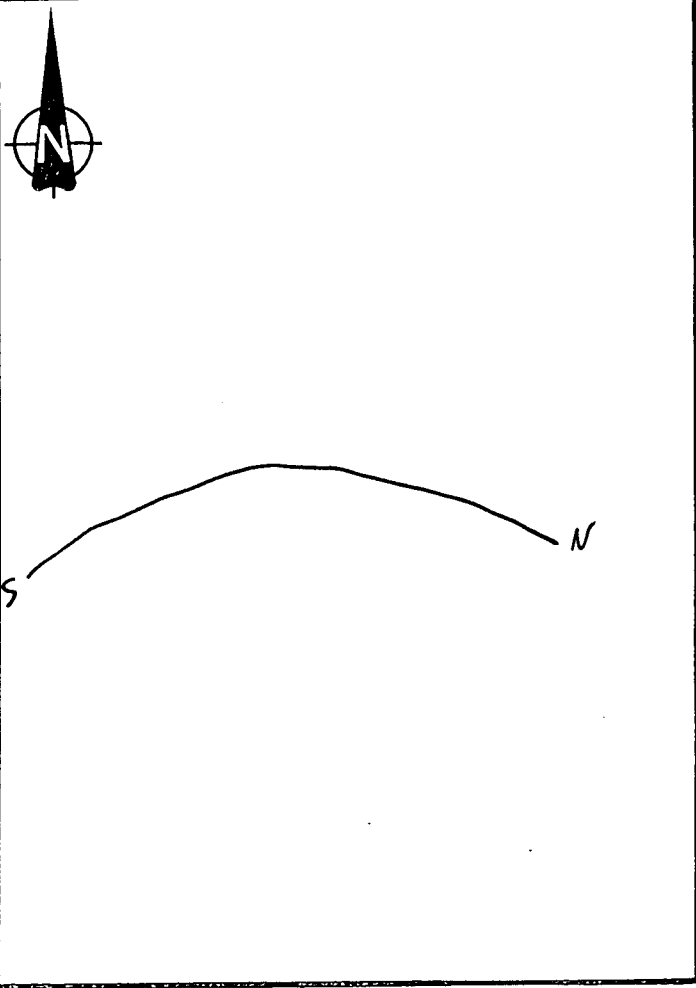
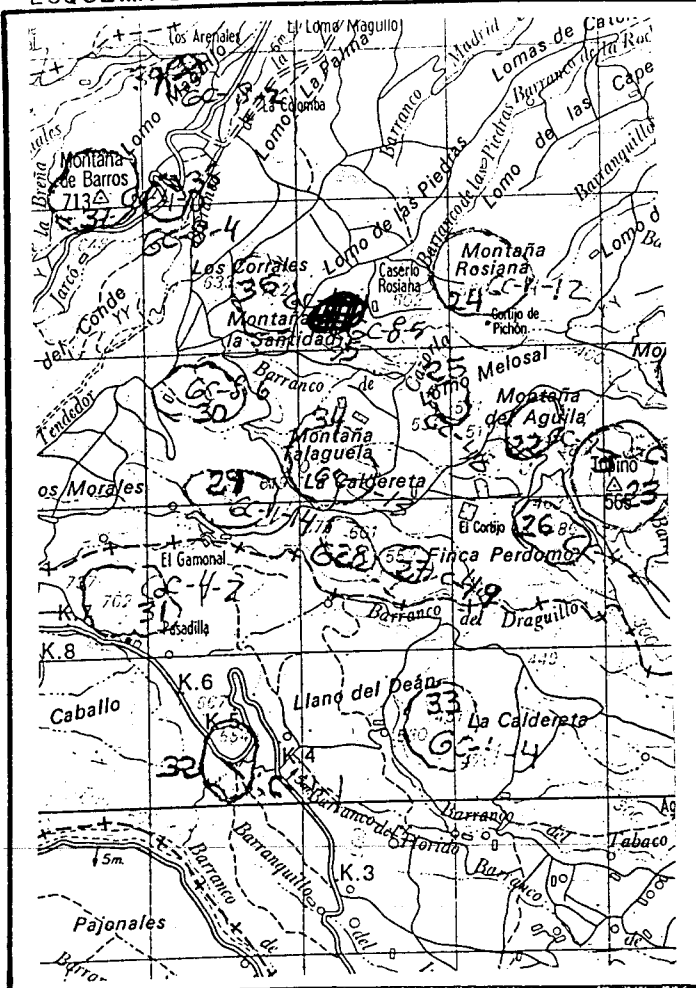
RESERVAS

INDUSTRIA SI NO


OBSERVACIONES. _____

ESQUEMA DE SITUACION

CORTE ESQUEMATICO



FOTO



MINISTERIO DE INDUSTRIA Y ENERGIA
INSTITUTO GEOLOGICO Y MINERO DE ESPAÑA
INVENTARIO Y CATALOGACION DE LAS ESTRUCTURAS DE LAPILLI EN LAS ISLAS CANARIAS

ISLA

LOCALIZACION

Nº DE IDENTIFICACION

HOJA E. 1:50.000

DENOMINACION.

ZONA.

SERIE GEOLOGICA

VALORACION

AREA

Nº DE ORDEN

CRITERIOS NO EXCLUYENTES

VISUALIZACION

ZONA TURISTICA

SI NO

VALOR

TAMAÑO

VALOR

DISTANCIA CENTRO DE CONSUMO

BAJA

MEDIA

GRANDE

VALOR

MORFOLOGIA

EROSIONADO

SIN EROSIONAR

VALOR

AISLADO

EN GRUPO

VALOR

CRITERIOS EXCLUYENTES

PARQUE Y ESPACIOS NATURALES PROTEGIDOS

SI

NO

ESTRUCTURAS DE TELECOMUNICACION

SI

NO

VEGETACION AUTOCTONA

SI

NO

ZONAS MILITARES

SI

NO

URBANIZACION

SI

NO

CULTIVOS

SI

NO

EXPLOTACION

SI

NO

INDICE DE EXPLOTABILIDAD

RESERVAS

INDUSTRIA

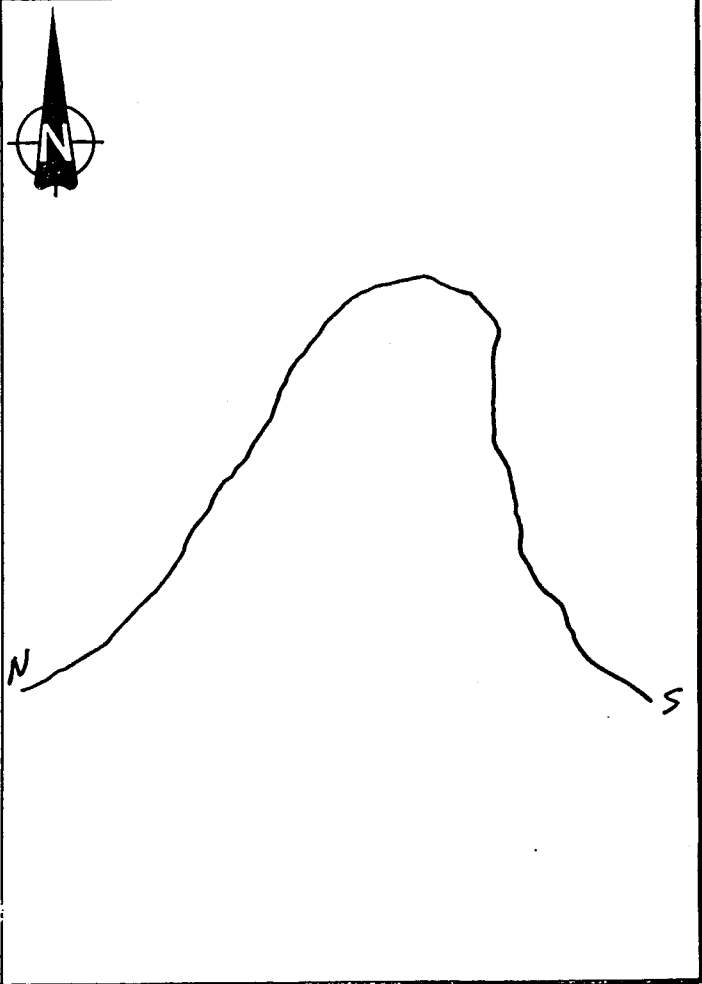
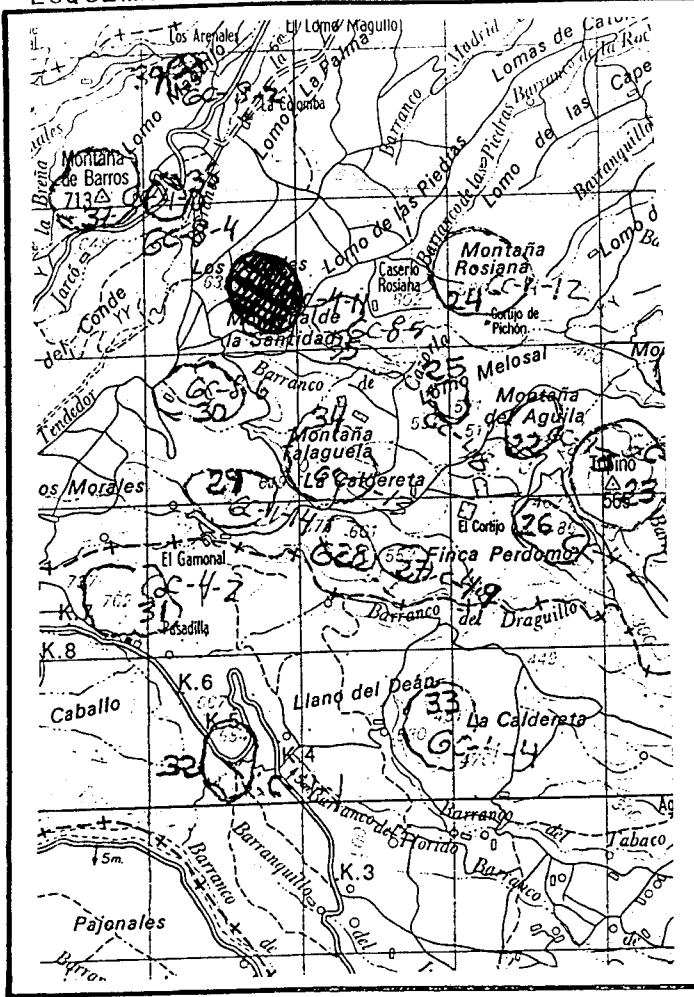
SI

NO


OBSERVACIONES.

ESQUEMA DE SITUACION

CORTE ESQUEMATICO



FOTO



MINISTERIO DE INDUSTRIA Y ENERGIA
INSTITUTO GEOLOGICO Y MINERO DE ESPAÑA
INVENTARIO Y CATALOGACION DE LAS ESTRUCTURAS DE LAPILLI EN LAS ISLAS CANARIAS

ISLA

LOCALIZACION

Nº DE IDENTIFICACION

HOJA E. 1:50.000

DENOMINACION. Montaña de Barros

ZONA. Carretera Telde-Cazadores Km 6

SERIE GEOLOGICA

VALORACION

AREA

Nº DE ORDEN

CRITERIOS NO EXCLUYENTES

VISUALIZACION

ZONA TURISTICA

SI NO

VALOR

TAMAÑO

VALOR

DISTANCIA CENTRO DE CONSUMO

BAJA

MEDIA

GRANDE

VALOR

MORFOLOGIA

EROSIONADO

SIN EROSIONAR

VALOR

AISLADO

EN GRUPO

VALOR

CRITERIOS EXCLUYENTES

PARQUE Y ESPACIOS NATURALES PROTEGIDOS

SI

NO

ESTRUCTURAS DE TELECOMUNICACION

SI

NO

VEGETACION AUTOCTONA

SI

NO

ZONAS MILITARES

SI

NO

URBANIZACION

SI

NO

CULTIVOS

SI

NO

EXPLOTACION

SI

NO

INDICE DE EXPLOTABILIDAD

RESERVAS

INDUSTRIA

SI

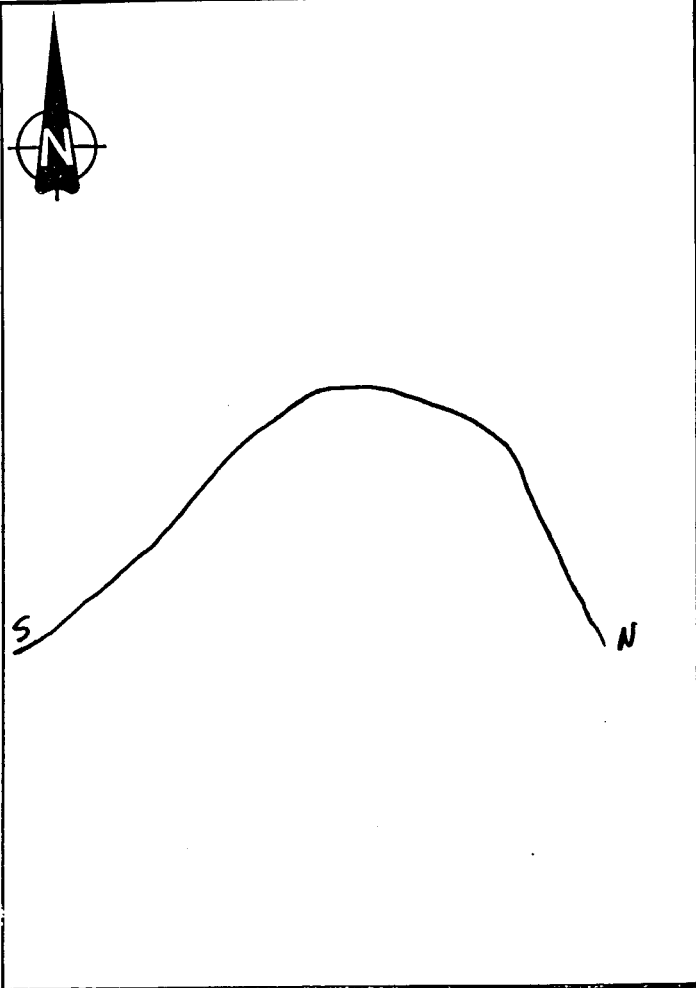
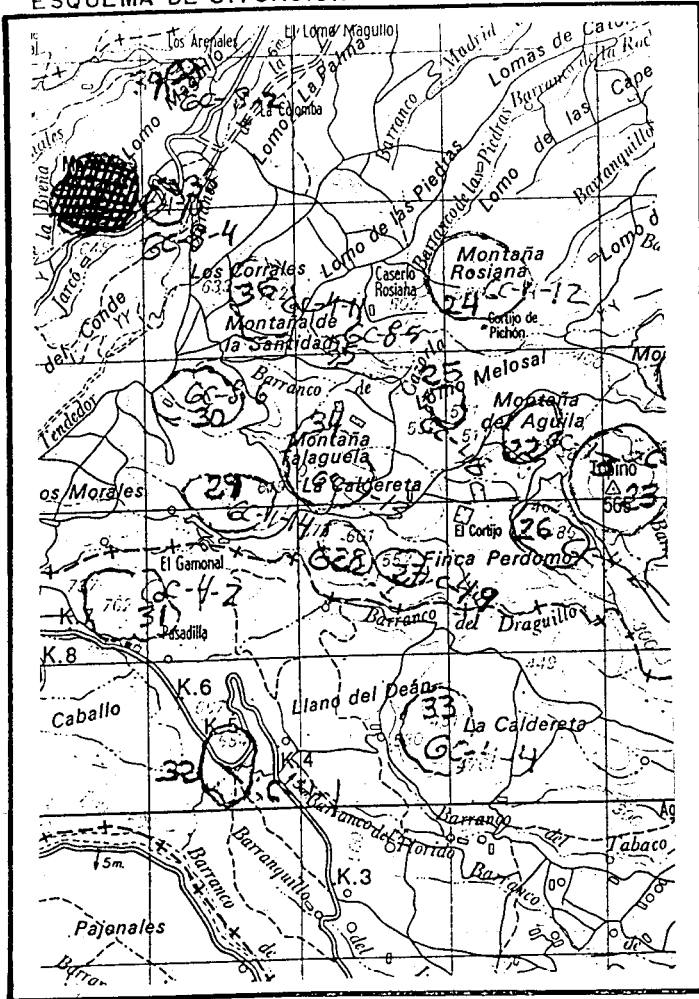
NO

OBSERVACIONES.


Vértice geodésico de tercer orden

ESQUEMA DE SITUACION

CORTE ESQUEMATICO



FOTO



MINISTERIO DE INDUSTRIA Y ENERGIA
INSTITUTO GEOLOGICO Y MINERO DE ESPAÑA
INVENTARIO Y CATALOGACION DE LAS ESTRUCTURAS DE LAPILLI EN LAS ISLAS CANARIAS

ISLA

LOCALIZACION

Nº DE IDENTIFICACION

HOJA E. 1:50.000

DENOMINACION. _____

ZONA. Carretera Telde-Cazadores Km 6

SERIE GEOLOGICA

VALORACION

AREA

Nº DE ORDEN

CRITERIOS NO EXCLUYENTES

VISUALIZACION

ZONA TURISTICA SI NO VALOR

TAMAÑO VALOR

DISTANCIA CENTRO DE CONSUMO

BAJA MEDIA GRANDE VALOR

MORFOLOGIA

EROSIONADO SIN EROSIONAR VALOR

AISLADO EN GRUPO VALOR

CRITERIOS EXCLUYENTES

PARQUE Y ESPACIOS NATURALES PROTEGIDOS SI NO

ESTRUCTURAS DE TELECOMUNICACION SI NO

VEGETACION AUTOCTONA SI NO

ZONAS MILITARES SI NO

URBANIZACION SI NO

CULTIVOS SI NO

EXPLOTACION

SI NO INDICE DE EXPLOTABILIDAD

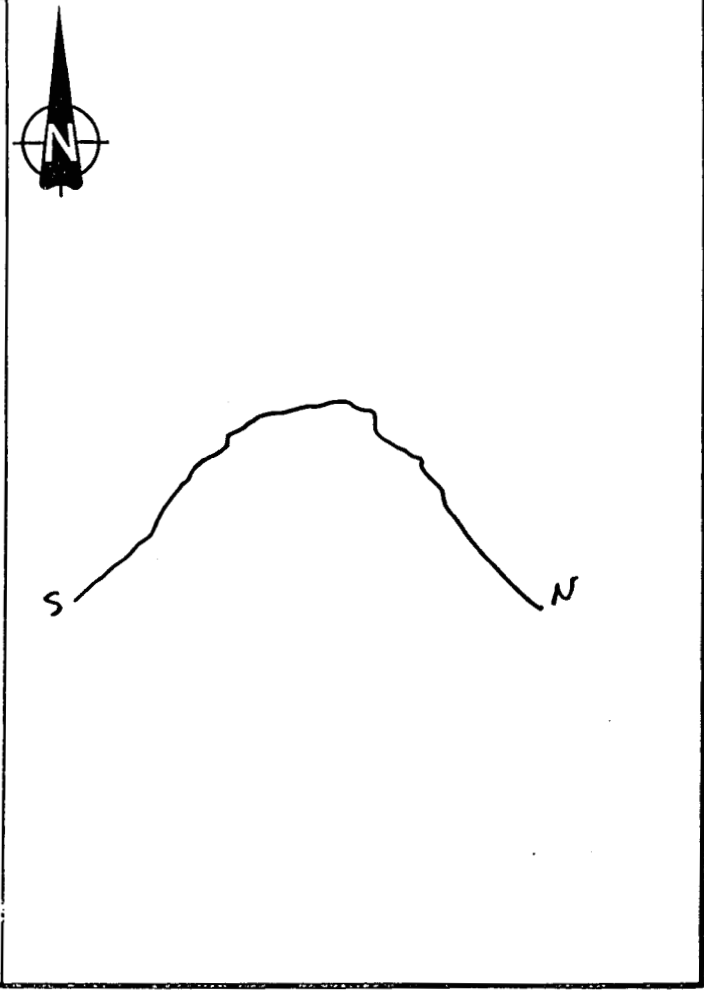
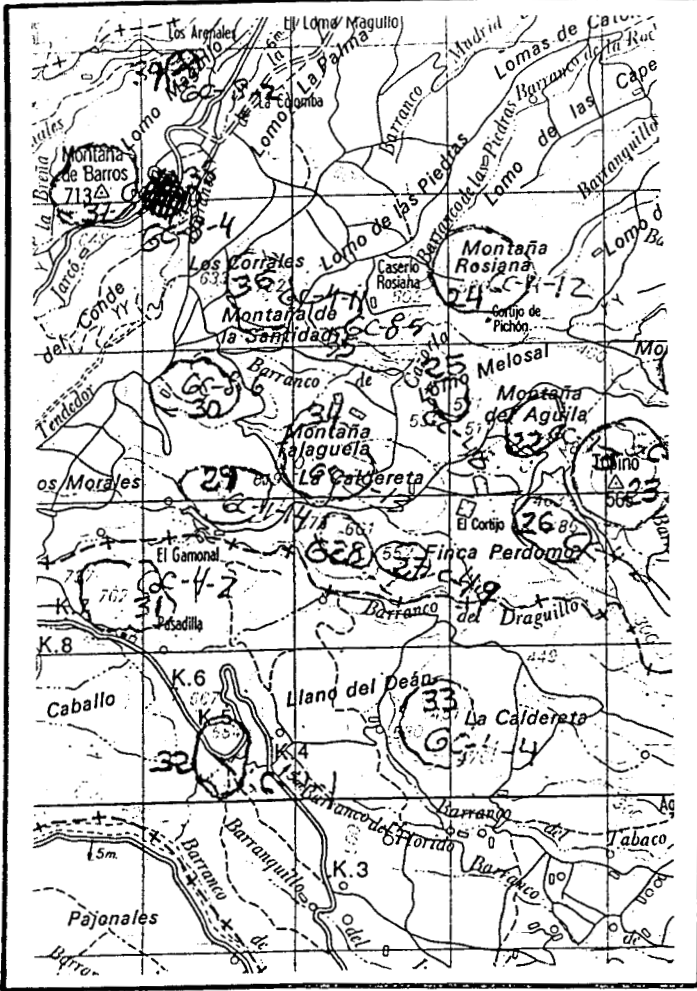
RESERVAS

INDUSTRIA SI NO


OBSERVACIONES. _____

ESQUEMA DE SITUACION

CORTE ESQUEMATICO



FOTO



MINISTERIO DE INDUSTRIA Y ENERGIA
INSTITUTO GEOLOGICO Y MINERO DE ESPAÑA
INVENTARIO Y CATALOGACION DE LAS ESTRUCTURAS DE LAPILLI EN LAS ISLAS CANARIAS

ISLA

LOCALIZACION

Nº DE IDENTIFICACION

HOJA E. 1:50.000

DENOMINACION.

ZONA.

SERIE GEOLOGICA

VALORACION

AREA

Nº DE ORDEN

CRITERIOS NO EXCLUYENTES

VISUALIZACION

ZONA TURISTICA SI NO VALOR

TAMAÑO VALOR

DISTANCIA CENTRO DE CONSUMO

BAJA MEDIA GRANDE VALOR

MORFOLOGIA

EROSIONADO SIN EROSIONAR VALOR

AISLADO EN GRUPO VALOR

CRITERIOS EXCLUYENTES

PARQUE Y ESPACIOS NATURALES PROTEGIDOS SI NO

ESTRUCTURAS DE TELECOMUNICACION SI NO

VEGETACION AUTOCTONA SI NO

ZONAS MILITARES SI NO

URBANIZACION SI NO

CULTIVOS SI NO

EXPLOTACION

SI NO INDICE DE EXPLOTABILIDAD

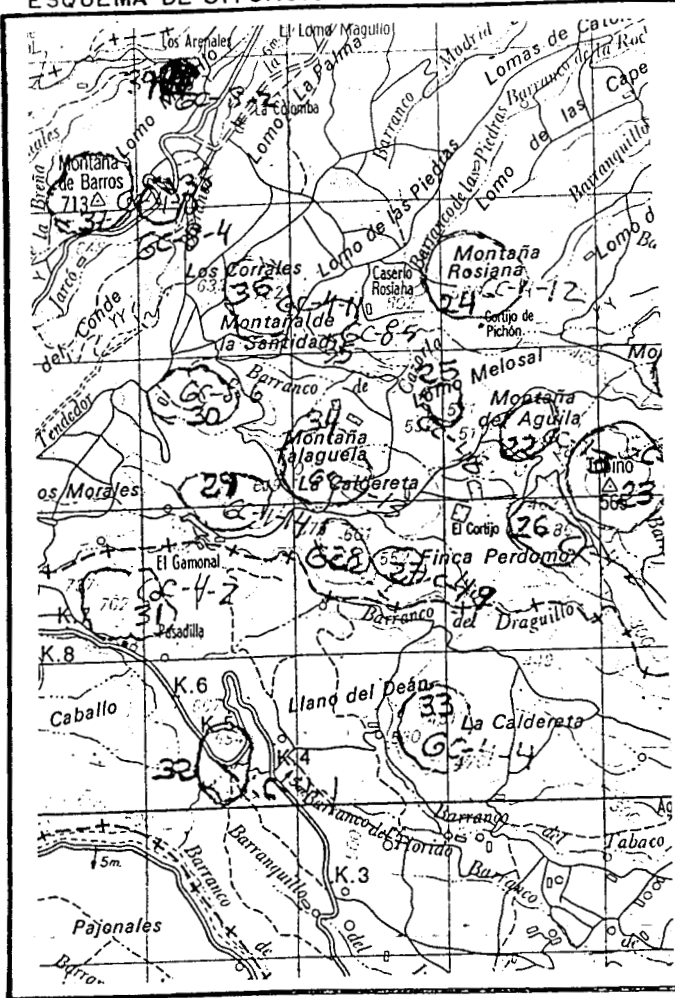
RESERVAS

INDUSTRIA SI NO


OBSERVACIONES.

ESQUEMA DE SITUACION

CORTE ESQUEMATICO



FOTO



MINISTERIO DE INDUSTRIA Y ENERGIA
INSTITUTO GEOLOGICO Y MINERO DE ESPAÑA
INVENTARIO Y CATALOGACION DE LAS ESTRUCTURAS DE LAPILLI EN LAS ISLAS CANARIAS

ISLA

LOCALIZACION

Nº DE IDENTIFICACION

HOJA E. 1:50.000
DENOMINACION.
ZONA.
SERIE GEOLOGICA

VALORACION

AREA

Nº DE ORDEN

CRITERIOS NO EXCLUYENTES

VISUALIZACION

ZONA TURISTICA SI NO VALOR
TAMAÑO VALOR
DISTANCIA CENTRO DE CONSUMO
BAJA MEDIA GRANDE VALOR
MORFOLOGIA
EROSIONADO SIN EROSIONAR VALOR
AISLADO EN GRUPO VALOR


CRITERIOS EXCLUYENTES

PARQUE Y ESPACIOS NATURALES PROTEGIDOS SI NO
ESTRUCTURAS DE TELECOMUNICACION SI NO
VEGETACION AUTOCTONA SI NO
ZONAS MILITARES SI NO
URBANIZACION SI NO
CULTIVOS SI NO

EXPLOTACION


SI NO INDICE DE EXPLOTABILIDAD
RESERVAS
INDUSTRIA SI NO
OBSERVACIONES.

FOTO



ESQUEMA DE SITUACION

CORTE ESQUEMATICO



MINISTERIO DE INDUSTRIA Y ENERGIA
INSTITUTO GEOLOGICO Y MINERO DE ESPAÑA
INVENTARIO Y CATALOGACION DE LAS ESTRUCTURAS DE LAPILLI EN LAS ISLAS CANARIAS

ISLA

LOCALIZACION

Nº DE IDENTIFICACION

HOJA E. 1:50.000

DENOMINACION.

Cuevas Blancas

ZONA.

Carretera Telde-Cazadores

SERIE GEOLOGICA

VALORACION

AREA

Nº DE ORDEN

CRITERIOS NO EXCLUYENTES

VISUALIZACION

ZONA TURISTICA

SI NO

VALOR

TAMAÑO

VALOR

DISTANCIA CENTRO DE CONSUMO

BAJA

MEDIA

GRANDE

VALOR

MORFOLOGIA

EROSIONADO

SIN EROSIONAR

VALOR

AISLADO

EN GRUPO

VALOR

CRITERIOS EXCLUYENTES

PARQUE Y ESPACIOS NATURALES PROTEGIDOS

SI

NO

ESTRUCTURAS DE TELECOMUNICACION

SI

NO

VEGETACION AUTOCTONA

SI

NO

ZONAS MILITARES

SI

NO

URBANIZACION

SI

NO

CULTIVOS

SI

NO

EXPLOTACION

SI

NO

INDICE DE EXPLOTABILIDAD

RESERVAS

INDUSTRIA


SI

NO


OBSERVACIONES.

ESQUEMA DE SITUACION

CORTE ESQUEMATICO



FOTO



MINISTERIO DE INDUSTRIA Y ENERGIA
INSTITUTO GEOLOGICO Y MINERO DE ESPAÑA
INVENTARIO Y CATALOGACION DE LAS ESTRUCTURAS DE LAPILLI EN LAS ISLAS CANARIAS

ISLA

LOCALIZACION

Nº DE IDENTIFICACION

HOJA E. 1:50.000

DENOMINACION. _____

ZONA. Cazadores (Las Cañadas)

SERIE GEOLOGICA

VALORACION

AREA

Nº DE ORDEN

CRITERIOS NO EXCLUYENTES

VISUALIZACION

ZONA TURISTICA SI NO VALOR

TAMAÑO VALOR

DISTANCIA CENTRO DE CONSUMO

BAJA MEDIA GRANDE VALOR

MORFOLOGIA

EROSIONADO SIN EROSIONAR VALOR

AISLADO EN GRUPO VALOR

CRITERIOS EXCLUYENTES

PARQUE Y ESPACIOS NATURALES PROTEGIDOS SI NO

ESTRUCTURAS DE TELECOMUNICACION SI NO

VEGETACION AUTOCTONA SI NO

ZONAS MILITARES SI NO

URBANIZACION SI NO

CULTIVOS SI NO

EXPLOTACION

SI NO INDICE DE EXPLOTABILIDAD

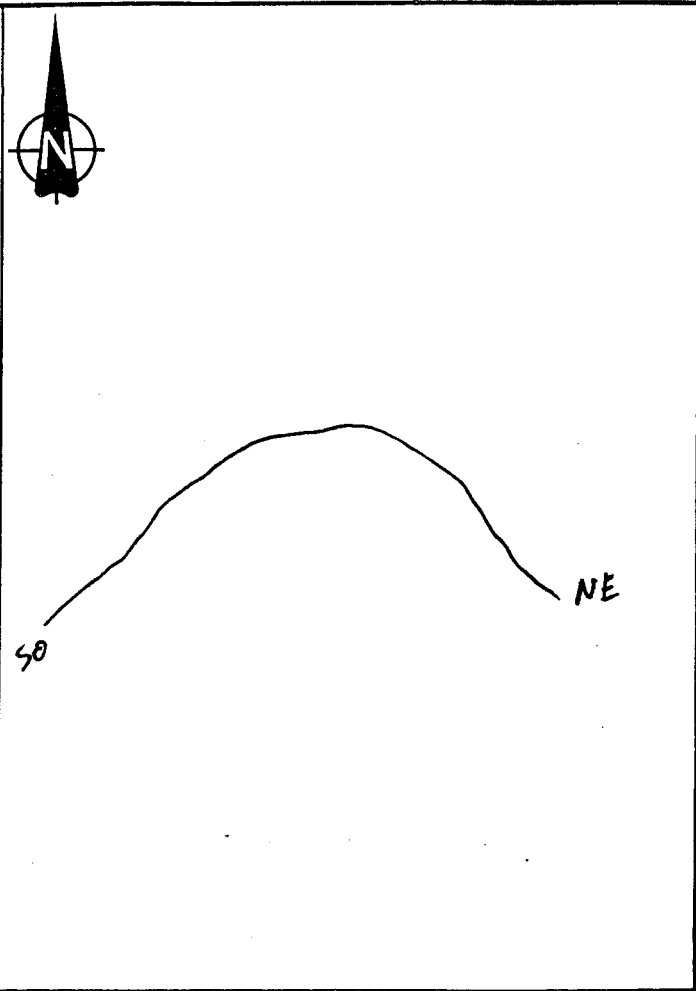
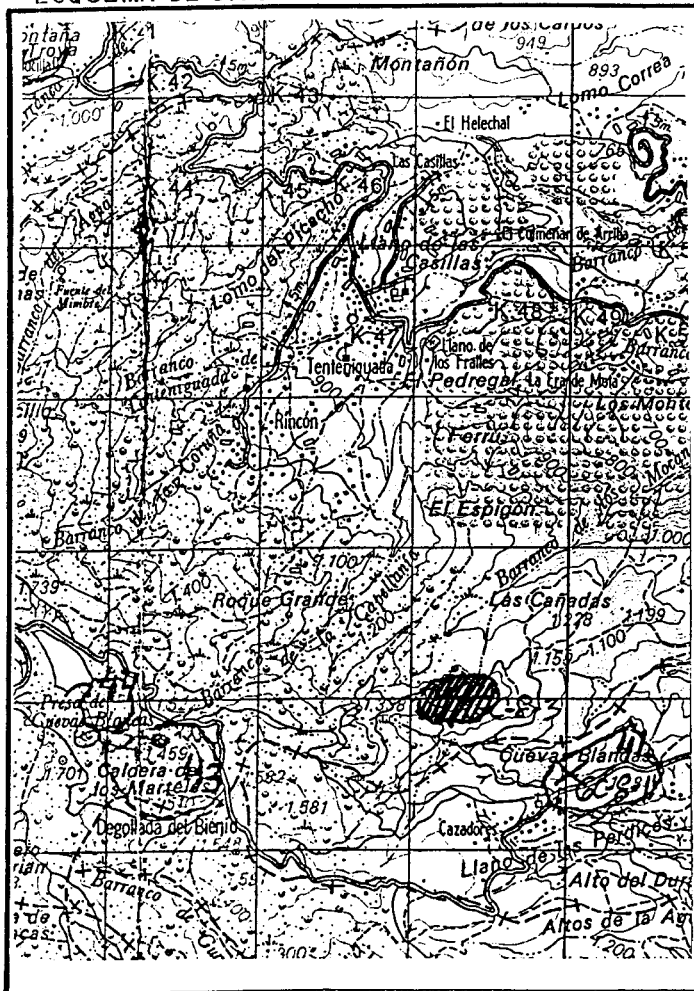
RESERVAS

INDUSTRIA SI NO


OBSERVACIONES. _____

ESQUEMA DE SITUACION

CORTE ESQUEMATICO



FOTO



MINISTERIO DE INDUSTRIA Y ENERGIA
INSTITUTO GEOLOGICO Y MINERO DE ESPAÑA
INVENTARIO Y CATALOGACION DE LAS ESTRUCTURAS DE LAPILLI EN LAS ISLAS CANARIAS

ISLA

LOCALIZACION

Nº DE IDENTIFICACION

HOJA E. 1:50.000
DENOMINACION. Caldera de los Marteles
ZONA. Carretera Cazadores-Tejeda
SERIE GEOLOGICA

VALORACION

AREA

Nº DE ORDEN

CRITERIOS NO EXCLUYENTES

VISUALIZACION

ZONA TURISTICA SI NO VALOR

TAMAÑO VALOR

DISTANCIA CENTRO DE CONSUMO

BAJA MEDIA GRANDE VALOR

MORFOLOGIA

EROSIONADO SIN EROSIONAR VALOR

AISLADO EN GRUPO VALOR

CRITERIOS EXCLUYENTES

PARQUE Y ESPACIOS NATURALES PROTEGIDOS SI NO

ESTRUCTURAS DE TELECOMUNICACION SI NO

VEGETACION AUTOCTONA SI NO

ZONAS MILITARES SI NO

URBANIZACION SI NO

CULTIVOS SI NO

EXPLOTACION

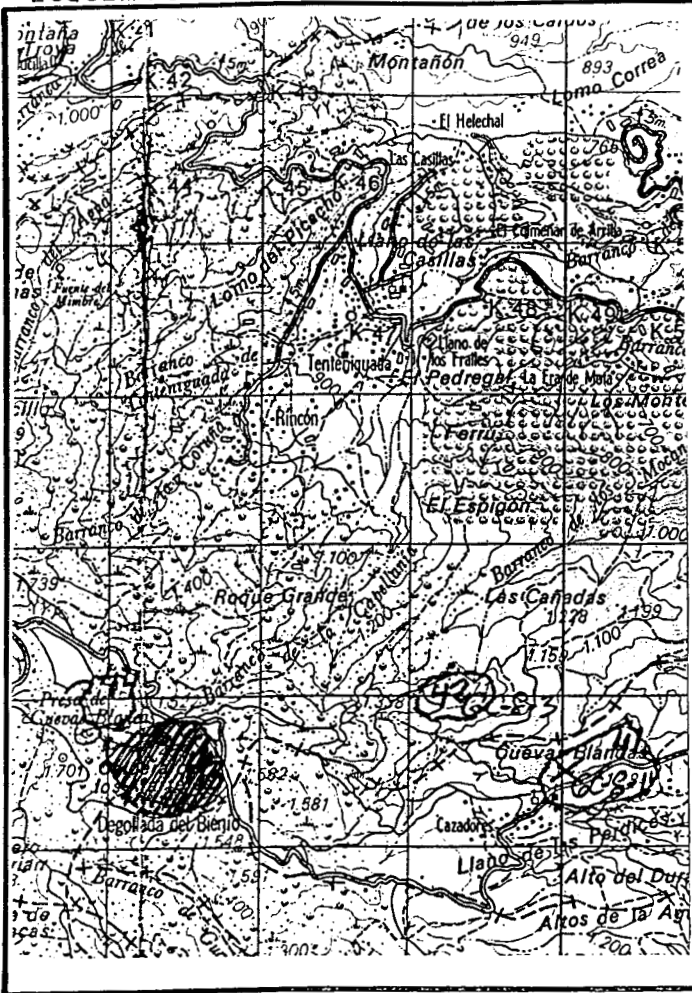
SI NO INDICE DE EXPLOTABILIDAD

RESERVAS

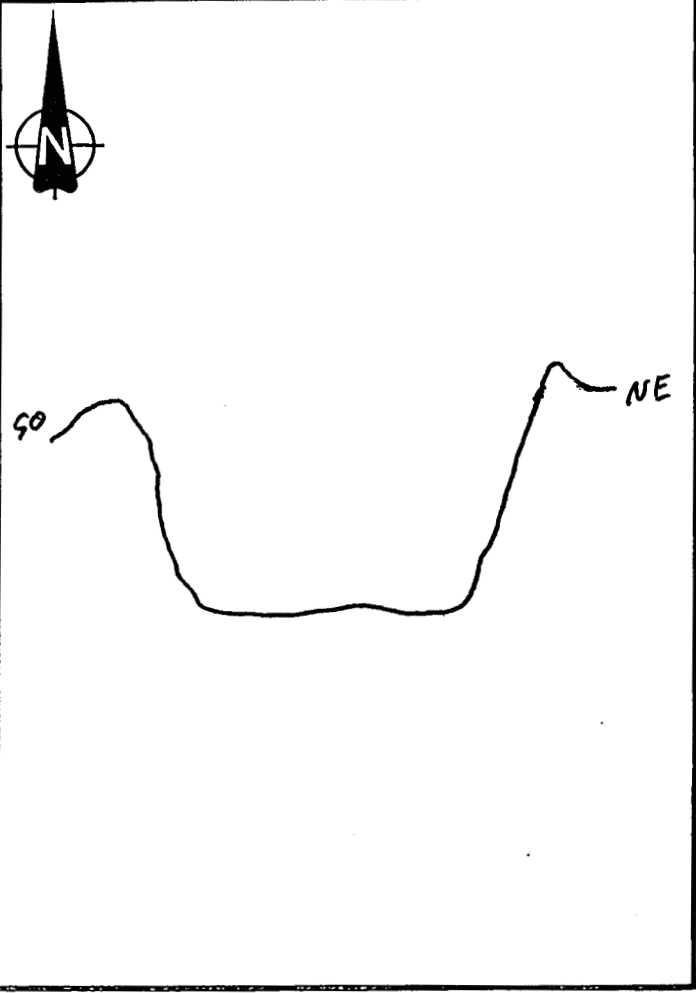
INDUSTRIA SI NO

OBSERVACIONES. _____


ESQUEMA DE SITUACION



CORTE ESQUEMATICO



FOTO



MINISTERIO DE INDUSTRIA Y ENERGIA
INSTITUTO GEOLOGICO Y MINERO DE ESPAÑA

INVENTARIO Y CATALOGACION DE LAS ESTRUCTURAS DE LAPILLI EN LAS ISLAS CANARIAS

ISLA

LOCALIZACION

Nº DE IDENTIFICACION

HOJA E. 1:50.000

DENOMINACION. _____

ZONA. Carretera Cazadores-Tejeda

SERIE GEOLOGICA

VALORACION

AREA

Nº DE ORDEN

CRITERIOS NO EXCLUYENTES

VISUALIZACION

ZONA TURISTICA

SI NO

VALOR

TAMAÑO

VALOR

DISTANCIA CENTRO DE CONSUMO

BAJA

MEDIA

GRANDE

VALOR

MORFOLOGIA

EROSIONADO

SIN EROSIONAR

VALOR

AISLADO

EN GRUPO

VALOR

CRITERIOS EXCLUYENTES

PARQUE Y ESPACIOS NATURALES PROTEGIDOS

SI

NO

ESTRUCTURAS DE TELECOMUNICACION

SI

NO

VEGETACION AUTOCTONA

SI

NO

ZONAS MILITARES

SI

NO

URBANIZACION

SI

NO

CULTIVOS

SI

NO

EXPLOTACION

SI

NO

INDICE DE EXPLOTABILIDAD

RESERVAS

INDUSTRIA

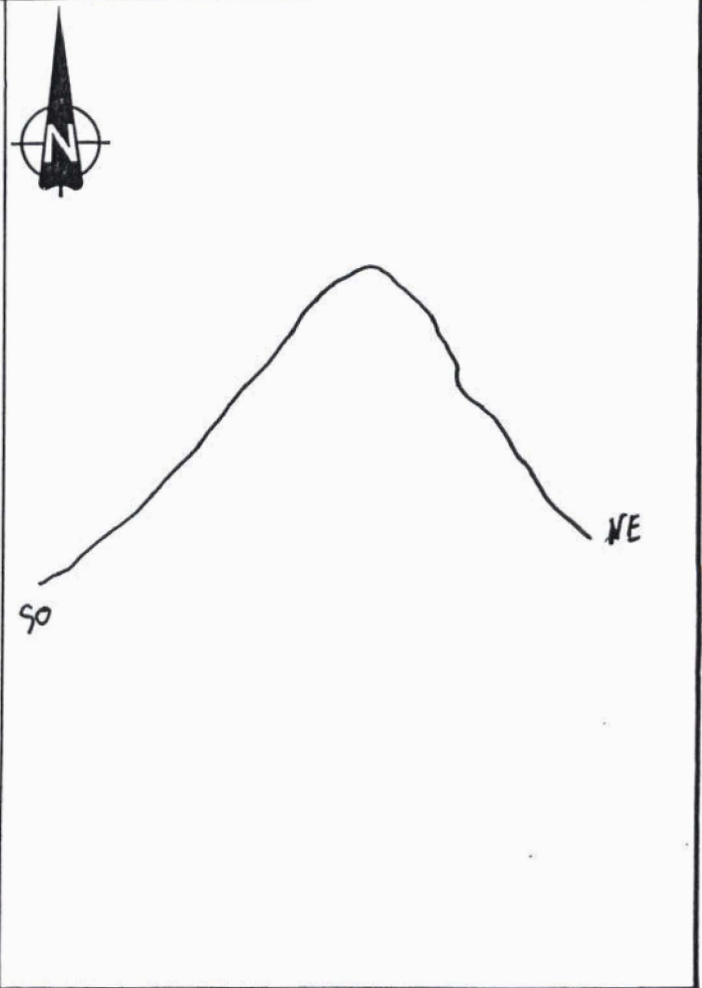
SI

NO


OBSERVACIONES. _____

ESQUEMA DE SITUACION

CORTE ESQUEMATICO



FOTO



MINISTERIO DE INDUSTRIA Y ENERGIA
INSTITUTO GEOLOGICO Y MINERO DE ESPAÑA
INVENTARIO Y CATALOGACION DE LAS ESTRUCTURAS DE LAPILLI EN LAS ISLAS CANARIAS

ISLA

LOCALIZACION

Nº DE IDENTIFICACION

HOJA E. 1:50.000
DENOMINACION. La Calderilla
ZONA. Carretera Cazadores-Tejeda
SERIE GEOLOGICA

VALORACION

AREA

Nº DE ORDEN

CRITERIOS NO EXCLUYENTES

VISUALIZACION

ZONA TURISTICA SI NO VALOR

TAMAÑO VALOR

DISTANCIA CENTRO DE CONSUMO

BAJA MEDIA GRANDE VALOR

MORFOLOGIA

EROSIONADO SIN EROSIONAR VALOR

AISLADO EN GRUPO VALOR

CRITERIOS EXCLUYENTES

PARQUE Y ESPACIOS NATURALES PROTEGIDOS SI NO

ESTRUCTURAS DE TELECOMUNICACION SI NO

VEGETACION AUTOCTONA SI NO

ZONAS MILITARES SI NO

URBANIZACION SI NO

CULTIVOS SI NO

EXPLOTACION

SI NO INDICE DE EXPLOTABILIDAD

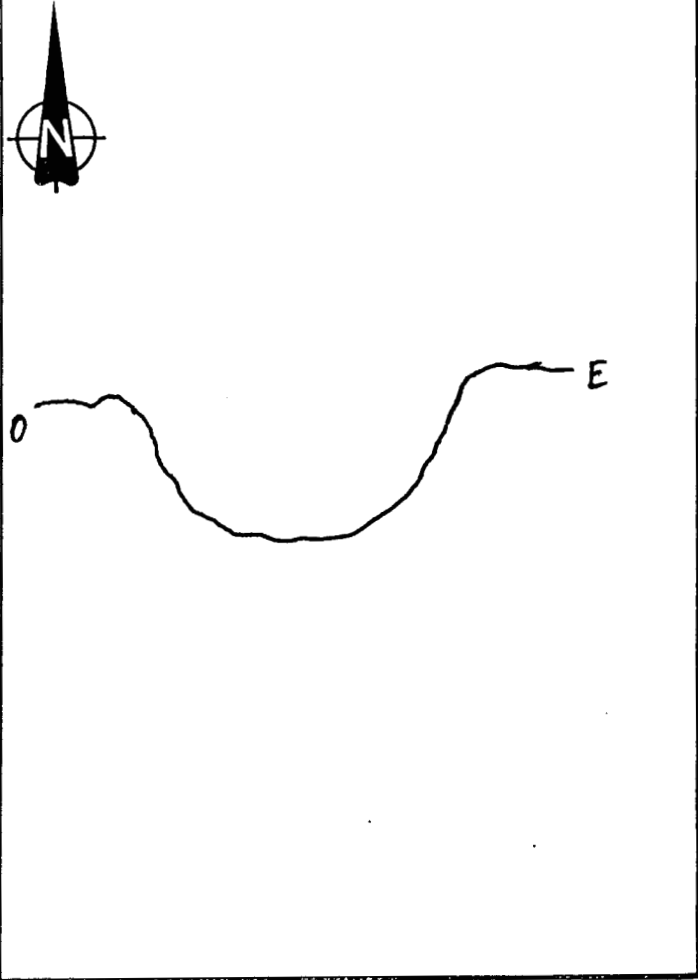
RESERVAS

INDUSTRIA SI NO


OBSERVACIONES. Totalmente cubierto de vegetación

ESQUEMA DE SITUACION

CORTE ESQUEMATICO



FOTO



MINISTERIO DE INDUSTRIA Y ENERGIA
INSTITUTO GEOLOGICO Y MINERO DE ESPAÑA
INVENTARIO Y CATALOGACION DE LAS ESTRUCTURAS DE LAPILLI EN LAS ISLAS CANARIAS

ISLA

LOCALIZACION

Nº DE IDENTIFICACION

HOJA E. 1:50.000

DENOMINACION.

ZONA.

SERIE GEOLOGICA

VALORACION

AREA

Nº DE ORDEN

CRITERIOS NO EXCLUYENTES

VISUALIZACION

ZONA TURISTICA

SI

NO

VALOR

TAMAÑO

VALOR

DISTANCIA CENTRO DE CONSUMO

BAJA

MEDIA

GRANDE

VALOR

MORFOLOGIA

EROSIONADO

SIN EROSIONAR

VALOR

AISLADO

EN GRUPO

VALOR

CRITERIOS EXCLUYENTES

PARQUE Y ESPACIOS NATURALES PROTEGIDOS

SI

NO

ESTRUCTURAS DE TELECOMUNICACION

SI

NO

VEGETACION AUTOCTONA

SI

NO

ZONAS MILITARES

SI

NO

URBANIZACION

SI

NO

CULTIVOS

SI

NO

EXPLOTACION

SI

NO

INDICE DE EXPLOTABILIDAD

RESERVAS

INDUSTRIA

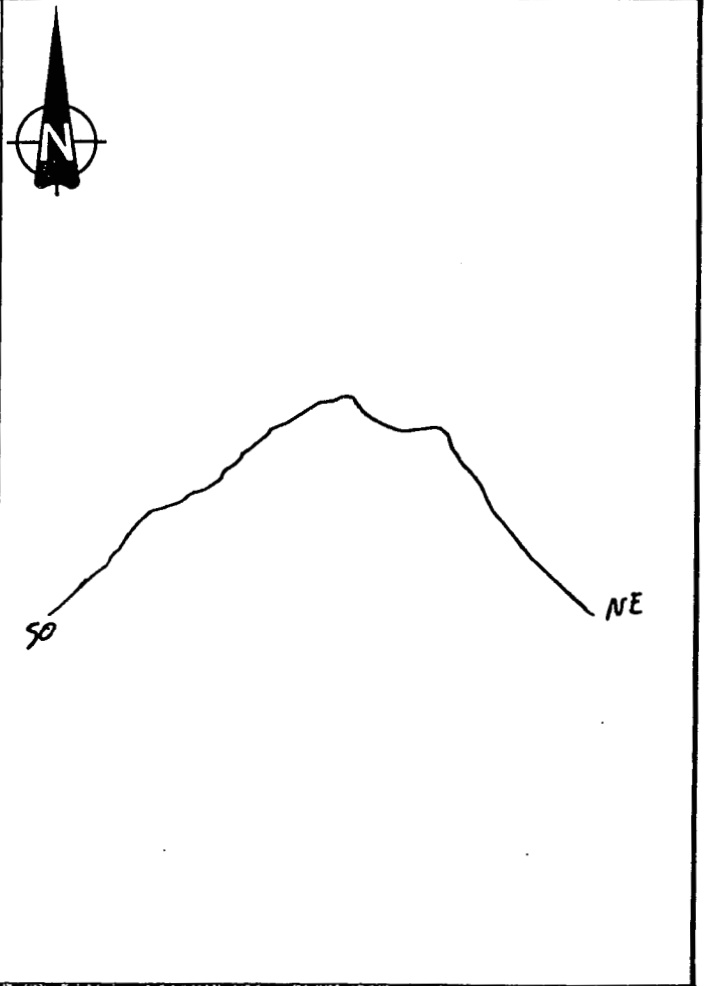
SI

NO


OBSERVACIONES.

ESQUEMA DE SITUACION

CORTE ESQUEMATICO



FOTO



MINISTERIO DE INDUSTRIA Y ENERGIA
INSTITUTO GEOLOGICO Y MINERO DE ESPAÑA
INVENTARIO Y CATALOGACION DE LAS ESTRUCTURAS DE LAPILLI EN LAS ISLAS CANARIAS

ISLA

LOCALIZACION

Nº DE IDENTIFICACION

HOJA E. 1:50.000

DENOMINACION.

ZONA.

SERIE GEOLOGICA

VALORACION

AREA

Nº DE ORDEN

CRITERIOS NO EXCLUYENTES

VISUALIZACION

ZONA TURISTICA

SI

NO

VALOR

TAMAÑO

VALOR

DISTANCIA CENTRO DE CONSUMO

BAJA

MEDIA

GRANDE

VALOR

MORFOLOGIA

EROSIONADO

SIN EROSIONAR

VALOR

AISLADO

EN GRUPO

VALOR

CRITERIOS EXCLUYENTES

PARQUE Y ESPACIOS NATURALES PROTEGIDOS

SI

NO

ESTRUCTURAS DE TELECOMUNICACION

SI

NO

VEGETACION AUTOCTONA

SI

NO

ZONAS MILITARES

SI

NO

URBANIZACION

SI

NO

CULTIVOS

SI

NO

EXPLOTACION

SI

NO

INDICE DE EXPLOTABILIDAD

RESERVAS

INDUSTRIA

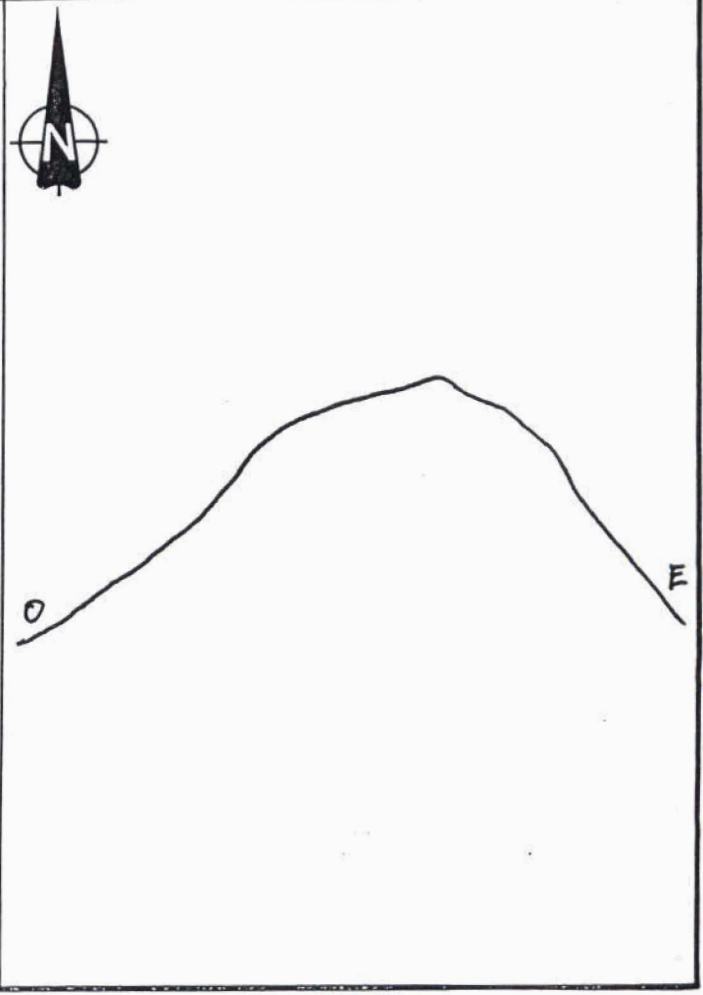
SI

NO

OBSERVACIONES.

ESQUEMA DE SITUACION

CORTE ESQUEMATICO



FOTO



MINISTERIO DE INDUSTRIA Y ENERGIA
INSTITUTO GEOLOGICO Y MINERO DE ESPAÑA
INVENTARIO Y CATALOGACION DE LAS ESTRUCTURAS DE LAPILLI EN LAS ISLAS CANARIAS

ISLA

LOCALIZACION

Nº DE IDENTIFICACION

HOJA E. 1:50.000

DENOMINACION.

ZONA.

SERIE GEOLOGICA

VALORACION

AREA

Nº DE ORDEN

CRITERIOS NO EXCLUYENTES

VISUALIZACION

ZONA TURISTICA

SI NO

VALOR

TAMAÑO

VALOR

DISTANCIA CENTRO DE CONSUMO

BAJA

MEDIA

GRANDE

VALOR

MORFOLOGIA

EROSIONADO

SIN EROSIONAR

VALOR

AISLADO

EN GRUPO

VALOR

CRITERIOS EXCLUYENTES

PARQUE Y ESPACIOS NATURALES PROTEGIDOS

SI

NO

ESTRUCTURAS DE TELECOMUNICACION

SI

NO

VEGETACION AUTOCTONA

SI

NO

ZONAS MILITARES

SI

NO

URBANIZACION

SI

NO

CULTIVOS

SI

NO

EXPLOTACION

SI

NO

INDICE DE EXPLOTABILIDAD

RESERVAS

INDUSTRIA

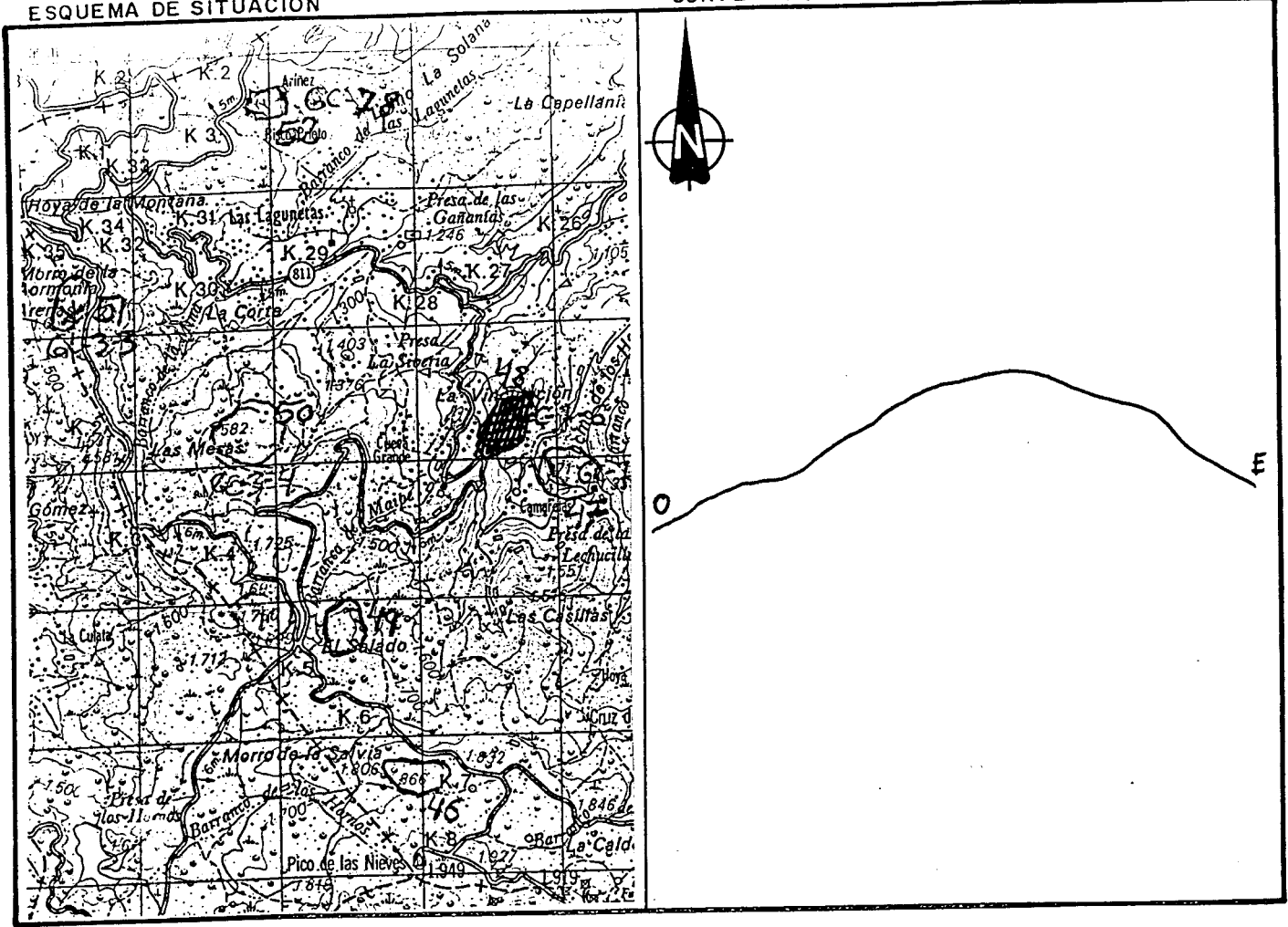
SI

NO


OBSERVACIONES.

ESQUEMA DE SITUACION

CORTE ESQUEMATICO



FOTO



MINISTERIO DE INDUSTRIA Y ENERGIA
INSTITUTO GEOLOGICO Y MINERO DE ESPAÑA
INVENTARIO Y CATALOGACION DE LAS ESTRUCTURAS DE LAPILLI EN LAS ISLAS CANARIAS

ISLA

LOCALIZACION

Nº DE IDENTIFICACION

HOJA E. 1:50.000

DENOMINACION.

ZONA.

SERIE GEOLOGICA

VALORACION

AREA

Nº DE ORDEN

CRITERIOS NO EXCLUYENTES

VISUALIZACION

ZONA TURISTICA

SI NO

VALOR

TAMAÑO

VALOR

DISTANCIA CENTRO DE CONSUMO

BAJA

MEDIA

GRANDE

VALOR

MORFOLOGIA

EROSIONADO

SIN EROSIONAR

VALOR

AISLADO

EN GRUPO

VALOR

CRITERIOS EXCLUYENTES

PARQUE Y ESPACIOS NATURALES PROTEGIDOS

SI

NO

ESTRUCTURAS DE TELECOMUNICACION

SI

NO

VEGETACION AUTOCTONA

SI

NO

ZONAS MILITARES

SI

NO

URBANIZACION

SI

NO

CULTIVOS

SI

NO

EXPLOTACION

SI

NO

INDICE DE EXPLOTABILIDAD

RESERVAS

INDUSTRIA

SI

NO


OBSERVACIONES.

ESQUEMA DE SITUACION

CORTE ESQUEMATICO



FOTO



MINISTERIO DE INDUSTRIA Y ENERGIA
INSTITUTO GEOLOGICO Y MINERO DE ESPAÑA
INVENTARIO Y CATALOGACION DE LAS ESTRUCTURAS DE LAPILLI EN LAS ISLAS CANARIAS

ISLA Gran Canaria

LOCALIZACION

Nº DE IDENTIFICACION 50

HOJA E. 1:50.000

1.109

DENOMINACION. Las Mesas

ZONA. Cueva Grande

SERIE GEOLOGICA

II

VALORACION

3'08

AREA

Telde

Nº DE ORDEN 36

CRITERIOS NO EXCLUYENTES

VISUALIZACION

ZONA TURISTICA

SI NO

VALOR 0

TAMAÑO

2.100.000 m³

VALOR 5

DISTANCIA CENTRO DE CONSUMO

BAJA

MEDIA

GRANDE

VALOR 0

MORFOLOGIA

EROSIONADO

SIN EROSIONAR

VALOR 10

AISLADO

EN GRUPO

VALOR 10

CRITERIOS EXCLUYENTES

PARQUE Y ESPACIOS NATURALES PROTEGIDOS

SI

NO

ESTRUCTURAS DE TELECOMUNICACION

SI

NO

VEGETACION AUTOCTONA

SI

NO

ZONAS MILITARES

SI

NO

URBANIZACION

SI

NO

CULTIVOS

SI

NO

EXPLOTACION

SI

NO

INDICE DE EXPLOTABILIDAD

1'4

RESERVAS

2.079.000 m³

INDUSTRIA

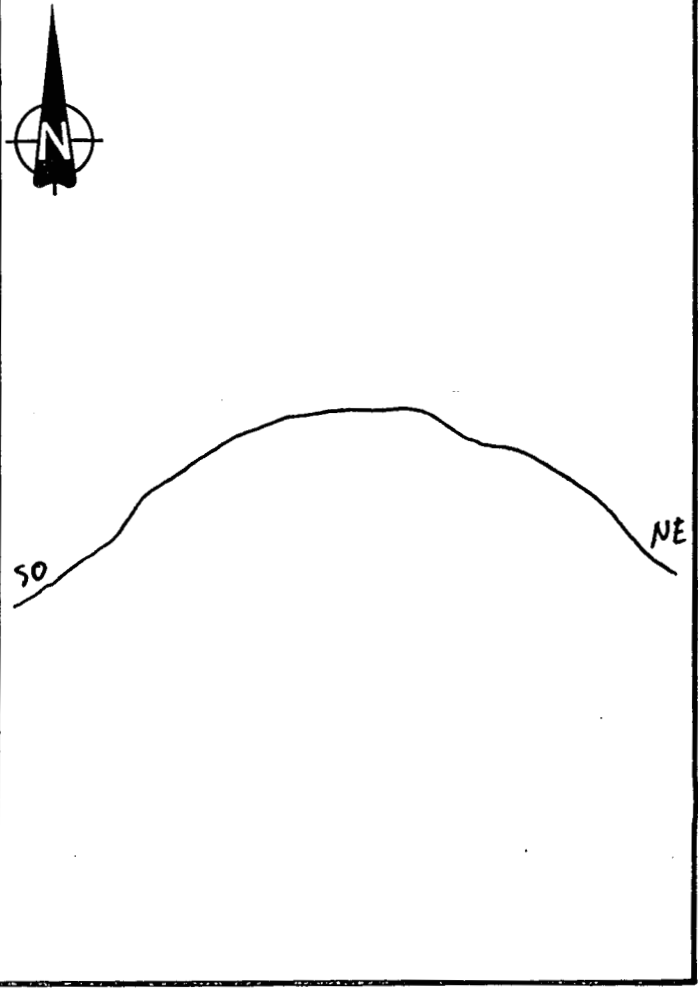
SI

NO


OBSERVACIONES. Replado de pinos

ESQUEMA DE SITUACION

CORTE ESQUEMATICO



FOTO



MINISTERIO DE INDUSTRIA Y ENERGIA
INSTITUTO GEOLOGICO Y MINERO DE ESPAÑA
INVENTARIO Y CATALOGACION DE LAS ESTRUCTURAS DE LAPILLI EN LAS ISLAS CANARIAS

ISLA

LOCALIZACION

Nº DE IDENTIFICACION

HOJA E. 1:50.000

DENOMINACION.

ZONA.

SERIE GEOLOGICA

VALORACION

AREA

Nº DE ORDEN

CRITERIOS NO EXCLUYENTES

VISUALIZACION

ZONA TURISTICA

SI NO

VALOR

TAMAÑO

VALOR

DISTANCIA CENTRO DE CONSUMO

BAJA

MEDIA

GRANDE

VALOR

MORFOLOGIA

EROSIONADO

SIN EROSIONAR

VALOR

AISLADO

EN GRUPO

VALOR

CRITERIOS EXCLUYENTES

PARQUE Y ESPACIOS NATURALES PROTEGIDOS

SI

NO

ESTRUCTURAS DE TELECOMUNICACION

SI

NO

VEGETACION AUTOCTONA

SI

NO

ZONAS MILITARES

SI

NO

URBANIZACION

SI

NO

CULTIVOS

SI

NO

EXPLOTACION

SI

NO

INDICE DE EXPLOTABILIDAD

RESERVAS


INDUSTRIA

SI

NO

OBSERVACIONES.

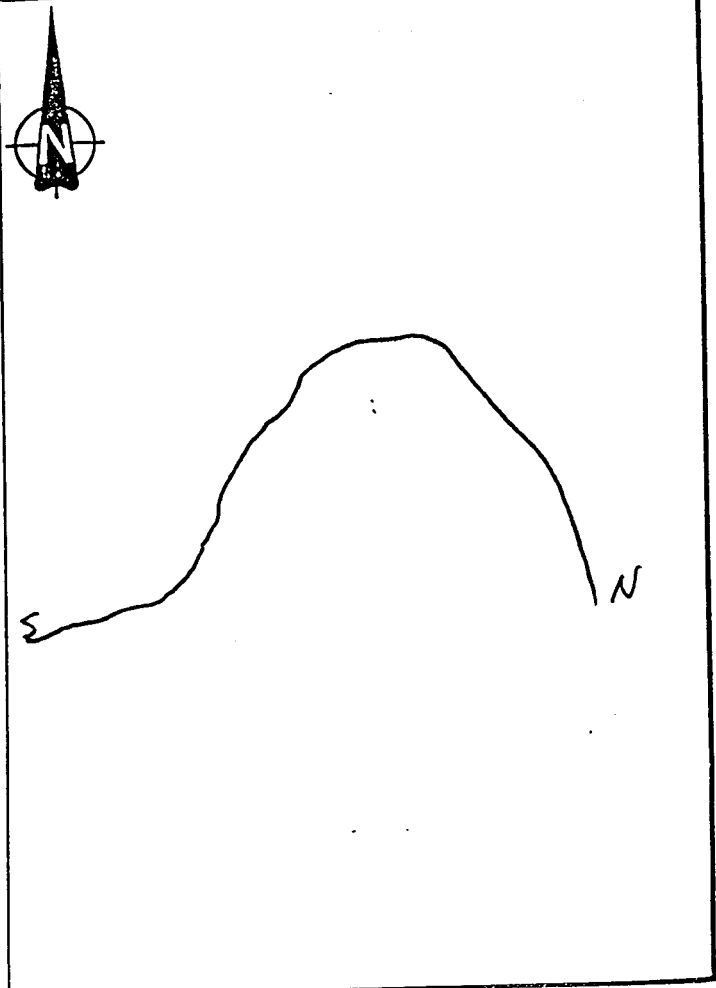
FOTO



ESQUEMA DE SITUACION



CORTE ESQUEMATICO



MINISTERIO DE INDUSTRIA Y ENERGIA
INSTITUTO GEOLOGICO Y MINERO DE ESPAÑA
INVENTARIO Y CATALOGACION DE LAS ESTRUCTURAS DE LAPILLI EN LAS ISLAS CANARIAS

ISLA

LOCALIZACION

Nº DE IDENTIFICACION

HOJA E. 1:50.000
DENOMINACION.
ZONA.
SERIE GEOLOGICA

VALORACION AREA Nº DE ORDEN

CRITERIOS NO EXCLUYENTES

VISUALIZACION

ZONA TURISTICA SI NO VALOR

TAMAÑO VALOR

DISTANCIA CENTRO DE CONSUMO

BAJA MEDIA GRANDE VALOR

MORFOLOGIA

EROSIONADO SIN EROSIONAR VALOR

AISLADO EN GRUPO VALOR

CRITERIOS EXCLUYENTES

PARQUE Y ESPACIOS NATURALES PROTEGIDOS SI NO

ESTRUCTURAS DE TELECOMUNICACION SI NO

VEGETACION AUTOCTONA SI NO

ZONAS MILITARES SI NO

URBANIZACION SI NO

CULTIVOS SI NO

EXPLOTACION


SI NO INDICE DE EXPLOTABILIDAD

RESERVAS

INDUSTRIA SI NO

OBSERVACIONES. _____


FOTO



ESQUEMA DE SITUACION



CORTE ESQUEMATICO



MINISTERIO DE INDUSTRIA Y ENERGIA
INSTITUTO GEOLOGICO Y MINERO DE ESPAÑA
INVENTARIO Y CATALOGACION DE LAS ESTRUCTURAS DE LAPILLI EN LAS ISLAS CANARIAS

ISLA

LOCALIZACION

Nº DE IDENTIFICACION

HOJA E. 1:50.000

DENOMINACION.

ZONA.

SERIE GEOLOGICA

VALORACION

AREA

Nº DE ORDEN

CRITERIOS NO EXCLUYENTES

VISUALIZACION

ZONA TURISTICA

SI NO

VALOR

TAMAÑO

VALOR

DISTANCIA CENTRO DE CONSUMO

BAJA

MEDIA

GRANDE

VALOR

MORFOLOGIA

EROSIONADO

SIN EROSIONAR

VALOR

AISLADO

EN GRUPO

VALOR

CRITERIOS EXCLUYENTES

PARQUE Y ESPACIOS NATURALES PROTEGIDOS

SI

NO

ESTRUCTURAS DE TELECOMUNICACION

SI

NO

VEGETACION AUTOCTONA

SI

NO

ZONAS MILITARES

SI

NO

URBANIZACION

SI

NO

CULTIVOS

SI

NO

EXPLORACION

SI

NO

INDICE DE EXPLOTABILIDAD

RESERVAS


INDUSTRIA

SI

NO

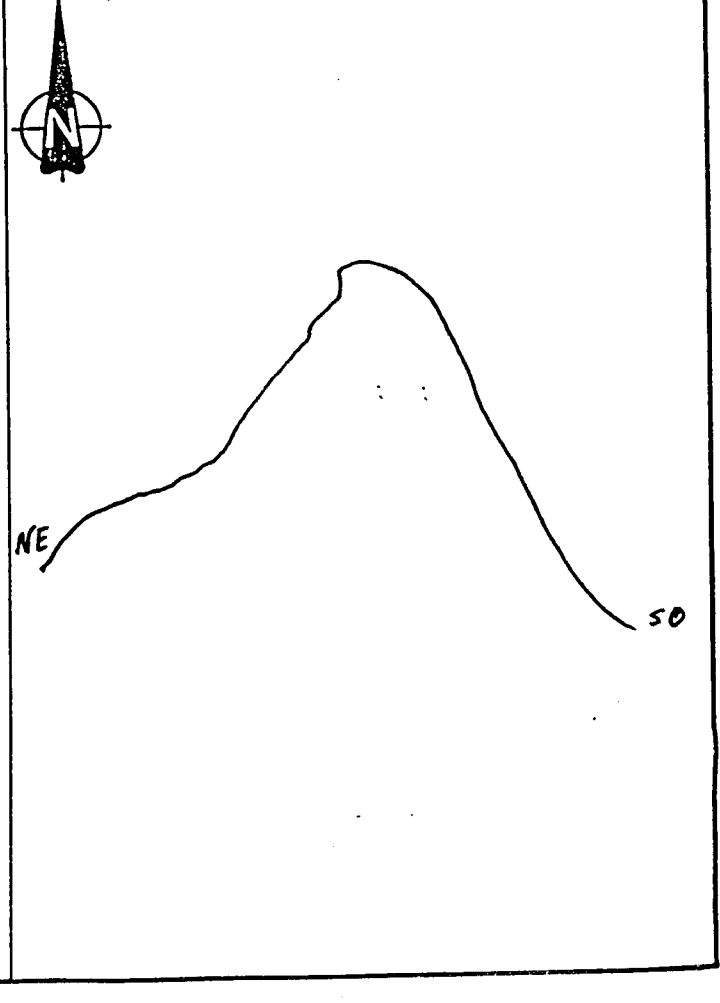
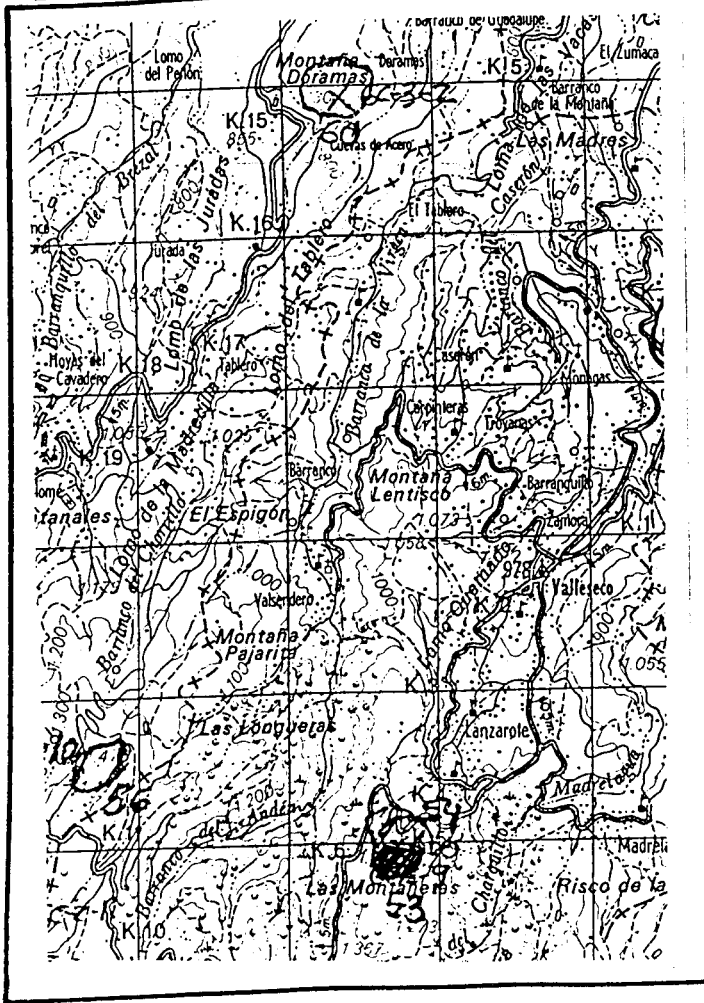
OBSERVACIONES.

FOTO



ESQUEMA DE SITUACION

CORTE ESQUEMATICO



MINISTERIO DE INDUSTRIA Y ENERGIA
INSTITUTO GEOLOGICO Y MINERO DE ESPAÑA
INVENTARIO Y CATALOGACION DE LAS ESTRUCTURAS DE LAPILLI EN LAS ISLAS CANARIAS

ISLA

LOCALIZACION

Nº DE IDENTIFICACION

HOJA E. 1:50.000

DENOMINACION.

ZONA.

SERIE GEOLOGICA

VALORACION

AREA

Nº DE ORDEN

CRITERIOS NO EXCLUYENTES

VISUALIZACION

ZONA TURISTICA

SI NO

VALOR

TAMAÑO

VALOR

DISTANCIA CENTRO DE CONSUMO

BAJA

MEDIA

GRANDE

VALOR

MORFOLOGIA

EROSIONADO

SIN EROSIONAR

VALOR

AISLADO

EN GRUPO

VALOR

CRITERIOS EXCLUYENTES

PARQUE Y ESPACIOS NATURALES PROTEGIDOS

SI

NO

ESTRUCTURAS DE TELECOMUNICACION

SI

NO

VEGETACION AUTOCTONA

SI

NO

ZONAS MILITARES

SI

NO

URBANIZACION

SI

NO

CULTIVOS

SI

NO

EXPLOTACION

SI

NO

INDICE DE EXPLOTABILIDAD

RESERVAS


INDUSTRIA

SI

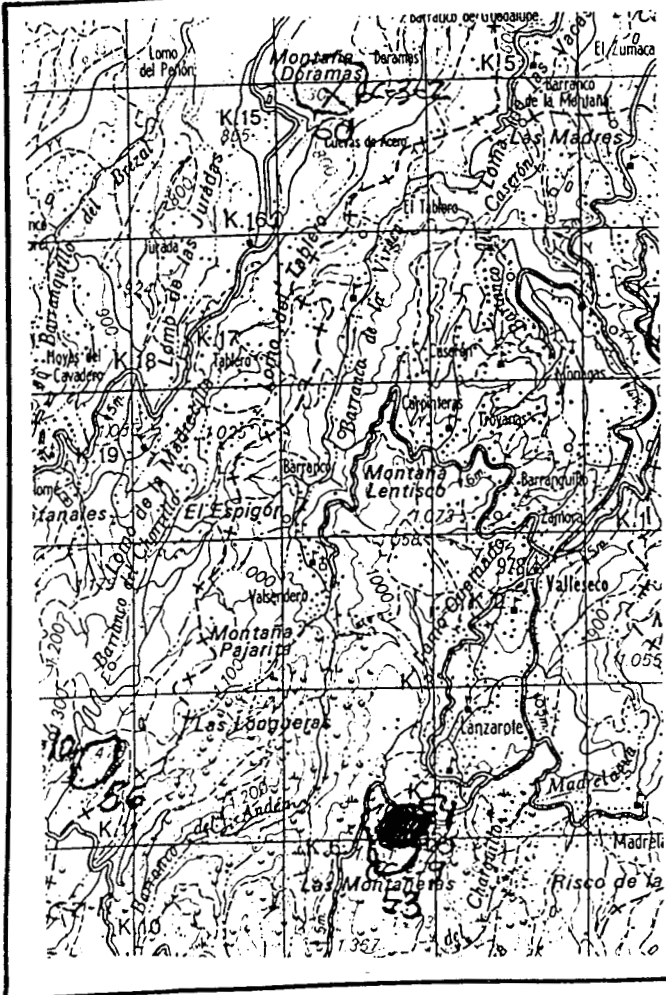
NO

OBSERVACIONES.

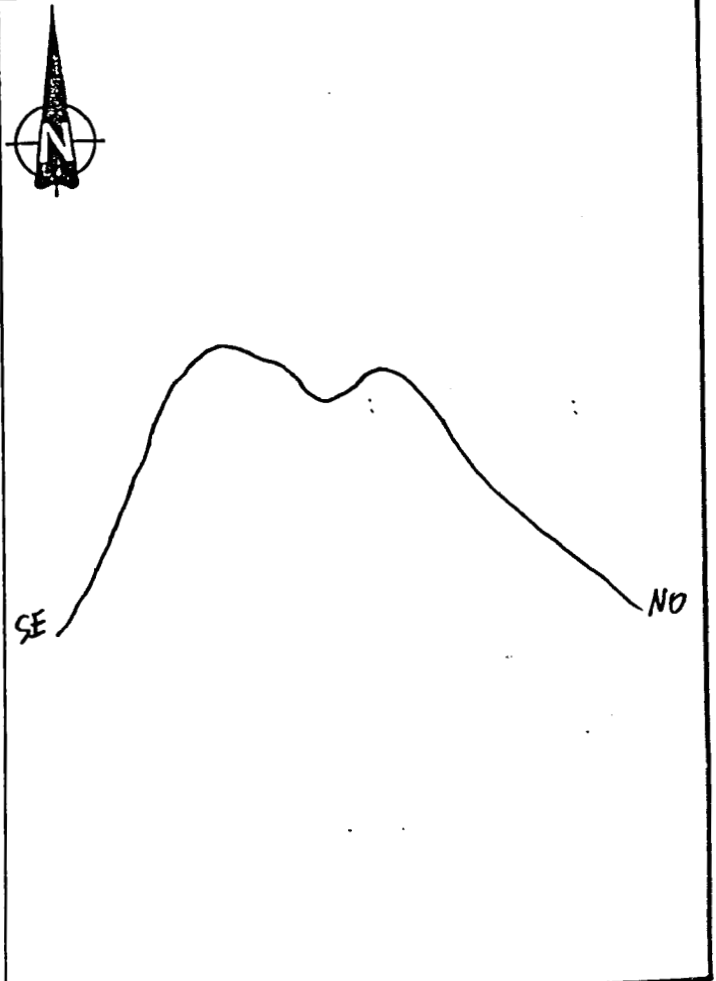
FOTO



ESQUEMA DE SITUACION



CORTE ESQUEMATICO



MINISTERIO DE INDUSTRIA Y ENERGIA
INSTITUTO GEOLOGICO Y MINERO DE ESPAÑA
INVENTARIO Y CATALOGACION DE LAS ESTRUCTURAS DE LAPILLI EN LAS ISLAS CANARIAS

ISLA

LOCALIZACION

Nº DE IDENTIFICACION

HOJA E. 1:50.000

DENOMINACION.

ZONA.

SERIE GEOLOGICA

VALORACION

AREA

Nº DE ORDEN

CRITERIOS NO EXCLUYENTES

VISUALIZACION

ZONA TURISTICA

SI

NO

VALOR

TAMAÑO

VALOR

DISTANCIA CENTRO DE CONSUMO

BAJA

MEDIA

GRANDE

VALOR

MORFOLOGIA

EROSIONADO

SIN EROSIONAR

VALOR

AISLADO

EN GRUPO

VALOR

CRITERIOS EXCLUYENTES

PARQUE Y ESPACIOS NATURALES PROTEGIDOS

SI

NO

ESTRUCTURAS DE TELECOMUNICACION

SI

NO

VEGETACION AUTOCTONA

SI

NO

ZONAS MILITARES

SI

NO

URBANIZACION

SI

NO

CULTIVOS

SI

NO

EXPLOTACION

SI

NO

INDICE DE EXPLOTABILIDAD

RESERVAS

INDUSTRIA

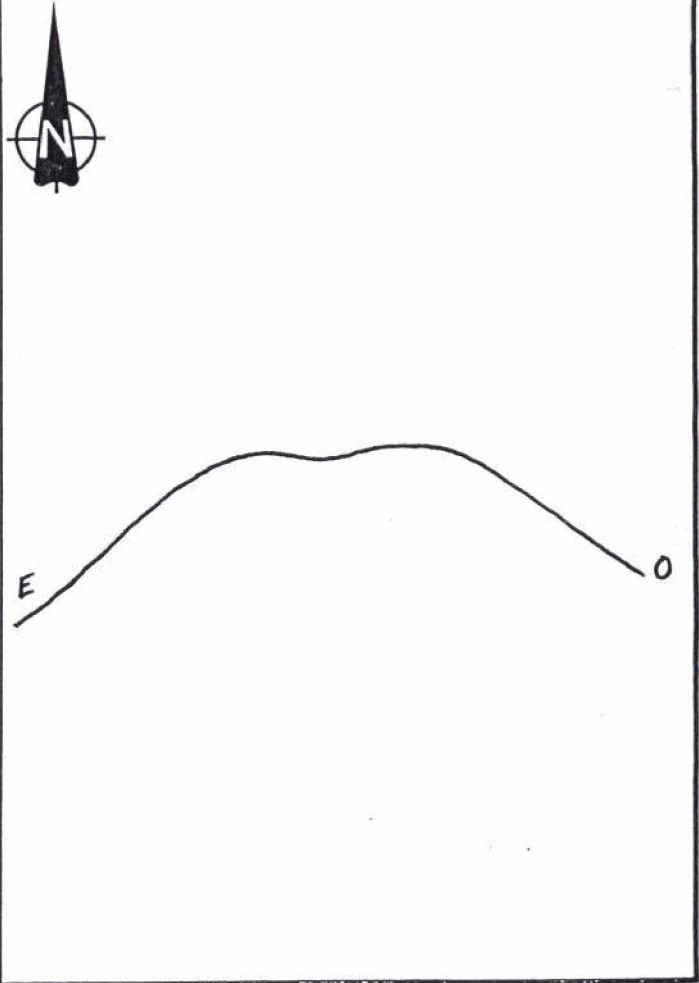
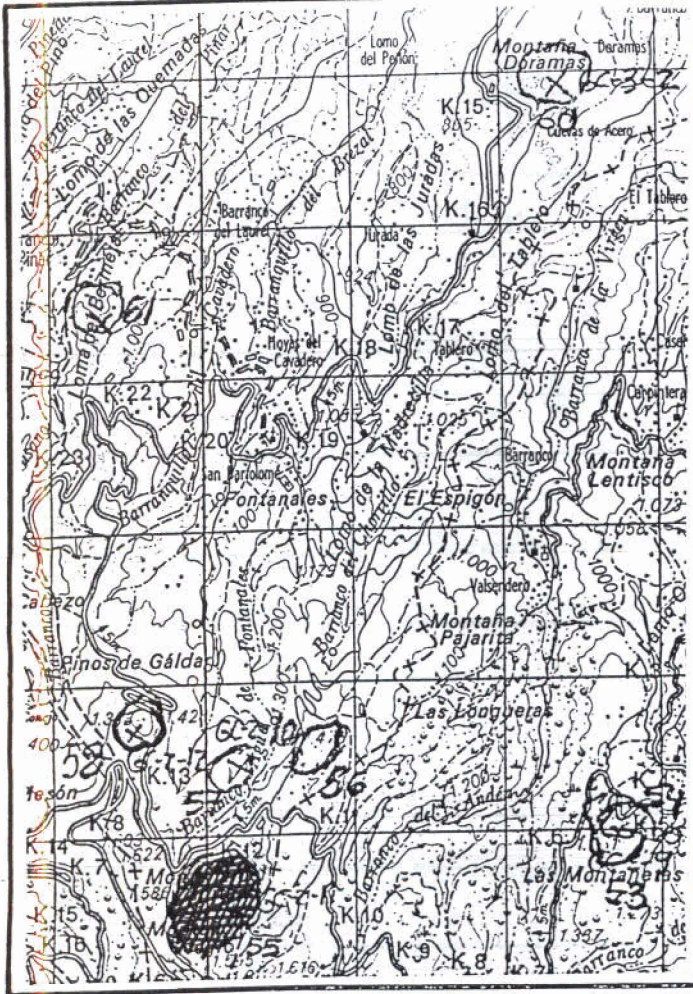
SI

NO


OBSERVACIONES.

ESQUEMA DE SITUACION

CORTE ESQUEMATICO



FOTO



MINISTERIO DE INDUSTRIA Y ENERGIA
INSTITUTO GEOLOGICO Y MINERO DE ESPAÑA

INVENTARIO Y CATALOGACION DE LAS ESTRUCTURAS DE LAPILLI EN LAS ISLAS CANARIAS

ISLA

LOCALIZACION

Nº DE IDENTIFICACION

HOJA E. 1:50.000

DENOMINACION. _____

ZONA.

SERIE GEOLOGICA

VALORACION

AREA

Nº DE ORDEN

CRITERIOS NO EXCLUYENTES

VISUALIZACION

ZONA TURISTICA

SI NO

VALOR

TAMAÑO

VALOR

DISTANCIA CENTRO DE CONSUMO

BAJA MEDIA GRANDE

VALOR

MORFOLOGIA

EROSIONADO SIN EROSIONAR

VALOR

AISLADO EN GRUPO

VALOR

CRITERIOS EXCLUYENTES

PARQUE Y ESPACIOS NATURALES PROTEGIDOS

SI NO

ESTRUCTURAS DE TELECOMUNICACION

SI NO

VEGETACION AUTOCTONA

SI NO

ZONAS MILITARES

SI NO

URBANIZACION

SI NO

CULTIVOS

SI NO

EXPLORACION

SI NO

INDICE DE EXPLOTABILIDAD

RESERVAS

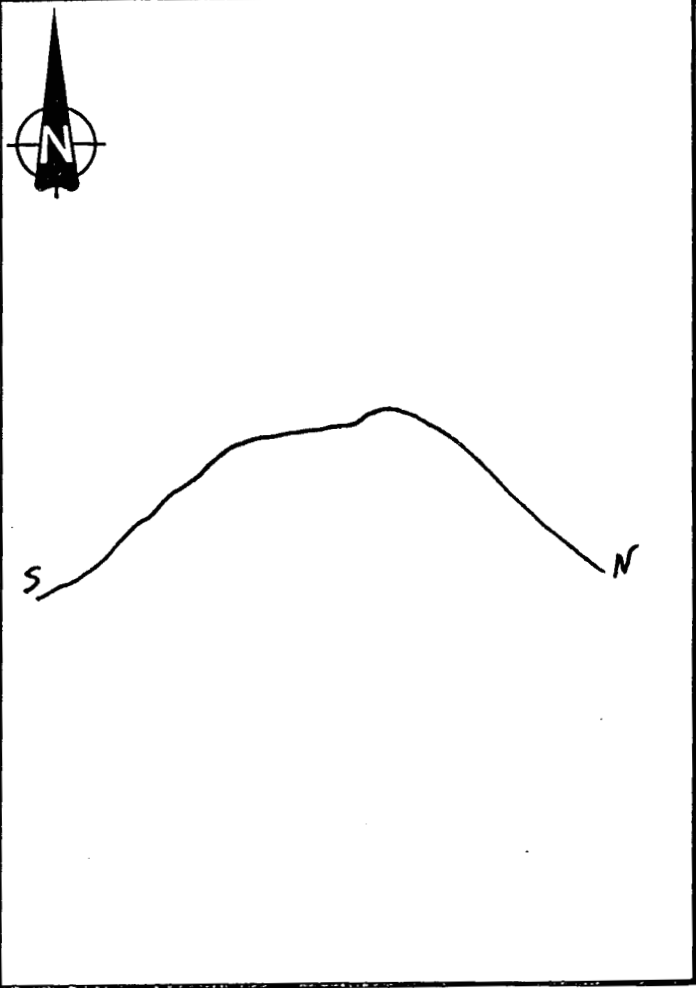
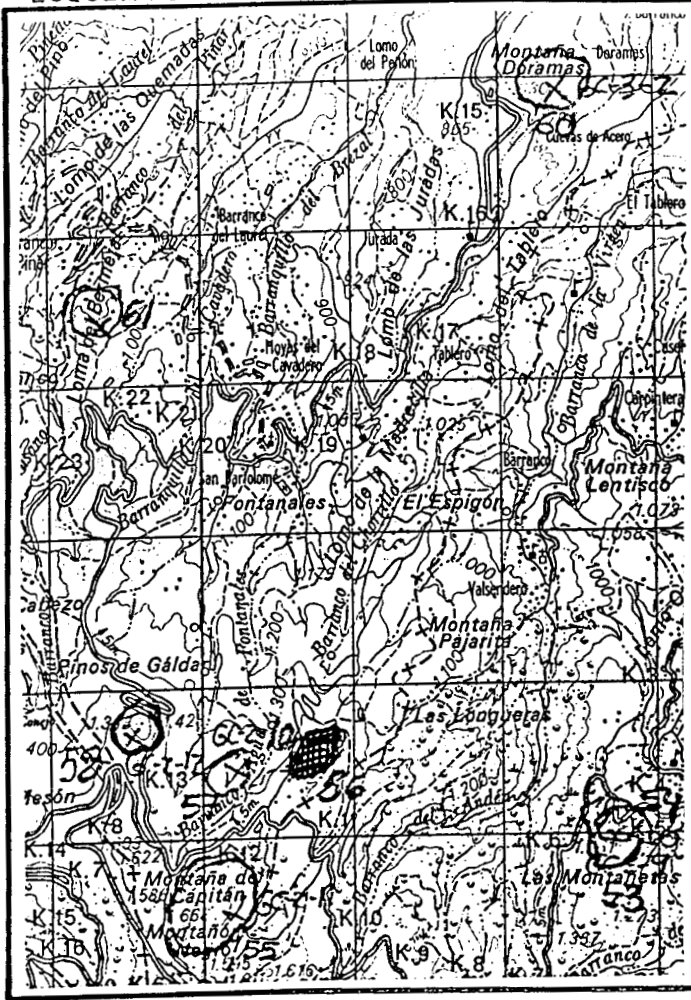
INDUSTRIA

SI NO


OBSERVACIONES.

ESQUEMA DE SITUACION

CORTE ESQUEMATICO



FOTO



MINISTERIO DE INDUSTRIA Y ENERGIA
INSTITUTO GEOLOGICO Y MINERO DE ESPAÑA
INVENTARIO Y CATALOGACION DE LAS ESTRUCTURAS DE LAPILLI EN LAS ISLAS CANARIAS

ISLA

LOCALIZACION

Nº DE IDENTIFICACION

HOJA E. 1:50.000

DENOMINACION. _____

ZONA. Pinos de Galdar

SERIE GEOLOGICA

VALORACION

AREA

Nº DE ORDEN

CRITERIOS NO EXCLUYENTES

VISUALIZACION

ZONA TURISTICA SI NO VALOR

TAMAÑO VALOR

DISTANCIA CENTRO DE CONSUMO

BAJA MEDIA GRANDE VALOR

MORFOLOGIA

EROSIONADO SIN EROSIONAR VALOR

AISLADO EN GRUPO VALOR

CRITERIOS EXCLUYENTES

PARQUE Y ESPACIOS NATURALES PROTEGIDOS SI NO

ESTRUCTURAS DE TELECOMUNICACION SI NO

VEGETACION AUTOCTONA SI NO

ZONAS MILITARES SI NO

URBANIZACION SI NO

CULTIVOS SI NO

EXPLOTACION

SI NO INDICE DE EXPLOTABILIDAD

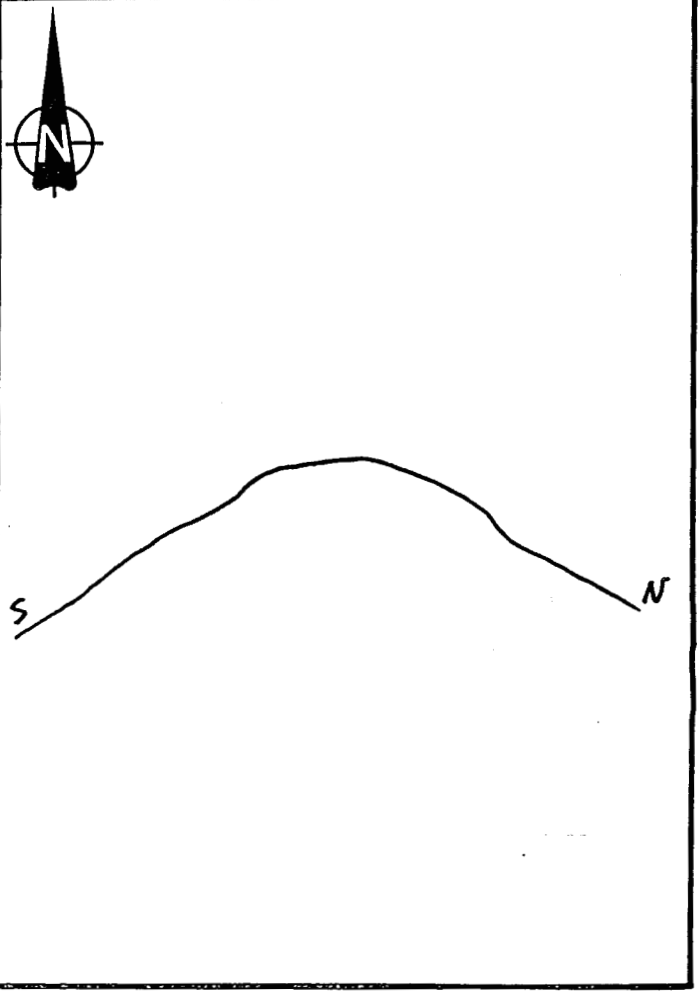
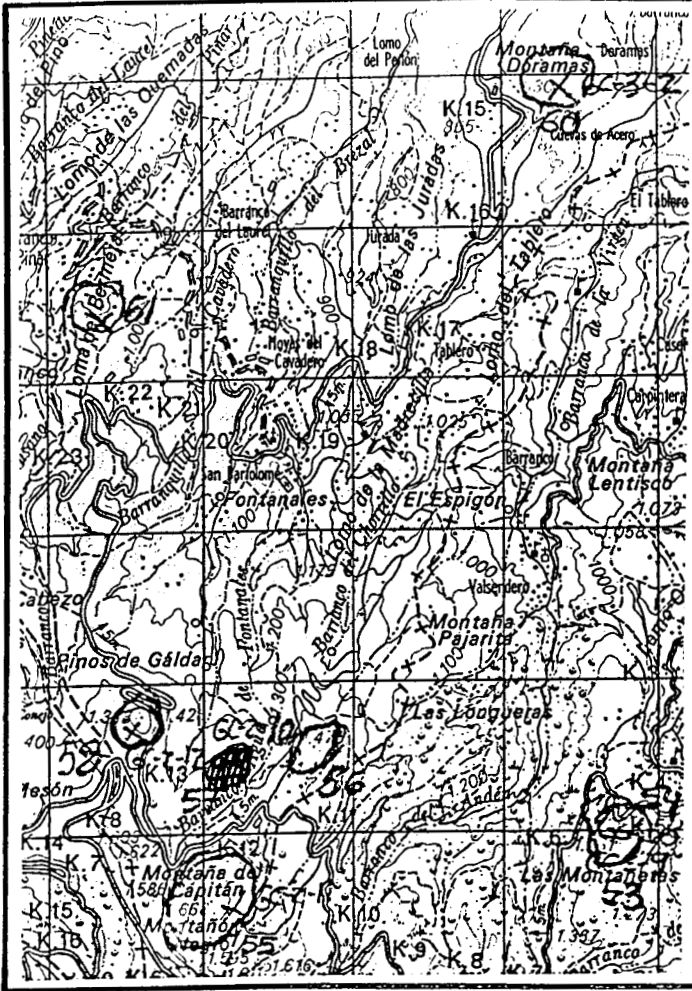
RESERVAS

INDUSTRIA SI NO


OBSERVACIONES. Replantación forestal

ESQUEMA DE SITUACION

CORTE ESQUEMATICO



FOTO



MINISTERIO DE INDUSTRIA Y ENERGIA
INSTITUTO GEOLOGICO Y MINERO DE ESPAÑA
INVENTARIO Y CATALOGACION DE LAS ESTRUCTURAS DE LAPILLI EN LAS ISLAS CANARIAS

ISLA

LOCALIZACION

Nº DE IDENTIFICACION

HOJA E. 1:50.000

DENOMINACION.

ZONA.

SERIE GEOLOGICA

VALORACION

AREA

Nº DE ORDEN

CRITERIOS NO EXCLUYENTES

VISUALIZACION

ZONA TURISTICA

SI NO

VALOR

TAMAÑO

VALOR

DISTANCIA CENTRO DE CONSUMO

BAJA

MEDIA

GRANDE

VALOR

MORFOLOGIA

EROSIONADO

SIN EROSIONAR

VALOR

AISLADO

EN GRUPO

VALOR

CRITERIOS EXCLUYENTES

PARQUE Y ESPACIOS NATURALES PROTEGIDOS

SI

NO

ESTRUCTURAS DE TELECOMUNICACION

SI

NO

VEGETACION AUTOCTONA

SI

NO

ZONAS MILITARES

SI

NO

URBANIZACION

SI

NO

CULTIVOS

SI

NO

EXPLOTACION

SI

NO

INDICE DE EXPLOTABILIDAD

RESERVAS

INDUSTRIA


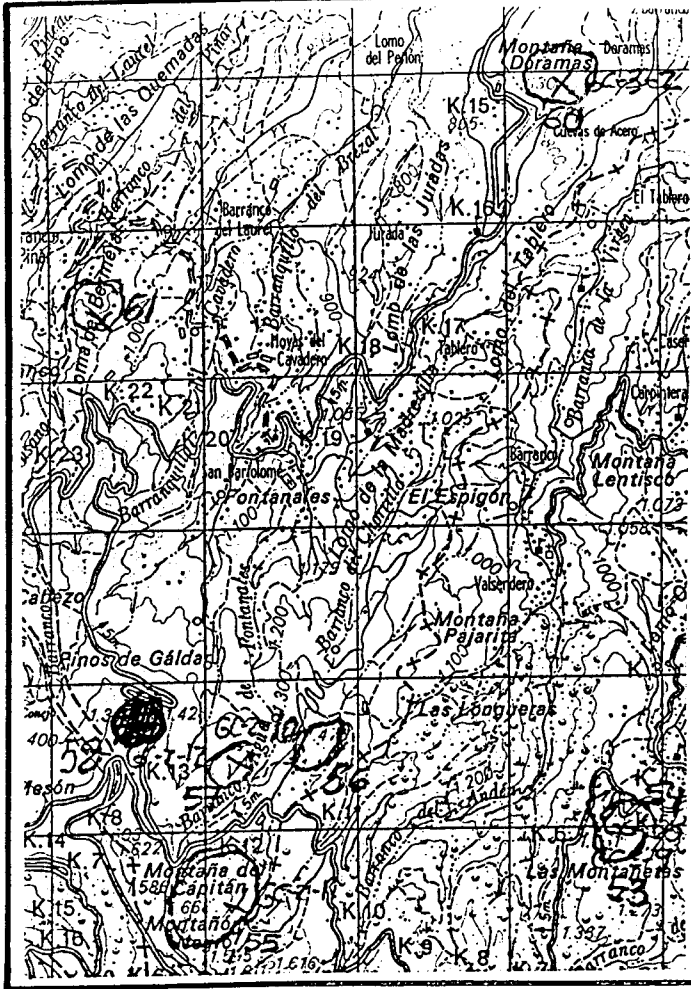
SI

NO


OBSERVACIONES.

ESQUEMA DE SITUACION

CORTE ESQUEMATICO



FOTO



MINISTERIO DE INDUSTRIA Y ENERGIA
INSTITUTO GEOLOGICO Y MINERO DE ESPAÑA
INVENTARIO Y CATALOGACION DE LAS ESTRUCTURAS DE LAPILLI EN LAS ISLAS CANARIAS

ISLA

LOCALIZACION

Nº DE IDENTIFICACION

HOJA E. 1:50.000

DENOMINACION.

ZONA.

SERIE GEOLOGICA

VALORACION

AREA

Nº DE ORDEN

CRITERIOS NO EXCLUYENTES

VISUALIZACION

ZONA TURISTICA

SI NO

VALOR

TAMAÑO

VALOR

DISTANCIA CENTRO DE CONSUMO

BAJA

MEDIA

GRANDE

VALOR

MORFOLOGIA

EROSIONADO

SIN EROSIONAR

VALOR

AISLADO

EN GRUPO

VALOR

CRITERIOS EXCLUYENTES

PARQUE Y ESPACIOS NATURALES PROTEGIDOS

SI

NO

ESTRUCTURAS DE TELECOMUNICACION

SI

NO

VEGETACION: AUTOCTONA

SI

NO

ZONAS MILITARES

SI

NO

URBANIZACION

SI

NO

CULTIVOS

SI

NO

EXPLOTACION

SI

NO

INDICE DE EXPLOTABILIDAD

RESERVAS

INDUSTRIA

SI

NO

OBSERVACIONES.

MINISTERIO DE INDUSTRIA Y ENERGIA
 INSTITUTO GEOLOGICO Y MINERO DE ESPAÑA
 INVENTARIO Y CATALOGACION DE LAS ESTRUCTURAS DE LAPILLI EN LAS ISLAS CANARIAS

ISLA Gran Canaria

LOCALIZACION

Nº DE IDENTIFICACION 60

HOJA E. 1:50.000 1.109
 DENOMINACION. Montaña Doramas
 ZONA. Carretera Juncadillo Km 15
 SERIE GEOLOGICA II

VALORACION 0

AREA Galdar

Nº DE ORDEN 12

CRITERIOS NO EXCLUYENTES

VISUALIZACION

ZONA TURISTICA SI NO VALOR 10

TAMAÑO 1.607.812 m³ VALOR 10

DISTANCIA CENTRO DE CONSUMO

BAJA MEDIA GRANDE VALOR 0

MORFOLOGIA

EROSIONADO SIN EROSIONAR VALOR 10

AISLADO EN GRUPO VALOR 10

CRITERIOS EXCLUYENTES

PARQUE Y ESPACIOS NATURALES PROTEGIDOS SI NO

ESTRUCTURAS DE TELECOMUNICACION SI NO

VEGETACION AUTOCTONA SI NO

ZONAS MILITARES SI NO

URBANIZACION SI NO

CULTIVOS SI NO

EXPLOTACION


SI NO INDICE DE EXPLOTABILIDAD 1

RESERVAS 1.607.812 m³

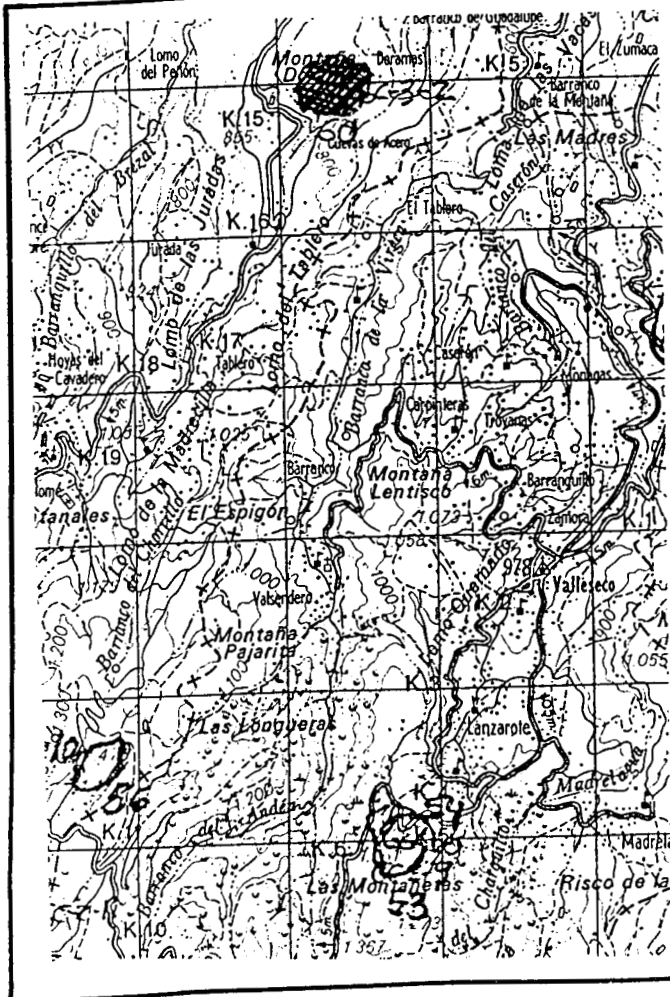
INDUSTRIA SI NO

OBSERVACIONES. _____

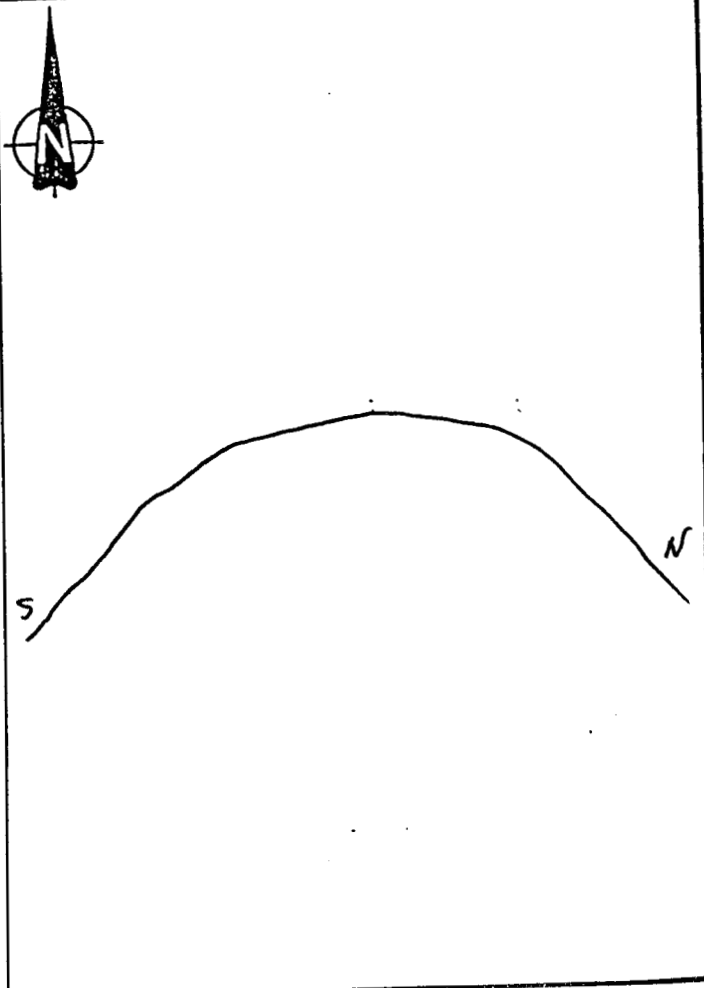
FOTO



ESQUEMA DE SITUACION



CORTE ESQUEMATICO



MINISTERIO DE INDUSTRIA Y ENERGIA
INSTITUTO GEOLOGICO Y MINERO DE ESPAÑA
INVENTARIO Y CATALOGACION DE LAS ESTRUCTURAS DE LAPILLI EN LAS ISLAS CANARIAS

ISLA

LOCALIZACION

Nº DE IDENTIFICACION

HOJA E. 1:50.000

DENOMINACION.

ZONA.

SERIE GEOLOGICA

VALORACION

AREA

Nº DE ORDEN

CRITERIOS NO EXCLUYENTES

VISUALIZACION

ZONA TURISTICA

SI

NO

VALOR

TAMAÑO

VALOR

DISTANCIA CENTRO DE CONSUMO

BAJA

MEDIA

GRANDE

VALOR

MORFOLOGIA

EROSIONADO

SIN EROSIONAR

VALOR

AISLADO

EN GRUPO

VALOR

CRITERIOS EXCLUYENTES

PARQUE Y ESPACIOS NATURALES PROTEGIDOS

SI

NO

ESTRUCTURAS DE TELECOMUNICACION

SI

NO

VEGETACION AUTOCTONA

SI

NO

ZONAS MILITARES

SI

NO

URBANIZACION

SI

NO

CULTIVOS

SI

NO

EXPLOTACION

SI

NO

INDICE DE EXPLOTABILIDAD

RESERVAS

INDUSTRIA

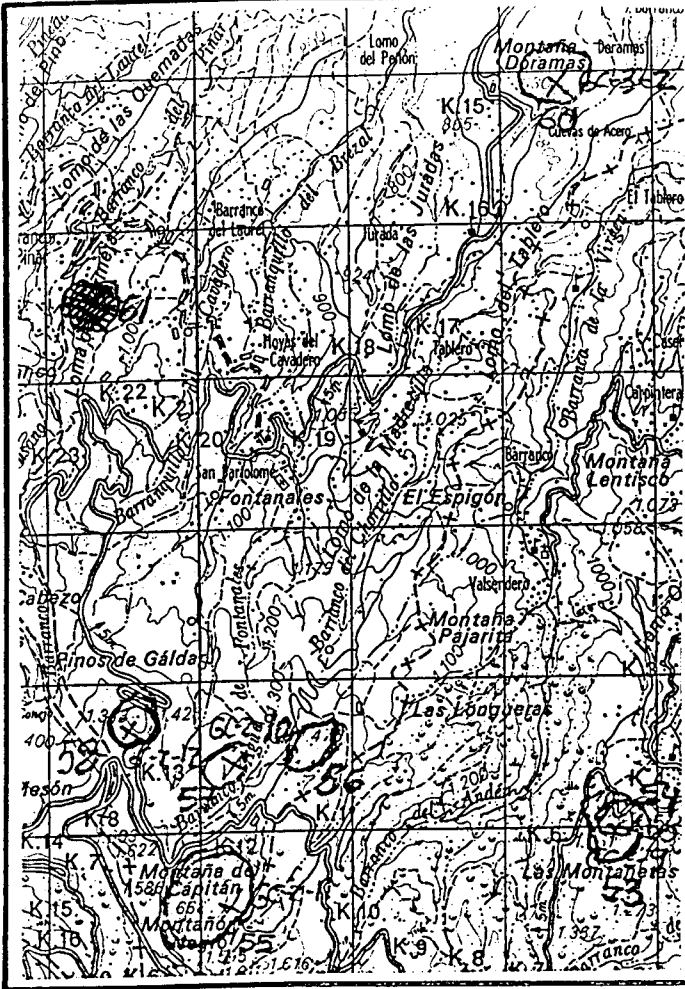
SI

NO


OBSERVACIONES.

ESQUEMA DE SITUACION

CORTE ESQUEMATICO



FOTO



MINISTERIO DE INDUSTRIA Y ENERGIA
INSTITUTO GEOLOGICO Y MINERO DE ESPAÑA
INVENTARIO Y CATALOGACION DE LAS ESTRUCTURAS DE LAPILLI EN LAS ISLAS CANARIAS

ISLA

LOCALIZACION

Nº DE IDENTIFICACION

HOJA E. 1:50.000
DENOMINACION.
ZONA.
SERIE GEOLOGICA

VALORACION AREA Nº DE ORDEN

CRITERIOS NO EXCLUYENTES

VISUALIZACION

ZONA TURISTICA SI NO VALOR

TAMAÑO VALOR

DISTANCIA CENTRO DE CONSUMO

BAJA MEDIA GRANDE VALOR

MORFOLOGIA

EROSIONADO SIN EROSIONAR VALOR

AISLADO EN GRUPO VALOR

CRITERIOS EXCLUYENTES

PARQUE Y ESPACIOS NATURALES PROTEGIDOS SI NO

ESTRUCTURAS DE TELECOMUNICACION SI NO

VEGETACION AUTOCTONA SI NO

ZONAS MILITARES SI NO

URBANIZACION SI NO

CULTIVOS SI NO

EXPLOTACION


SI NO INDICE DE EXPLOTABILIDAD

RESERVAS

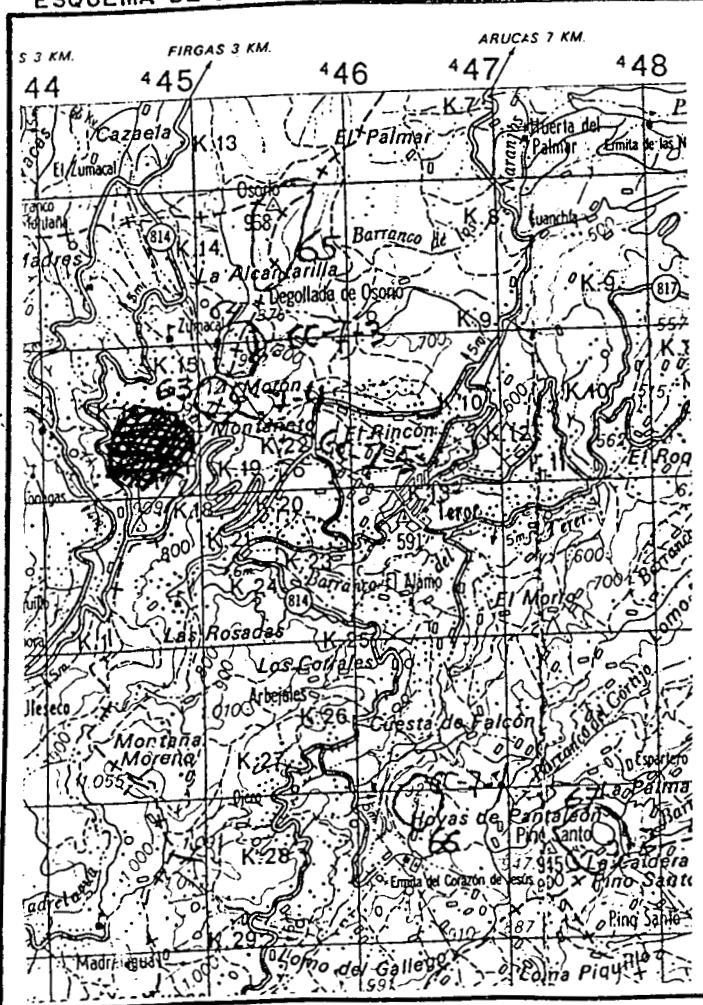
INDUSTRIA SI NO

OBSERVACIONES. _____


FOTO



ESQUEMA DE SITUACION



CORTE ESQUEMATICO



MINISTERIO DE INDUSTRIA Y ENERGIA
INSTITUTO GEOLOGICO Y MINERO DE ESPAÑA
INVENTARIO Y CATALOGACION DE LAS ESTRUCTURAS DE LAPILLI EN LAS ISLAS CANARIAS

ISLA

LOCALIZACION

Nº DE IDENTIFICACION

HOJA E. 1:50.000

DENOMINACION.

ZONA.

SERIE GEOLOGICA

VALORACION

AREA

Nº DE ORDEN

CRITERIOS NO EXCLUYENTES

VISUALIZACION

ZONA TURISTICA

SI

NO

VALOR

TAMAÑO

VALOR

DISTANCIA CENTRO DE CONSUMO

BAJA

MEDIA

GRANDE

VALOR

MORFOLOGIA

EROSIONADO

SIN EROSIONAR

VALOR

AISLADO

EN GRUPO

VALOR

CRITERIOS EXCLUYENTES

PARQUE Y ESPACIOS NATURALES PROTEGIDOS

SI

NO

ESTRUCTURAS DE TELECOMUNICACION

SI

NO

VEGETACION AUTOCTONA

SI

NO

ZONAS MILITARES

SI

NO

URBANIZACION

SI

NO

CULTIVOS

SI

NO

EXPLOTACION

SI

NO

INDICE DE EXPLOTABILIDAD

RESERVAS


INDUSTRIA

SI

NO

OBSERVACIONES.

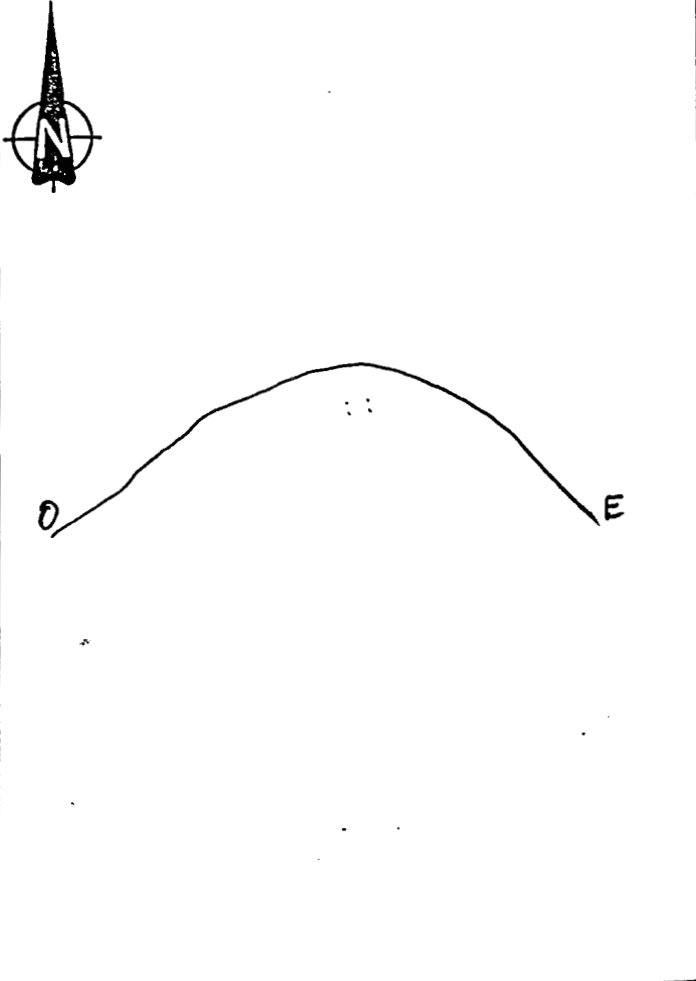
FOTO



ESQUEMA DE SITUACION



CORTE ESQUEMATICO



MINISTERIO DE INDUSTRIA Y ENERGIA
INSTITUTO GEOLOGICO Y MINERO DE ESPAÑA
INVENTARIO Y CATALOGACION DE LAS ESTRUCTURAS DE LAPILLI EN LAS ISLAS CANARIAS

ISLA Gran Canaria

LOCALIZACION

Nº DE IDENTIFICACION 64

HOJA E. 1:50.000 1.109
DENOMINACION. Zumacal
ZONA. Teror
SERIE GEOLOGICA II

VALORACION 0

AREA Las Palmas

Nº DE ORDEN 10

CRITERIOS NO EXCLUYENTES

VISUALIZACION

ZONA TURISTICA SI NO VALOR 10

TAMAÑO 525.000 m³ VALOR 10

DISTANCIA CENTRO DE CONSUMO

BAJA MEDIA GRANDE VALOR 5

MORFOLOGIA

EROSIONADO SIN EROSIONAR VALOR 10

AISLADO EN GRUPO VALOR 10

CRITERIOS EXCLUYENTES

PARQUE Y ESPACIOS NATURALES PROTEGIDOS SI NO

ESTRUCTURAS DE TELECOMUNICACION SI NO

VEGETACION AUTOCTONA SI NO

ZONAS MILITARES SI NO

URBANIZACION SI NO

CULTIVOS SI NO

EXPLOTACION


SI NO INDICE DE EXPLOTABILIDAD 1

RESERVAS 525.000 m³

INDUSTRIA SI NO

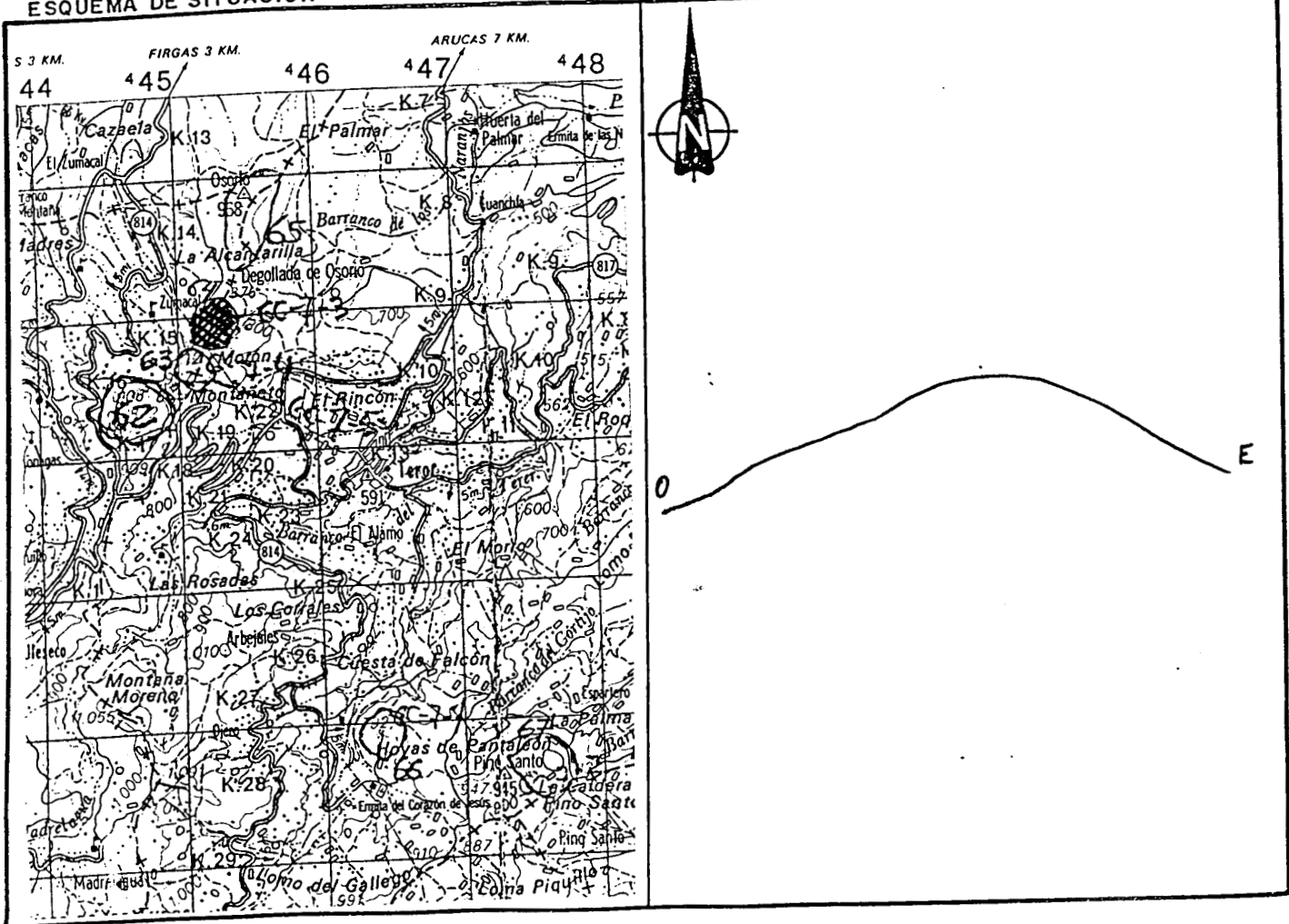
OBSERVACIONES. Tiene un depósito

FOTO



ESQUEMA DE SITUACION

CORTE ESQUEMATICO



MINISTERIO DE INDUSTRIA Y ENERGIA
INSTITUTO GEOLOGICO Y MINERO DE ESPAÑA
INVENTARIO Y CATALOGACION DE LAS ESTRUCTURAS DE LAPILLI EN LAS ISLAS CANARIAS

ISLA

LOCALIZACION

Nº DE IDENTIFICACION

HOJA E. 1:50.000
DENOMINACION. _____ Osorio
ZONA. _____ Teror
SERIE GEOLOGICA

VALORACION

AREA

Nº DE ORDEN

CRITERIOS NO EXCLUYENTES

VISUALIZACION

ZONA TURISTICA SI NO VALOR
TAMAÑO VALOR

DISTANCIA CENTRO DE CONSUMO

BAJA MEDIA GRANDE VALOR

MORFOLOGIA

EROSIONADO SIN EROSIONAR VALOR
AISLADO EN GRUPO VALOR

CRITERIOS EXCLUYENTES

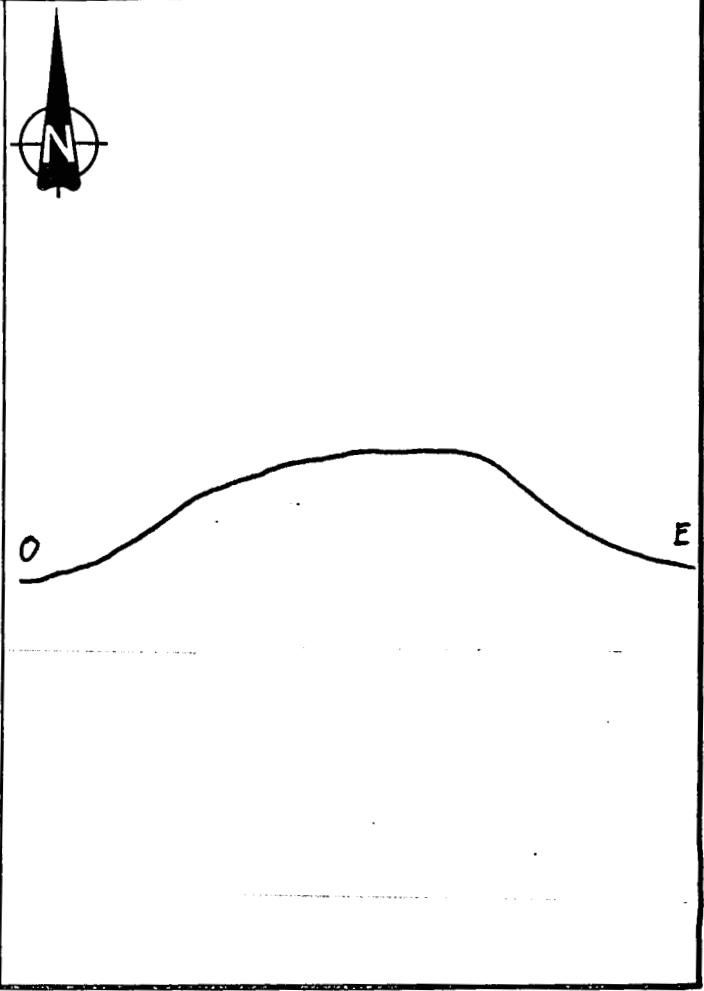
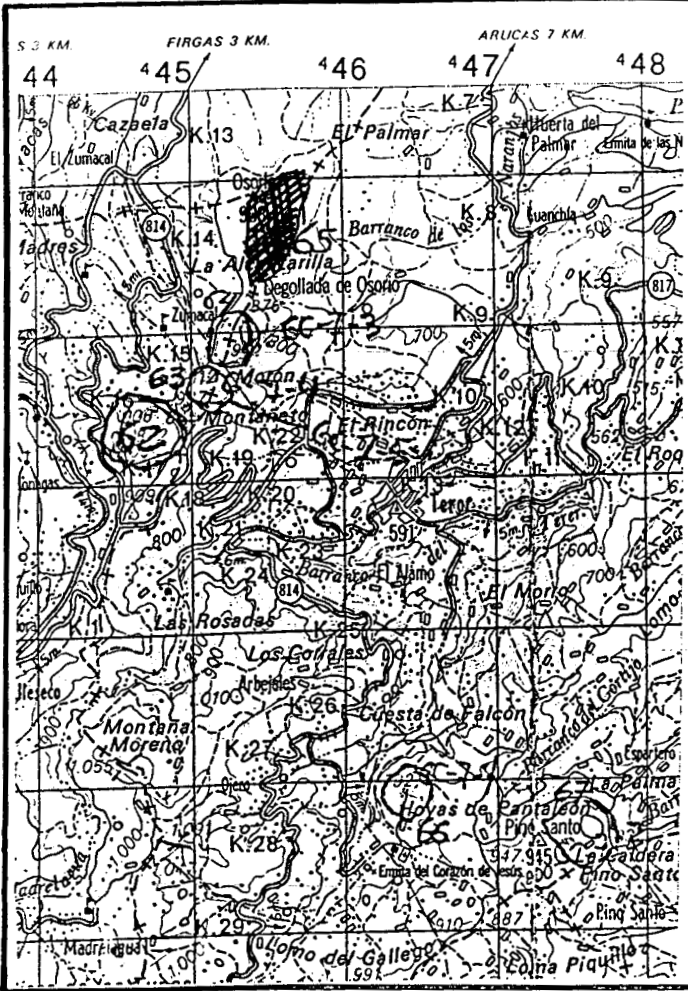
PARQUE Y ESPACIOS NATURALES PROTEGIDOS SI NO
ESTRUCTURAS DE TELECOMUNICACION SI NO
VEGETACION AUTOCTONA SI NO
ZONAS MILITARES SI NO
URBANIZACION SI NO
CULTIVOS SI NO

EXPLOTACION


SI NO INDICE DE EXPLOTABILIDAD
RESERVAS
INDUSTRIA SI NO
OBSERVACIONES. Vértice geodésico de segundo orden

ESQUEMA DE SITUACION

CORTE ESQUEMATICO



FOTO



MINISTERIO DE INDUSTRIA Y ENERGIA
INSTITUTO GEOLOGICO Y MINERO DE ESPAÑA
INVENTARIO Y CATALOGACION DE LAS ESTRUCTURAS DE LAPILLI EN LAS ISLAS CANARIAS

ISLA

LOCALIZACION

Nº DE IDENTIFICACION

HOJA E. 1:50.000

DENOMINACION.

Hoyas de Pantaleón

ZONA.

Sur de Teror

SERIE GEOLOGICA

VALORACION

AREA

Nº DE ORDEN

CRITERIOS NO EXCLUYENTES

VISUALIZACION

ZONA TURISTICA

SI

NO

VALOR

TAMAÑO

VALOR

DISTANCIA CENTRO DE CONSUMO

BAJA

MEDIA

GRANDE

VALOR

MORFOLOGIA

EROSIONADO

SIN EROSIONAR

VALOR

AISLADO

EN GRUPO

VALOR

CRITERIOS EXCLUYENTES

PARQUE Y ESPACIOS NATURALES PROTEGIDOS

SI

NO

ESTRUCTURAS DE TELECOMUNICACION

SI

NO

VEGETACION AUTOCTONA

SI

NO

ZONAS MILITARES

SI

NO

URBANIZACION

SI

NO

CULTIVOS

SI

NO

EXPLOTACION

SI

NO

INDICE DE EXPLOTABILIDAD

RESERVAS

INDUSTRIA

SI

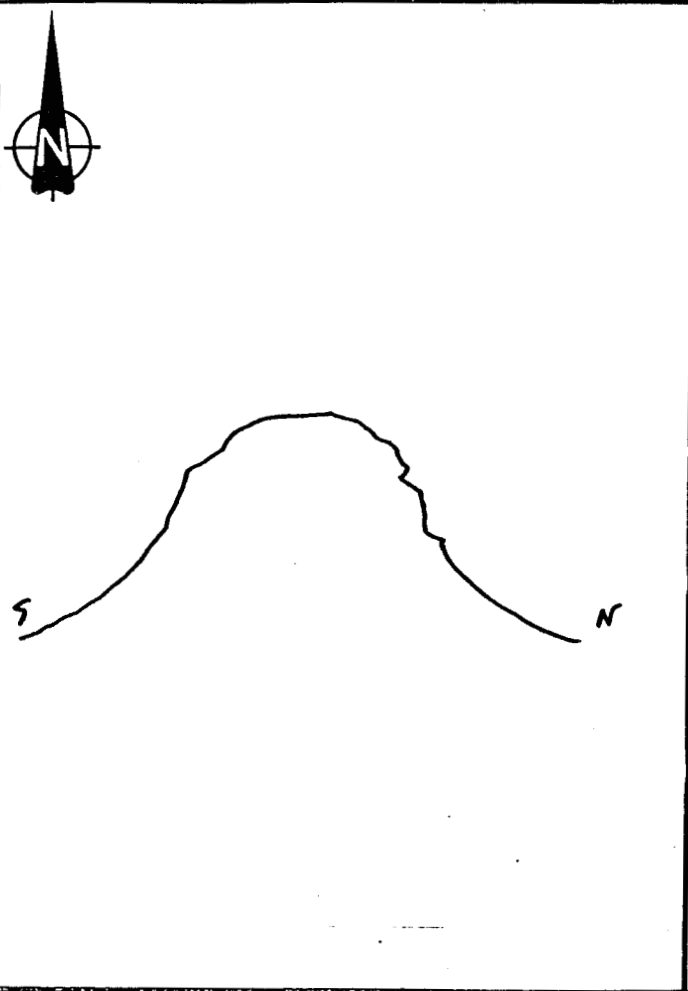
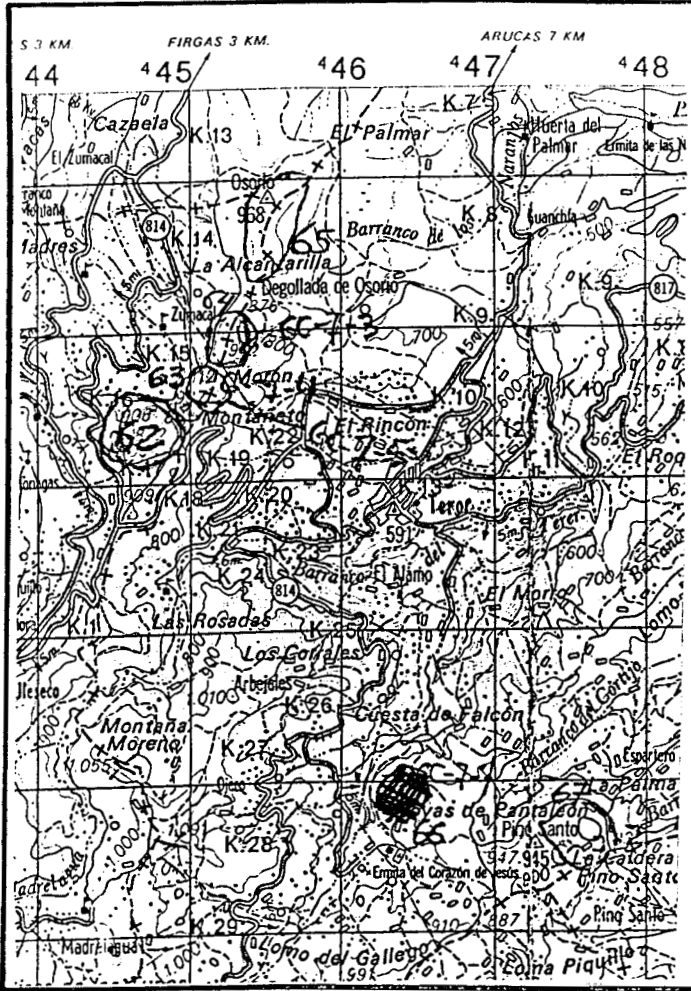
NO

OBSERVACIONES.


Cubierto de vegetación

ESQUEMA DE SITUACION

CORTE ESQUEMATICO



FOTO



MINISTERIO DE INDUSTRIA Y ENERGIA
INSTITUTO GEOLOGICO Y MINERO DE ESPAÑA
INVENTARIO Y CATALOGACION DE LAS ESTRUCTURAS DE LAPILLI EN LAS ISLAS CANARIAS

ISLA

LOCALIZACION

Nº DE IDENTIFICACION

HOJA E. 1:50.000

DENOMINACION.

ZONA.

SERIE GEOLOGICA

VALORACION

AREA

Nº DE ORDEN

CRITERIOS NO EXCLUYENTES

VISUALIZACION

ZONA TURISTICA

SI NO

VALOR

TAMAÑO

VALOR

DISTANCIA CENTRO DE CONSUMO

BAJA

MEDIA

GRANDE

VALOR

MORFOLOGIA

EROSIONADO

SIN EROSIONAR

VALOR

AISLADO

EN GRUPO

VALOR

CRITERIOS EXCLUYENTES

PARQUE Y ESPACIOS NATURALES PROTEGIDOS

SI

NO

ESTRUCTURAS DE TELECOMUNICACION

SI

NO

VEGETACION AUTOCTONA

SI

NO

ZONAS MILITARES

SI

NO

URBANIZACION

SI

NO

CULTIVOS

SI

NO

EXPLOTACION

SI

NO

INDICE DE EXPLOTABILIDAD

RESERVAS

INDUSTRIA


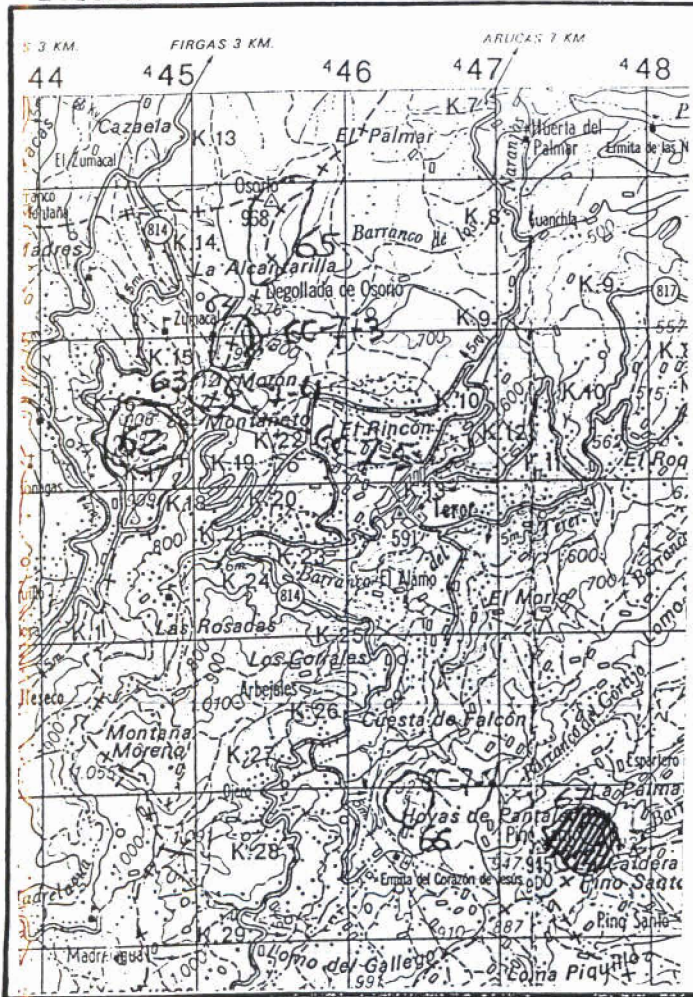
SI

NO


OBSERVACIONES.

ESQUEMA DE SITUACION

CORTE ESQUEMATICO



FOTO



MINISTERIO DE INDUSTRIA Y ENERGIA
INSTITUTO GEOLOGICO Y MINERO DE ESPAÑA
INVENTARIO Y CATALOGACION DE LAS ESTRUCTURAS DE LAPILLI EN LAS ISLAS CANARIAS

ISLA

LOCALIZACION

Nº DE IDENTIFICACION

HOJA E. 1:50.000

DENOMINACION. Melenara

ZONA. Melenara

SERIE GEOLOGICA

VALORACION

AREA

Nº DE ORDEN

CRITERIOS NO EXCLUYENTES

VISUALIZACION

ZONA TURISTICA

SI

NO

VALOR

TAMAÑO

VALOR

DISTANCIA CENTRO DE CONSUMO

BAJA

MEDIA

GRANDE

VALOR

MORFOLOGIA

EROSIONADO

SIN EROSIONAR

VALOR

AISLADO

EN GRUPO

VALOR

CRITERIOS EXCLUYENTES

PARQUE Y ESPACIOS NATURALES PROTEGIDOS

SI

NO

ESTRUCTURAS DE TELECOMUNICACION

SI

NO

VEGETACION AUTOCTONA

SI

NO

ZONAS MILITARES

SI

NO

URBANIZACION

SI

NO

CULTIVOS

SI

NO

EXPLOTACION

SI

NO

INDICE DE EXPLOTABILIDAD

RESERVAS

INDUSTRIA

SI

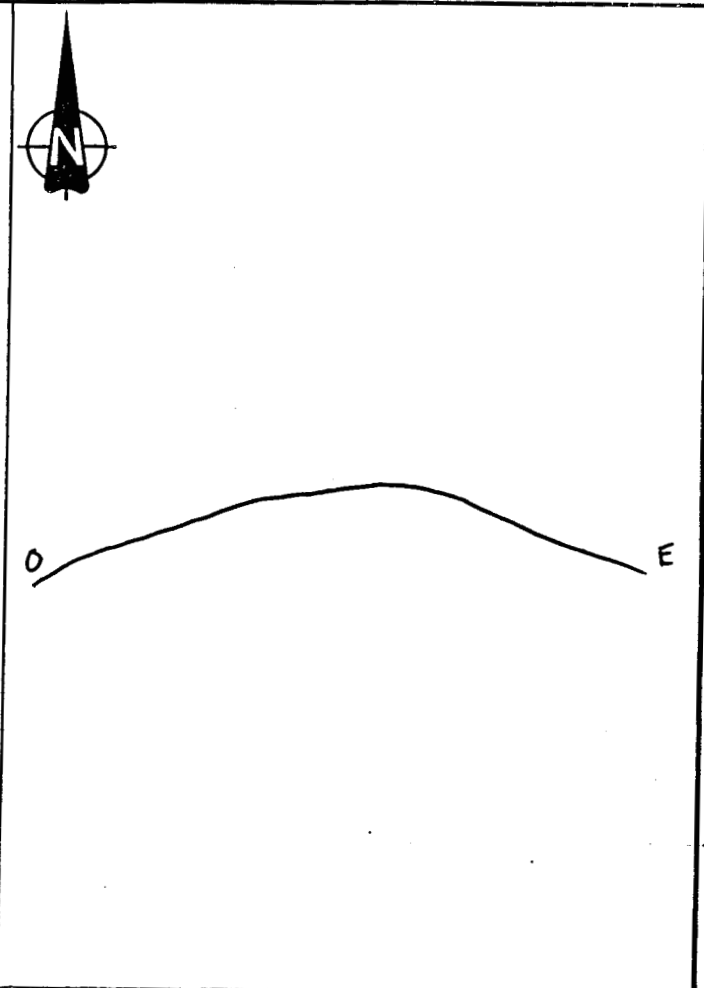
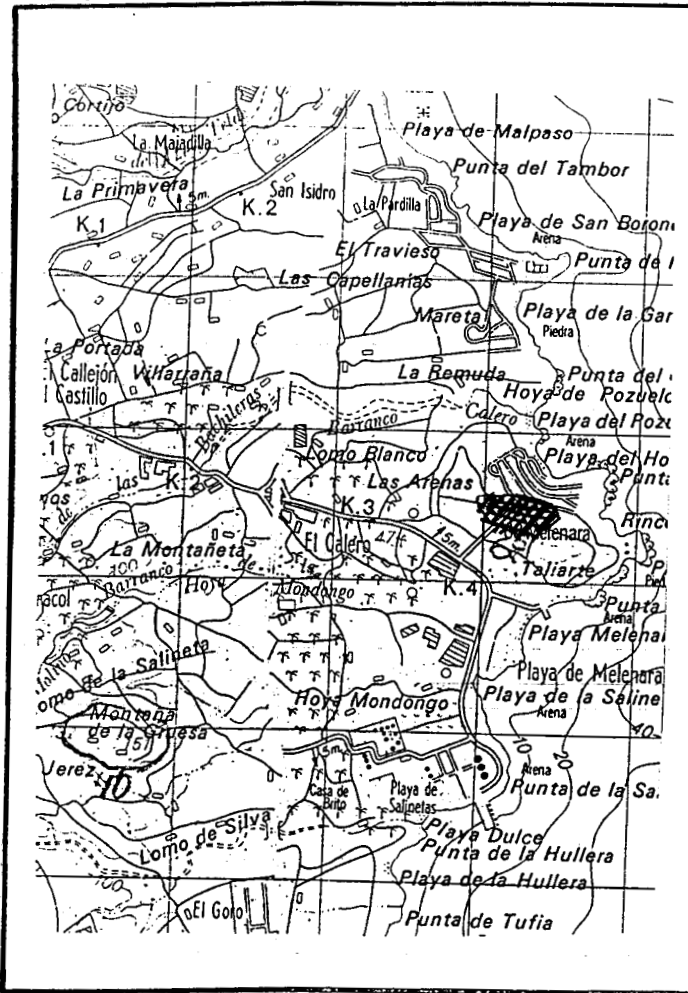
NO

OBSERVACIONES.
orden


El pueblo está en el cono. V. geodésico de 2º

ESQUEMA DE SITUACION

CORTE ESQUEMATICO



FOTO



MINISTERIO DE INDUSTRIA Y ENERGIA

INSTITUTO GEOLOGICO Y MINERO DE ESPAÑA

INVENTARIO Y CATALOGACION DE LAS ESTRUCTURAS DE LAPILLI EN LAS ISLAS CANARIAS

ISLA

LOCALIZACION

Nº DE IDENTIFICACION

HOJA E. 1:50.000

DENOMINACION. _____

ZONA.

SERIE GEOLOGICA

VALORACION

AREA

Nº DE ORDEN

CRITERIOS NO EXCLUYENTES

VISUALIZACION

ZONA TURISTICA

SI

NO

VALOR

TAMAÑO

VALOR

DISTANCIA CENTRO DE CONSUMO

BAJA

MEDIA

GRANDE

VALOR

MORFOLOGIA

EROSIONADO

SIN EROSIONAR

VALOR

AISLADO

EN GRUPO

VALOR

CRITERIOS EXCLUYENTES

PARQUE Y ESPACIOS NATURALES PROTEGIDOS

SI

NO

ESTRUCTURAS DE TELECOMUNICACION

SI

NO

VEGETACION AUTOCTONA

SI

NO

ZONAS MILITARES

SI

NO

URBANIZACION

SI

NO

CULTIVOS

SI

NO

EXPLOTACION

SI

NO

INDICE DE EXPLOTABILIDAD

RESERVAS


INDUSTRIA

SI

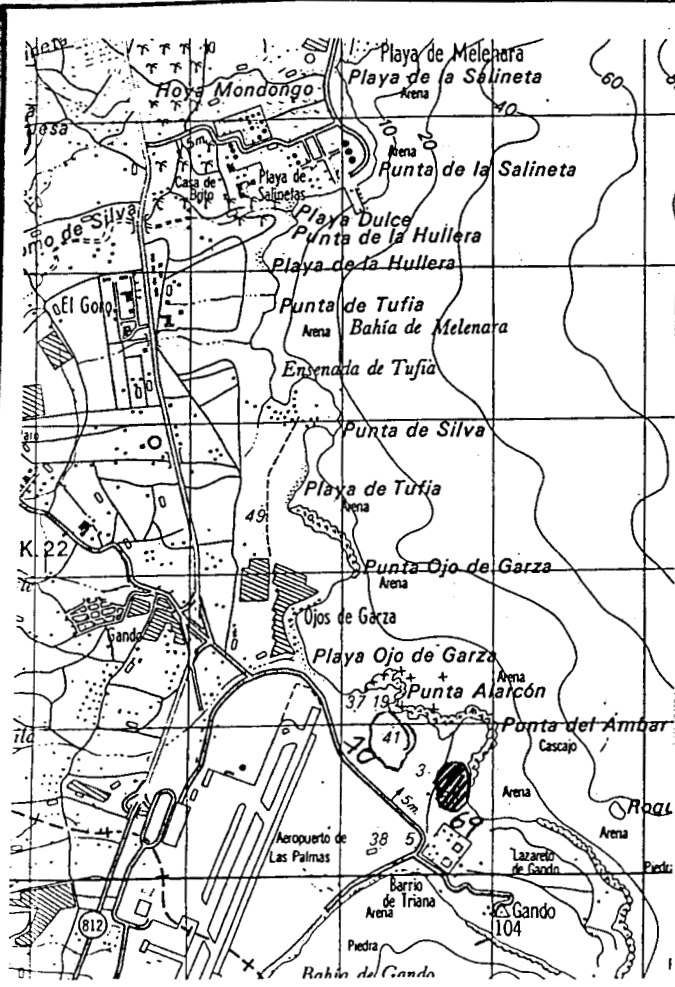
NO

OBSERVACIONES. _____

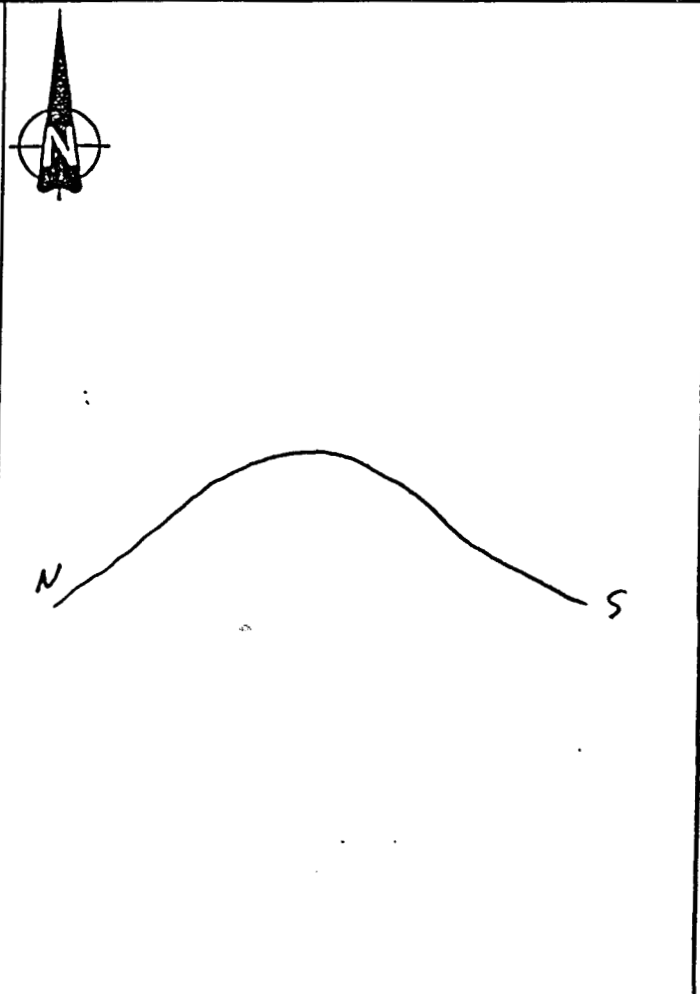
FOTO



ESQUEMA DE SITUACION



CORTE ESQUEMATICO



MINISTERIO DE INDUSTRIA Y ENERGIA
INSTITUTO GEOLOGICO Y MINERO DE ESPAÑA
INVENTARIO Y CATALOGACION DE LAS ESTRUCTURAS DE LAPILLI EN LAS ISLAS CANARIAS

ISLA

LOCALIZACION

Nº DE IDENTIFICACION

HOJA E. 1:50.000
DENOMINACION. _____
ZONA.
SERIE GEOLOGICA

VALORACION

AREA

Nº DE ORDEN

CRITERIOS NO EXCLUYENTES

VISUALIZACION

ZONA TURISTICA SI NO VALOR
TAMAÑO VALOR

DISTANCIA CENTRO DE CONSUMO

BAJA MEDIA GRANDE VALOR

MORFOLOGIA

EROSIONADO SIN EROSIONAR VALOR
AISLADO EN GRUPO VALOR


CRITERIOS EXCLUYENTES

PARQUE Y ESPACIOS NATURALES PROTEGIDOS SI NO
ESTRUCTURAS DE TELECOMUNICACION SI NO
VEGETACION AUTOCTONA SI NO
ZONAS MILITARES SI NO
URBANIZACION SI NO
CULTIVOS SI NO

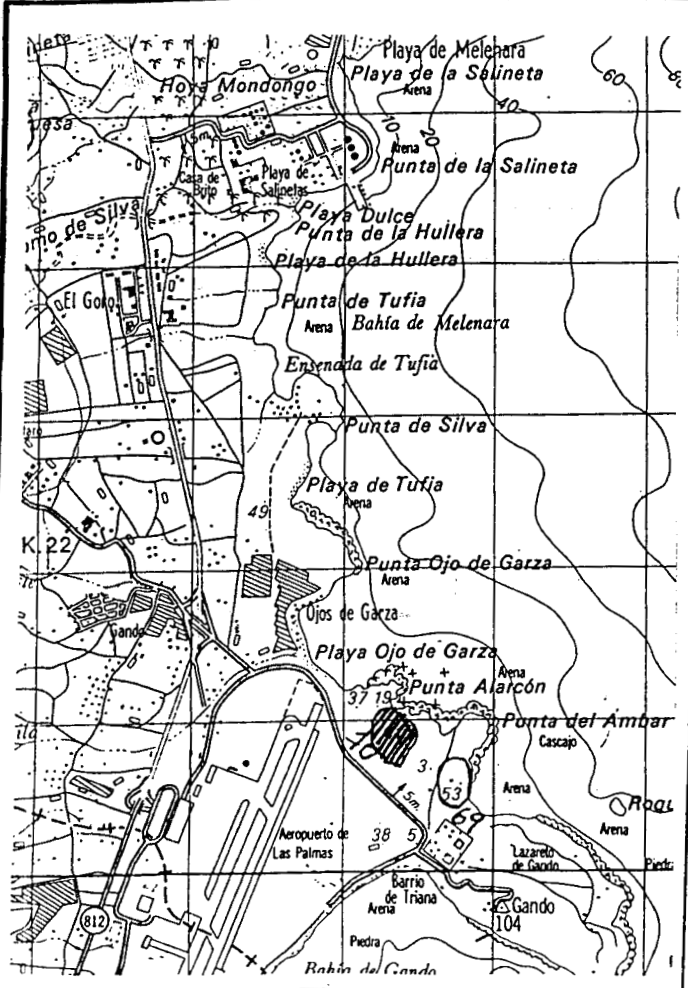
EXPLOTACION

SI NO INDICE DE EXPLOTABILIDAD
RESERVAS
INDUSTRIA SI NO
OBSERVACIONES. _____

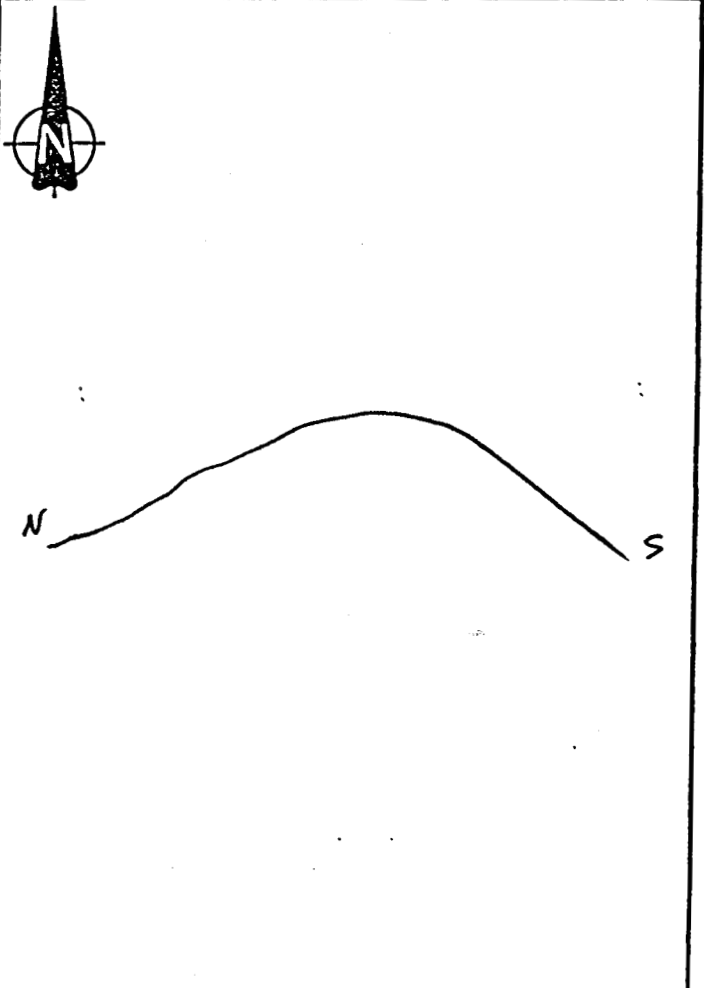
FOTO



ESQUEMA DE SITUACION



CORTE ESQUEMATICO



MINISTERIO DE INDUSTRIA Y ENERGIA
 INSTITUTO GEOLOGICO Y MINERO DE ESPAÑA
 INVENTARIO Y CATALOGACION DE LAS ESTRUCTURAS DE LAPILLI EN LAS ISLAS CANARIAS

ISLA Gran Canaria

LOCALIZACION

Nº DE IDENTIFICACION 71

HOJA E. 1:50.000 1.101
 DENOMINACION. Montaña de Galdar
 ZONA. Galdar
 SERIE GEOLOGICA III

VALORACION 0 AREA Galdar Nº DE ORDEN 14

CRITERIOS NO EXCLUYENTES

VISUALIZACION

ZONA TURISTICA SI NO VALOR 0

TAMAÑO 66.563.438 m³ VALOR 0

DISTANCIA CENTRO DE CONSUMO

BAJA MEDIA GRANDE VALOR 10

MORFOLOGIA

EROSIONADO SIN EROSIONAR VALOR 0

AISLADO EN GRUPO VALOR 0

CRITERIOS EXCLUYENTES

PARQUE Y ESPACIOS NATURALES PROTEGIDOS SI NO

ESTRUCTURAS DE TELECOMUNICACION SI NO

VEGETACION AUTOCTONA SI NO

ZONAS MILITARES SI NO

URBANIZACION SI NO

CULTIVOS SI NO

EXPLOTACION

SI NO INDICE DE EXPLOTABILIDAD 1

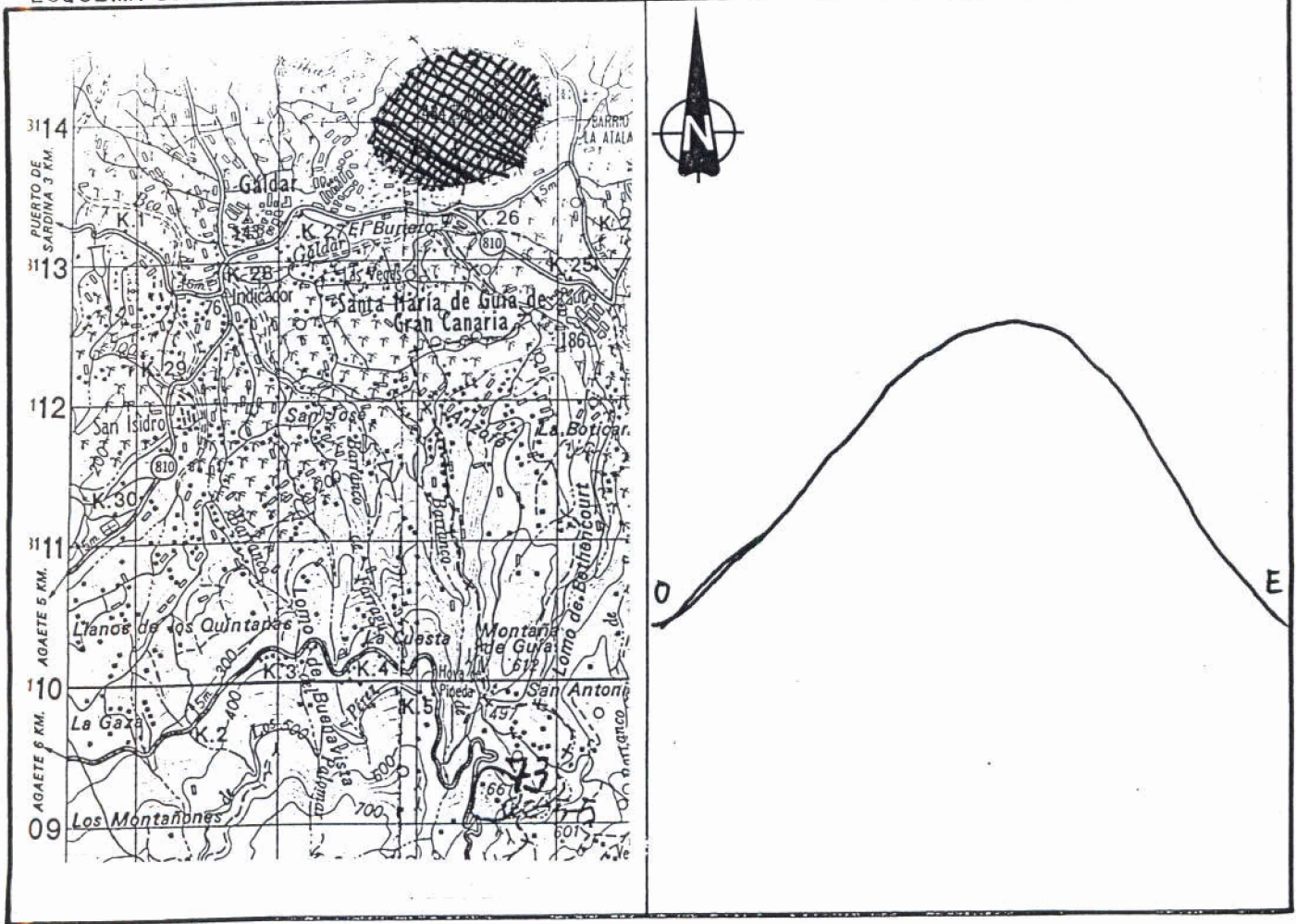
RESERVAS 66.563.438 m³

INDUSTRIA SI NO


OBSERVACIONES. _____

ESQUEMA DE SITUACION

CORTE ESQUEMATICO



FOTO



MINISTERIO DE INDUSTRIA Y ENERGIA

INSTITUTO GEOLOGICO Y MINERO DE ESPAÑA

INVENTARIO Y CATALOGACION DE LAS ESTRUCTURAS DE LAPILLI EN LAS ISLAS CANARIAS

ISLA

LOCALIZACION

Nº DE IDENTIFICACION

HOJA E. 1:50.000

DENOMINACION.

ZONA.

SERIE GEOLOGICA

VALORACION

AREA

Nº DE ORDEN

CRITERIOS NO EXCLUYENTES

VISUALIZACION

ZONA TURISTICA

SI NO

VALOR

TAMAÑO

VALOR

DISTANCIA CENTRO DE CONSUMO

BAJA

MEDIA

GRANDE

VALOR

MORFOLOGIA

EROSIONADO

SIN EROSIONAR

VALOR

AISLADO

EN GRUPO

VALOR

CRITERIOS EXCLUYENTES

PARQUE Y ESPACIOS NATURALES PROTEGIDOS

SI

NO

ESTRUCTURAS DE TELECOMUNICACION

SI

NO

VEGETACION AUTOCTONA

SI

NO

ZONAS MILITARES

SI

NO

URBANIZACION

SI

NO

CULTIVOS

SI

NO

EXPLOTACION

SI

NO

INDICE DE EXPLOTABILIDAD

RESERVAS

INDUSTRIA

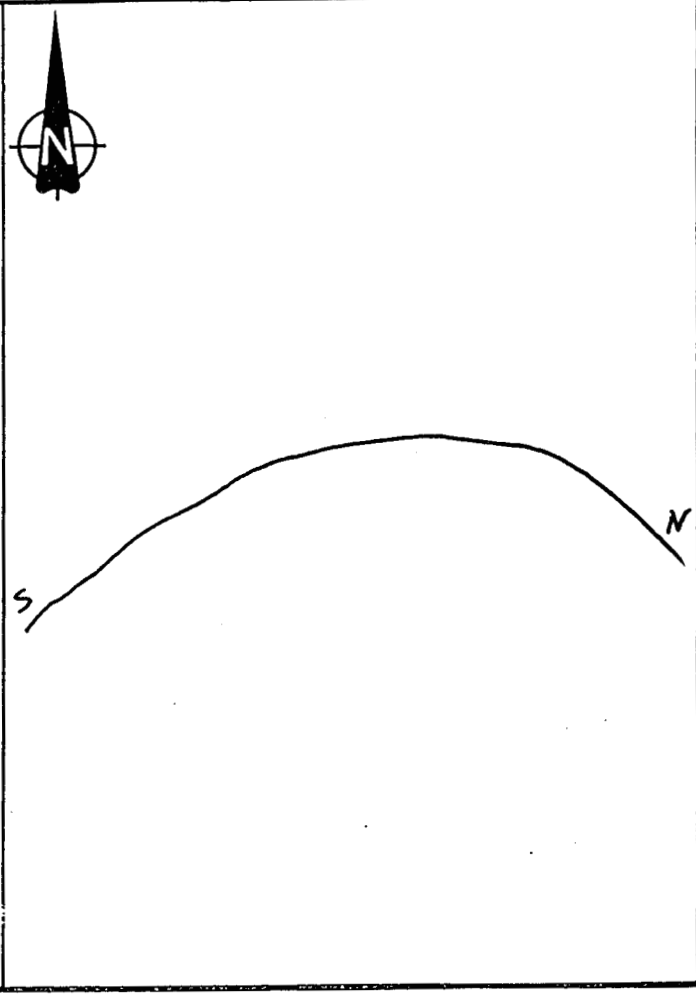

SI

NO


OBSERVACIONES.

ESQUEMA DE SITUACION

CORTE ESQUEMATICO



FOTO



MINISTERIO DE INDUSTRIA Y ENERGIA
INSTITUTO GEOLOGICO Y MINERO DE ESPAÑA
INVENTARIO Y CATALOGACION DE LAS ESTRUCTURAS DE LAPILLI EN LAS ISLAS CANARIAS

ISLA

LOCALIZACION

Nº DE IDENTIFICACION

HOJA E. 1:50.000

DENOMINACION. _____

ZONA. Carretera Galdar-Caideras

SERIE GEOLOGICA

VALORACION

AREA

Nº DE ORDEN

CRITERIOS NO EXCLUYENTES

VISUALIZACION

ZONA TURISTICA

SI NO

VALOR

TAMAÑO

VALOR

DISTANCIA CENTRO DE CONSUMO

BAJA

MEDIA

GRANDE

VALOR

MORFOLOGIA

EROSIONADO

SIN EROSIONAR

VALOR

AISLADO

EN GRUPO

VALOR

CRITERIOS EXCLUYENTES

PARQUE Y ESPACIOS NATURALES PROTEGIDOS

SI

NO

ESTRUCTURAS DE TELECOMUNICACION

SI

NO

VEGETACION AUTOCTONA

SI

NO

ZONAS MILITARES

SI

NO

URBANIZACION

SI

NO

CULTIVOS

SI

NO

EXPLOTACION

SI

NO

INDICE DE EXPLOTABILIDAD

RESERVAS

INDUSTRIA


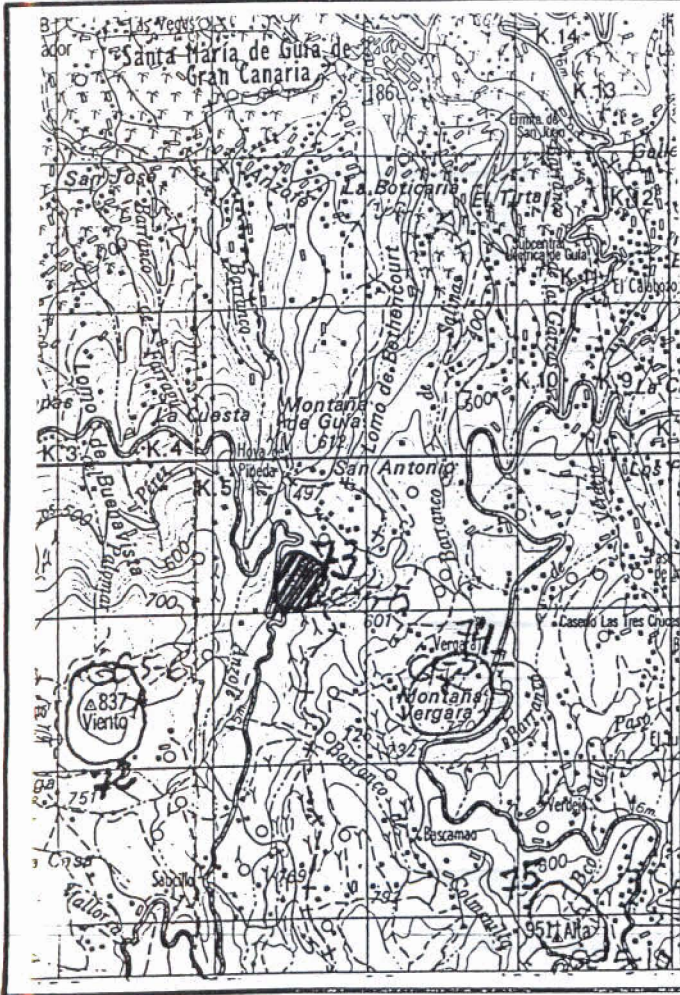
SI

NO

OBSERVACIONES. _____

ESQUEMA DE SITUACION

CORTE ESQUEMATICO



FOTO



MINISTERIO DE INDUSTRIA Y ENERGIA
INSTITUTO GEOLOGICO Y MINERO DE ESPAÑA
INVENTARIO Y CATALOGACION DE LAS ESTRUCTURAS DE LAPILLI EN LAS ISLAS CANARIAS

ISLA

LOCALIZACION

Nº DE IDENTIFICACION

HOJA E. 1:50.000

DENOMINACION.

ZONA.

SERIE GEOLOGICA

VALORACION

AREA

Nº DE ORDEN

CRITERIOS NO EXCLUYENTES

VISUALIZACION

ZONA TURISTICA

SI

NO

VALOR

TAMAÑO

VALOR

DISTANCIA CENTRO DE CONSUMO

BAJA

MEDIA

GRANDE

VALOR

MORFOLOGIA

EROSIONADO

SIN EROSIONAR

VALOR

AISLADO

EN GRUPO

VALOR

CRITERIOS EXCLUYENTES

PARQUE Y ESPACIOS NATURALES PROTEGIDOS

SI

NO

ESTRUCTURAS DE TELECOMUNICACION

SI

NO

VEGETACION AUTOCTONA

SI

NO

ZONAS MILITARES

SI

NO

URBANIZACION

SI

NO

CULTIVOS

SI

NO

EXPLOTACION

SI

NO

INDICE DE EXPLOTABILIDAD

RESERVAS


INDUSTRIA

SI


NO

OBSERVACIONES.

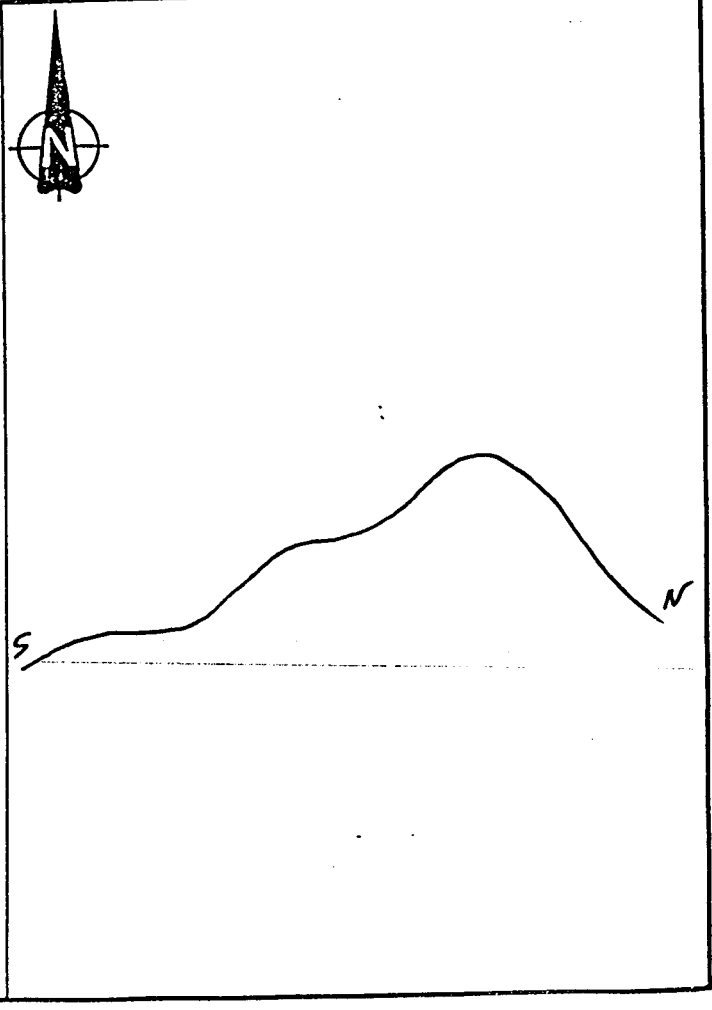
FOTO



ESQUEMA DE SITUACION



CORTE ESQUEMATICO



MINISTERIO DE INDUSTRIA Y ENERGIA
INSTITUTO GEOLOGICO Y MINERO DE ESPAÑA
INVENTARIO Y CATALOGACION DE LAS ESTRUCTURAS DE LAPILLI EN LAS ISLAS CANARIAS

ISLA

LOCALIZACION

Nº DE IDENTIFICACION

HOJA E. 1:50.000

DENOMINACION.

Montaña Alta

ZONA.

Pedregales

SERIE GEOLOGICA

VALORACION

AREA

Nº DE ORDEN

CRITERIOS NO EXCLUYENTES

VISUALIZACION

ZONA TURISTICA

SI

NO

VALOR

TAMAÑO

VALOR

DISTANCIA CENTRO DE CONSUMO

BAJA

MEDIA

GRANDE

VALOR

MORFOLOGIA

EROSIONADO

SIN EROSIONAR

VALOR

AISLADO

EN GRUPO

VALOR

CRITERIOS EXCLUYENTES

PARQUE Y ESPACIOS NATURALES PROTEGIDOS

SI

NO

ESTRUCTURAS DE TELECOMUNICACION

SI

NO

VEGETACION AUTOCTONA

SI

NO

ZONAS MILITARES

SI

NO

URBANIZACION

SI

NO

CULTIVOS

SI

NO

EXPLOTACION

SI

NO

INDICE DE EXPLOTABILIDAD

RESERVAS

INDUSTRIA


SI

NO

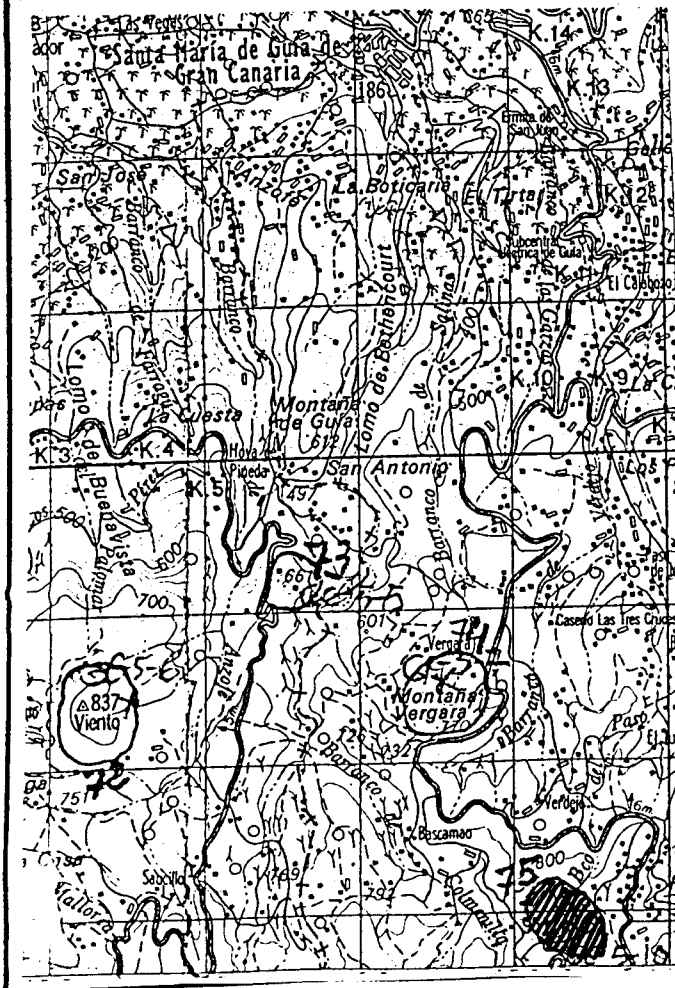
OBSERVACIONES.

Vértice geodésico de tercer orden

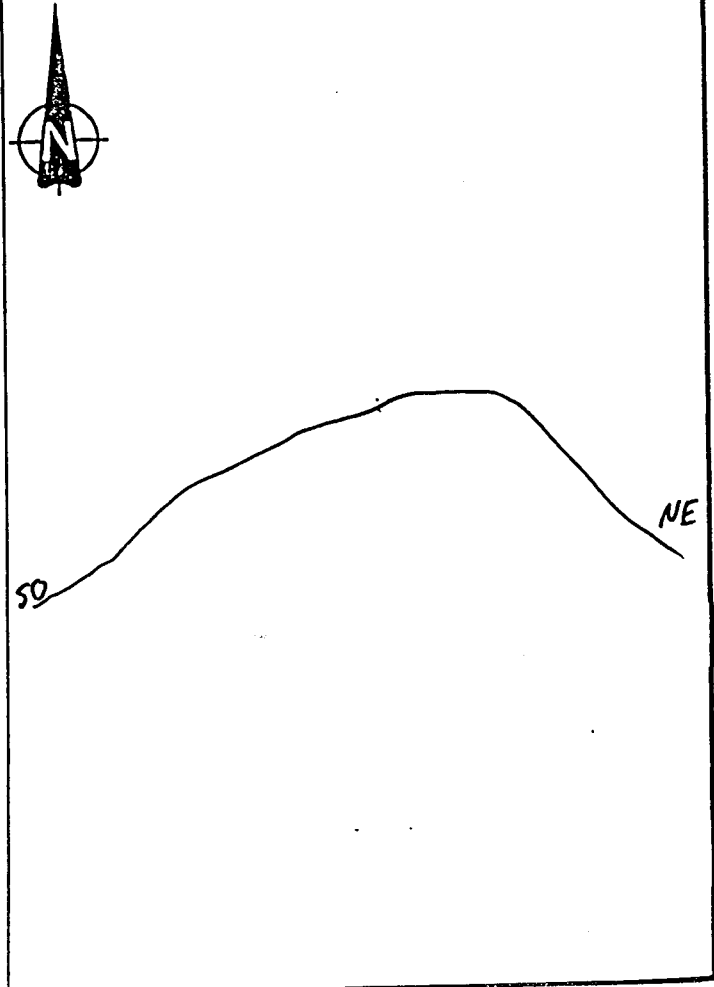
FOTO



ESQUEMA DE SITUACION



CORTE ESQUEMATICO



MINISTERIO DE INDUSTRIA Y ENERGIA
 INSTITUTO GEOLOGICO Y MINERO DE ESPAÑA
 INVENTARIO Y CATALOGACION DE LAS ESTRUCTURAS DE LAPILLI EN LAS ISLAS CANARIAS

ISLA Gran Canaria

LOCALIZACION

Nº DE IDENTIFICACION 76

HOJA E. 1:50.000 1.101
 DENOMINACION. Montaña Gallego
 ZONA. Guía de Gran Canaria
 SERIE GEOLOGICA II

VALORACION 0 AREA Galdar Nº DE ORDEN 20

CRITERIOS NO EXCLUYENTES

VISUALIZACION

ZONA TURISTICA SI NO VALOR 0

TAMAÑO 3.189.375 m³ VALOR 5

DISTANCIA CENTRO DE CONSUMO

BAJA MEDIA GRANDE VALOR 10

MORFOLOGIA

EROSIONADO SIN EROSIONAR VALOR 10

AISLADO EN GRUPO VALOR 10

CRITERIOS EXCLUYENTES

PARQUE Y ESPACIOS NATURALES PROTEGIDOS	SI	<input type="checkbox"/>	NO	<input checked="" type="checkbox"/>
ESTRUCTURAS DE TELECOMUNICACION	SI	<input type="checkbox"/>	NO	<input checked="" type="checkbox"/>
VEGETACION: AUTOCTONA	SI	<input type="checkbox"/>	NO	<input checked="" type="checkbox"/>
ZONAS MILITARES	SI	<input type="checkbox"/>	NO	<input checked="" type="checkbox"/>
URBANIZACION	SI	<input checked="" type="checkbox"/>	NO	<input type="checkbox"/>
CULTIVOS	SI	<input type="checkbox"/>	NO	<input checked="" type="checkbox"/>

EXPLOTACION

SI NO INDICE DE EXPLOTABILIDAD 1'4


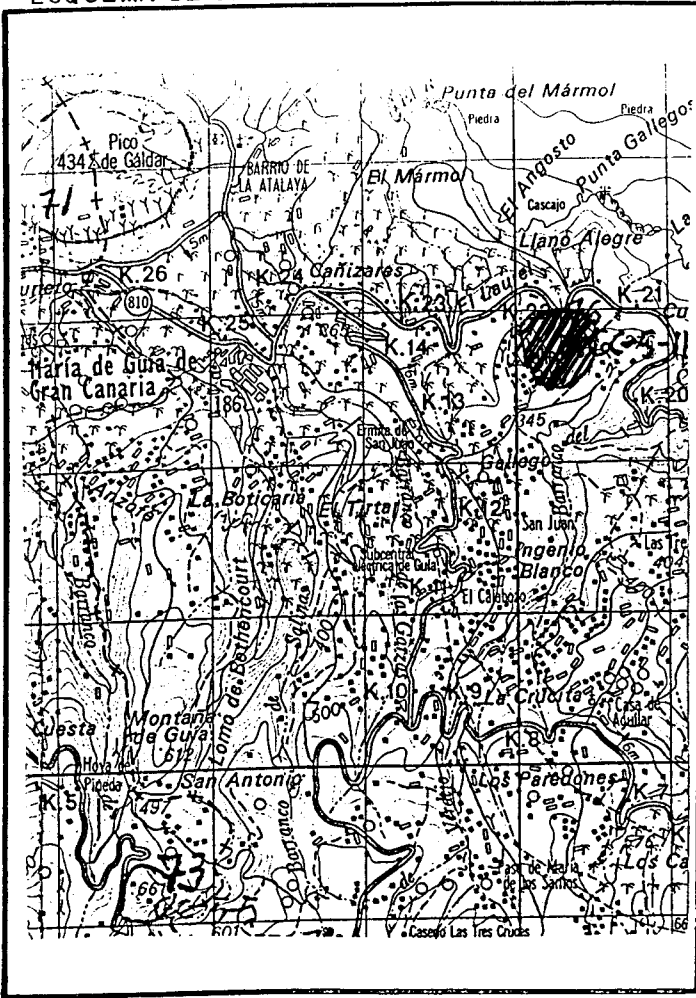
RESERVAS 3.125.588 m³

INDUSTRIA SI NO


OBSERVACIONES. _____

ESQUEMA DE SITUACION

CORTE ESQUEMATICO



FOTO



MINISTERIO DE INDUSTRIA Y ENERGIA
 INSTITUTO GEOLOGICO Y MINERO DE ESPAÑA
 INVENTARIO Y CATALOGACION DE LAS ESTRUCTURAS DE LAPILLI EN LAS ISLAS CANARIAS

ISLA Gran Canaria

LOCALIZACION

Nº DE IDENTIFICACION 77

HOJA E. 1:50.000 1.101

DENOMINACION. Montaña del Drago

ZONA. Moya

SERIE GEOLOGICA III

VALORACION 0

AREA Galdar

Nº DE ORDEN 19

CRITERIOS NO EXCLUYENTES

VISUALIZACION

ZONA TURISTICA SI NO VALOR 0

TAMAÑO 1.181.250 m³ VALOR 10

DISTANCIA CENTRO DE CONSUMO

BAJA MEDIA GRANDE VALOR 5

MORFOLOGIA

EROSIONADO SIN EROSIONAR VALOR 10

AISLADO EN GRUPO VALOR 10

CRITERIOS EXCLUYENTES

PARQUE Y ESPACIOS NATURALES PROTEGIDOS SI NO

ESTRUCTURAS DE TELECOMUNICACION SI NO

VEGETACION AUTOCTONA SI NO

ZONAS MILITARES SI NO

URBANIZACION SI NO

CULTIVOS SI NO

EXPLOTACION


SI NO INDICE DE EXPLOTABILIDAD 1

RESERVAS 1.181.250 m³

INDUSTRIA SI NO

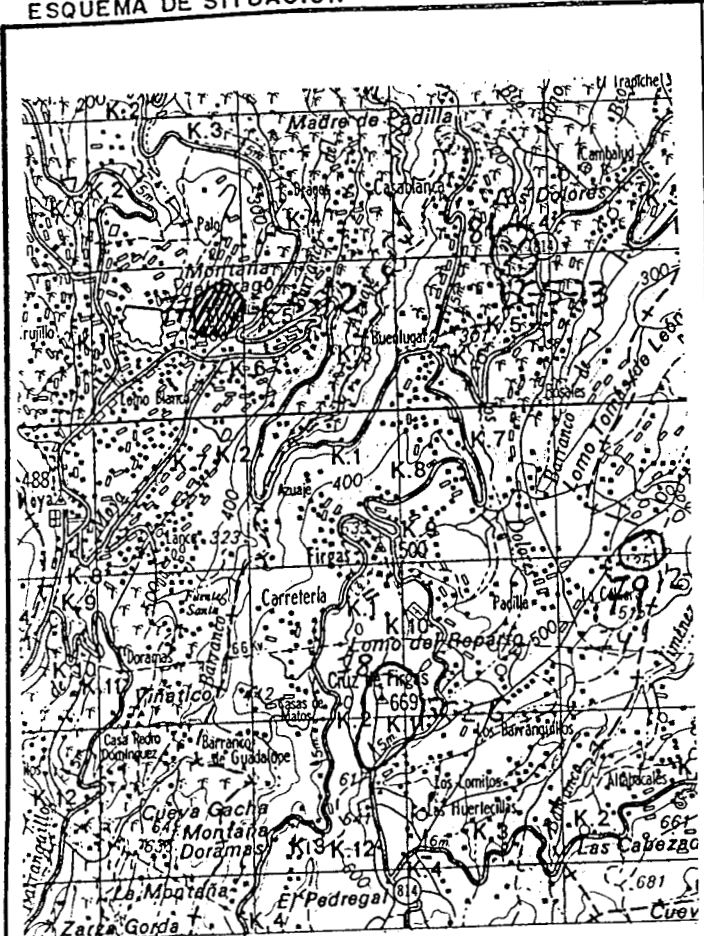
OBSERVACIONES. vértice geodésico de tercer orden

FOTO



ESQUEMA DE SITUACION

CORTE ESQUEMATICO



MINISTERIO DE INDUSTRIA Y ENERGIA
INSTITUTO GEOLOGICO Y MINERO DE ESPAÑA
INVENTARIO Y CATALOGACION DE LAS ESTRUCTURAS DE LAPILLI EN LAS ISLAS CANARIAS

ISLA

LOCALIZACION

Nº DE IDENTIFICACION

HOJA E. 1:50.000

DENOMINACION.

Cruz de Firgas

ZONA.

Firgas

SERIE GEOLOGICA

VALORACION

AREA

Nº DE ORDEN

CRITERIOS NO EXCLUYENTES

VISUALIZACION

ZONA TURISTICA

SI

NO

VALOR

TAMAÑO

VALOR

DISTANCIA CENTRO DE CONSUMO

BAJA

MEDIA

GRANDE

VALOR

MORFOLOGIA

EROSIONADO

SIN EROSIONAR

VALOR

AISLADO

EN GRUPO

VALOR

CRITERIOS EXCLUYENTES

PARQUE Y ESPACIOS NATURALES PROTEGIDOS

SI

NO

ESTRUCTURAS DE TELECOMUNICACION

SI

NO

VEGETACION AUTOCTONA

SI

NO

ZONAS MILITARES

SI

NO

URBANIZACION

SI

NO

CULTIVOS

SI

NO

EXPLOTACION

SI

NO

INDICE DE EXPLOTABILIDAD

RESERVAS

INDUSTRIA


SI

NO

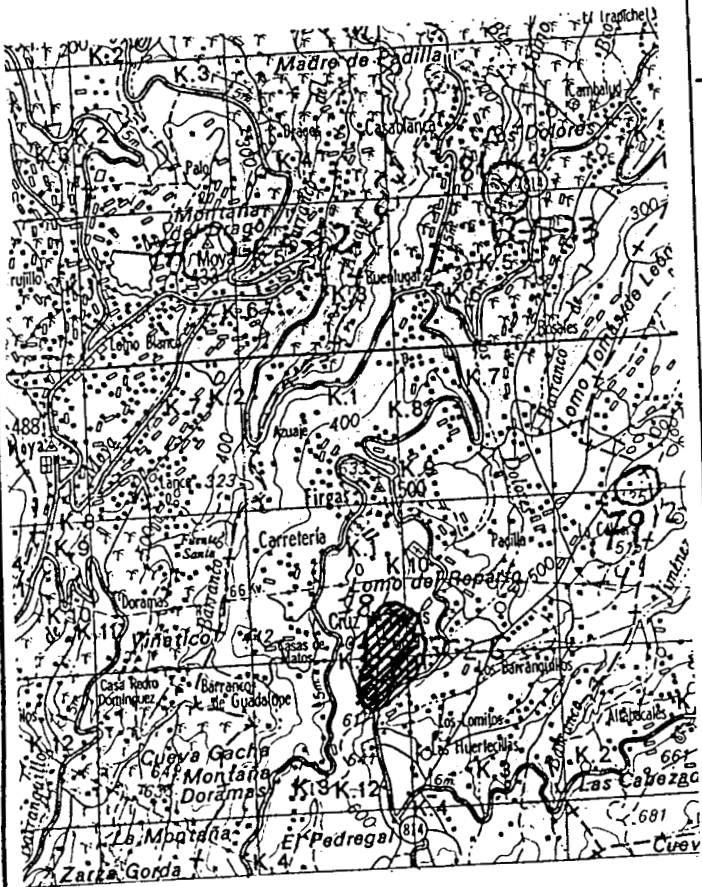
OBSERVACIONES.

Parador turismo en el cráter. V. geodésico de tercer orden

FOTO



ESQUEMA DE SITUACION



CORTE ESQUEMATICO



MINISTERIO DE INDUSTRIA Y ENERGIA
INSTITUTO GEOLOGICO Y MINERO DE ESPAÑA
INVENTARIO Y CATALOGACION DE LAS ESTRUCTURAS DE LAPILLI EN LAS ISLAS CANARIAS

ISLA

LOCALIZACION

Nº DE IDENTIFICACION

HOJA E. 1:50.000

DENOMINACION.

ZONA.

SERIE GEOLOGICA

VALORACION

AREA

Nº DE ORDEN

CRITERIOS NO EXCLUYENTES

VISUALIZACION

ZONA TURISTICA SI NO VALOR

TAMAÑO VALOR

DISTANCIA CENTRO DE CONSUMO

BAJA MEDIA GRANDE VALOR

MORFOLOGIA

EROSIONADO SIN EROSIONAR VALOR

AISLADO EN GRUPO VALOR

CRITERIOS EXCLUYENTES

PARQUE Y ESPACIOS NATURALES PROTEGIDOS SI NO

ESTRUCTURAS DE TELECOMUNICACION SI NO

VEGETACION AUTOCTONA SI NO

ZONAS MILITARES SI NO

URBANIZACION SI NO

CULTIVOS SI NO

EXPLOTACION


SI NO INDICE DE EXPLOTABILIDAD

RESERVAS

INDUSTRIA SI NO

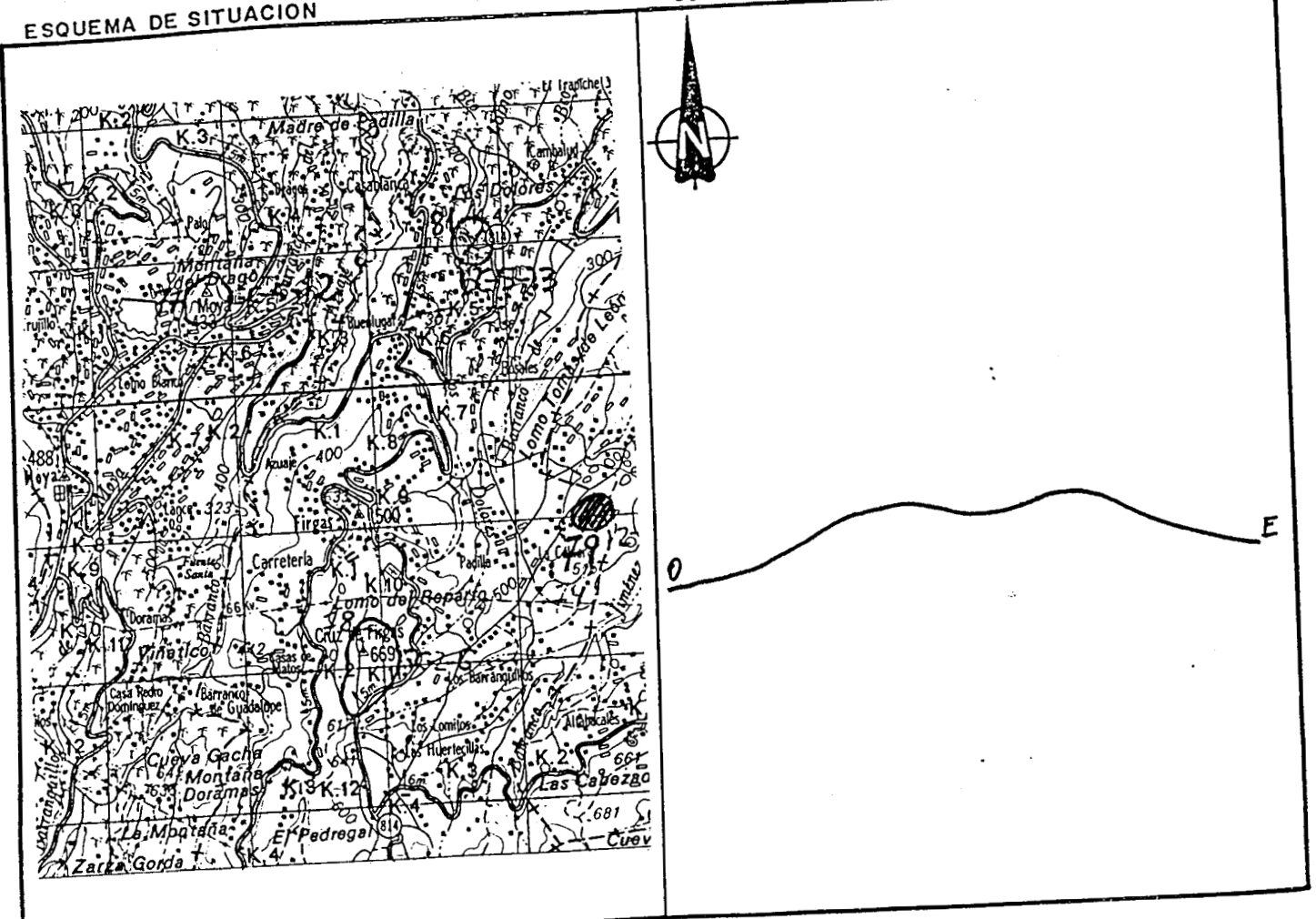
OBSERVACIONES.

FOTO



ESQUEMA DE SITUACION

CORTE ESQUEMATICO



MINISTERIO DE INDUSTRIA Y ENERGIA
INSTITUTO GEOLOGICO Y MINERO DE ESPAÑA
INVENTARIO Y CATALOGACION DE LAS ESTRUCTURAS DE LAPILLI EN LAS ISLAS CANARIAS

ISLA

LOCALIZACION

Nº DE IDENTIFICACION

HOJA E. 1:50.000

DENOMINACION.

ZONA.

SERIE GEOLOGICA

VALORACION

AREA

Nº DE ORDEN

CRITERIOS NO EXCLUYENTES

VISUALIZACION

ZONA TURISTICA

SI

NO

VALOR

TAMAÑO

VALOR

DISTANCIA CENTRO DE CONSUMO

BAJA

MEDIA

GRANDE

VALOR

MORFOLOGIA

EROSIONADO

SIN EROSIONAR

VALOR

AISLADO

EN GRUPO

VALOR

CRITERIOS EXCLUYENTES

PARQUE Y ESPACIOS NATURALES PROTEGIDOS

SI

NO

ESTRUCTURAS DE TELECOMUNICACION

SI

NO

VEGETACION AUTOCTONA

SI

NO

ZONAS MILITARES

SI

NO

URBANIZACION

SI

NO

CULTIVOS

SI

NO

EXPLOTACION

SI

NO

INDICE DE EXPLOTABILIDAD

RESERVAS

INDUSTRIA


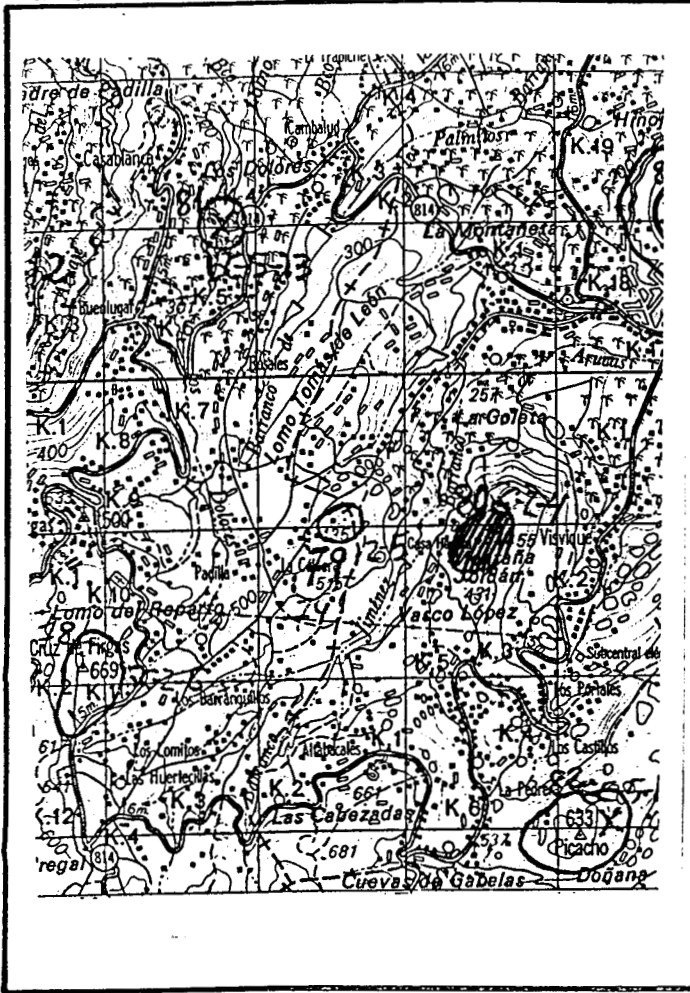
SI

NO


OBSERVACIONES.

ESQUEMA DE SITUACION

CORTE ESQUEMATICO



FOTO



MINISTERIO DE INDUSTRIA Y ENERGIA
INSTITUTO GEOLOGICO Y MINERO DE ESPAÑA
INVENTARIO Y CATALOGACION DE LAS ESTRUCTURAS DE LAPILLI EN LAS ISLAS CANARIAS

ISLA

LOCALIZACION

Nº DE IDENTIFICACION

HOJA E. 1:50.000

DENOMINACION. _____

ZONA.

SERIE GEOLOGICA

VALORACION

AREA

Nº DE ORDEN

CRITERIOS NO EXCLUYENTES

VISUALIZACION

ZONA TURISTICA

SI NO

VALOR

TAMAÑO

VALOR

DISTANCIA CENTRO DE CONSUMO

BAJA

MEDIA

GRANDE

VALOR

MORFOLOGIA

EROSIONADO

SIN EROSIONAR

VALOR

AISLADO

EN GRUPO

VALOR

CRITERIOS EXCLUYENTES

PARQUE Y ESPACIOS NATURALES PROTEGIDOS

SI

NO

ESTRUCTURAS DE TELECOMUNICACION

SI

NO

VEGETACION AUTOCTONA

SI

NO

ZONAS MILITARES

SI

NO

URBANIZACION

SI

NO

CULTIVOS

SI

NO

EXPLOTACION

SI

NO

INDICE DE EXPLOTABILIDAD

RESERVAS


INDUSTRIA

SI

NO

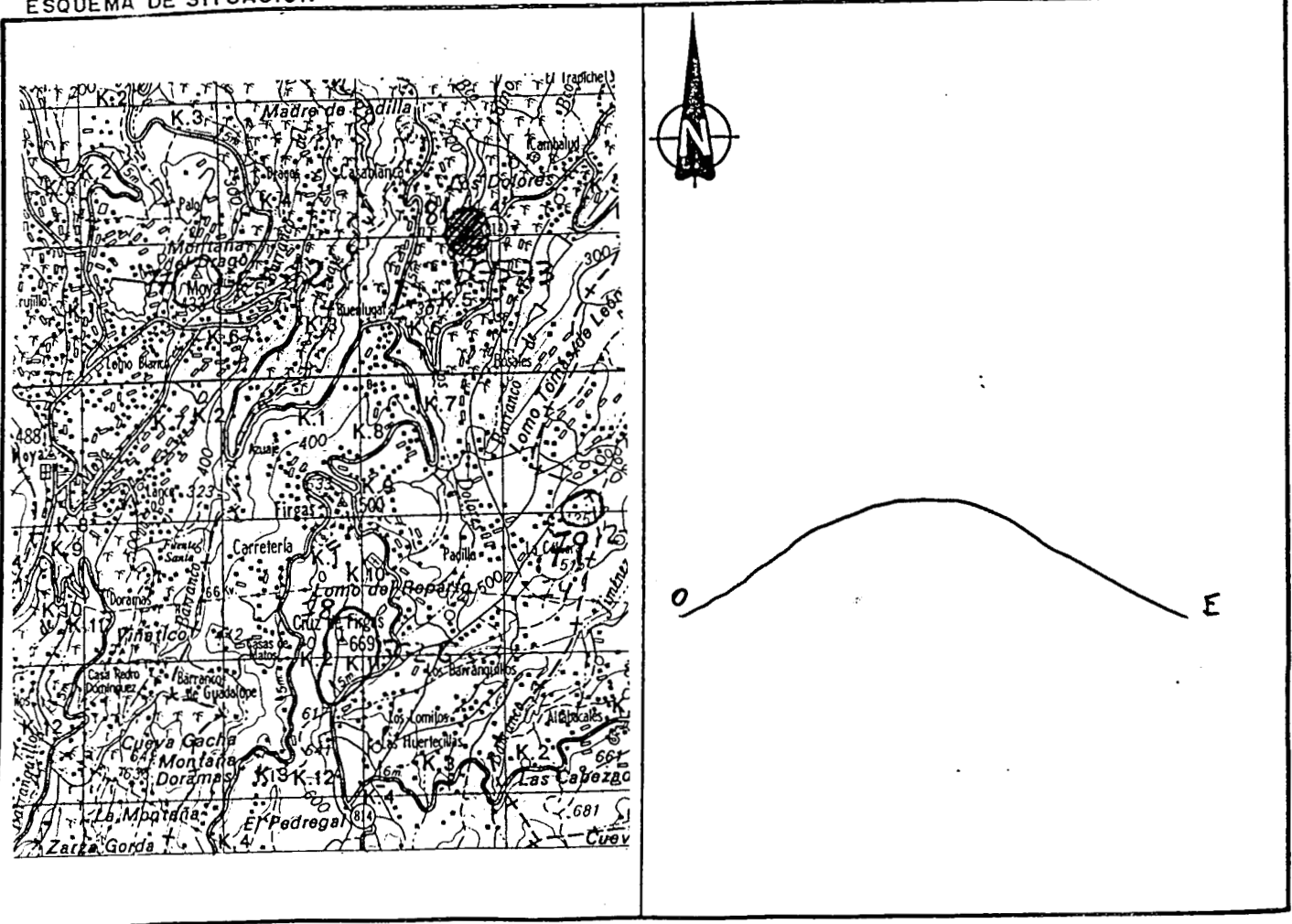
OBSERVACIONES. _____

FOTO



ESQUEMA DE SITUACION

CORTE ESQUEMATICO



MINISTERIO DE INDUSTRIA Y ENERGIA

INSTITUTO GEOLOGICO Y MINERO DE ESPAÑA

INVENTARIO Y CATALOGACION DE LAS ESTRUCTURAS DE LAPILLI EN LAS ISLAS CANARIAS

ISLA

LOCALIZACION

Nº DE IDENTIFICACION

HOJA E. 1:50.000

DENOMINACION.

Picacho

ZONA. Cuevas de Gavelas

SERIE GEOLOGICA

VALORACION

AREA

Nº DE ORDEN

CRITERIOS NO EXCLUYENTES

VISUALIZACION

ZONA TURISTICA

SI

NO

VALOR

TAMAÑO

VALOR

DISTANCIA CENTRO DE CONSUMO

BAJA

MEDIA

GRANDE

VALOR

MORFOLOGIA

EROSIONADO

SIN EROSIONAR

VALOR

AISLADO

EN GRUPO

VALOR

CRITERIOS EXCLUYENTES

PARQUE Y ESPACIOS NATURALES PROTEGIDOS

SI

NO

ESTRUCTURAS DE TELECOMUNICACION

SI

NO

VEGETACION AUTOCTONA

SI

NO

ZONAS MILITARES

SI

NO

URBANIZACION

SI

NO

CULTIVOS

SI

NO

EXPLOTACION

SI

NO

INDICE DE EXPLOTABILIDAD

RESERVAS

INDUSTRIA

SI

NO

OBSERVACIONES.

Centro cultural en la cumbre. V. geodésico de

tercer orden

MINISTERIO DE INDUSTRIA Y ENERGIA
INSTITUTO GEOLOGICO Y MINERO DE ESPAÑA

INVENTARIO Y CATALOGACION DE LAS ESTRUCTURAS DE LAPILLI EN LAS ISLAS CANARIAS

ISLA

LOCALIZACION

Nº DE IDENTIFICACION

HOJA E. 1:50.000

DENOMINACION.

ZONA.

SERIE GEOLOGICA

VALORACION

AREA

Nº DE ORDEN

CRITERIOS NO EXCLUYENTES

VISUALIZACION

ZONA TURISTICA

SI NO

VALOR

TAMAÑO

VALOR

DISTANCIA CENTRO DE CONSUMO

BAJA MEDIA GRANDE

VALOR

MORFOLOGIA

EROSIONADO SIN EROSIONAR

VALOR

AISLADO EN GRUPO

VALOR

CRITERIOS EXCLUYENTES

PARQUE Y ESPACIOS NATURALES PROTEGIDOS

SI NO

ESTRUCTURAS DE TELECOMUNICACION

SI NO

VEGETACION AUTOCTONA

SI NO

ZONAS MILITARES

SI NO

URBANIZACION

SI NO

CULTIVOS

SI NO

EXPLOTACION

SI NO

INDICE DE EXPLOTABILIDAD


RESERVAS

INDUSTRIA

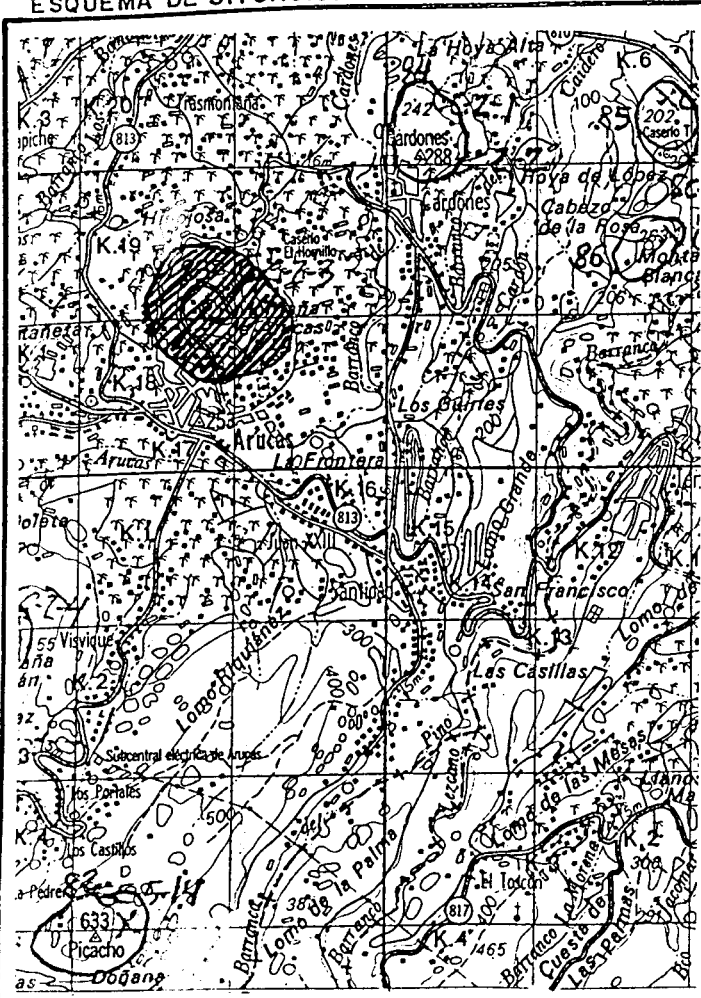
SI NO

OBSERVACIONES.

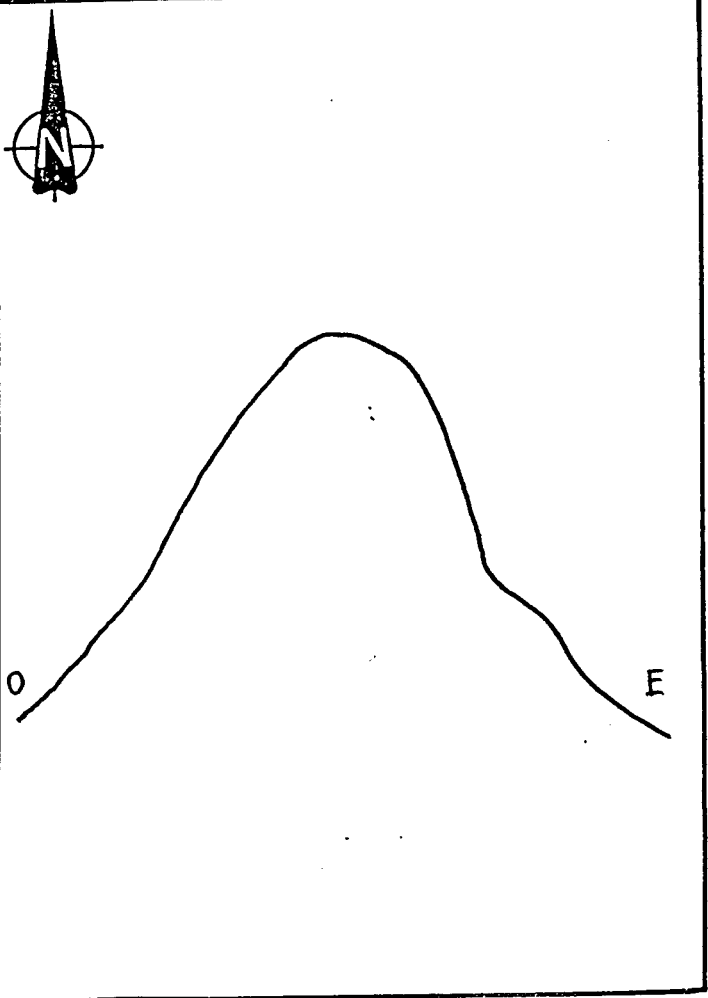
FOTO



ESQUEMA DE SITUACION



CORTE ESQUEMATICO



MINISTERIO DE INDUSTRIA Y ENERGIA
 INSTITUTO GEOLOGICO Y MINERO DE ESPAÑA
 INVENTARIO Y CATALOGACION DE LAS ESTRUCTURAS DE LAPILLI EN LAS ISLAS CANARIAS

ISLA Gran Canaria

LOCALIZACION

Nº DE IDENTIFICACION 84

HOJA E. 1:50.000 1.101
 DENOMINACION. Cardones
 ZONA. Cardones
 SERIE GEOLOGICA III

VALORACION 0 AREA Las Palmas Nº DE ORDEN 20

CRITERIOS NO EXCLUYENTES

VISUALIZACION

ZONA TURISTICA SI NO VALOR 0
 TAMAÑO 3.720.938 m² VALOR 5

DISTANCIA CENTRO DE CONSUMO

BAJA MEDIA GRANDE VALOR 10

MORFOLOGIA

EROSIONADO SIN EROSIONAR VALOR 0
 AISLADO EN GRUPO VALOR 10


CRITERIOS EXCLUYENTES

PARQUE Y ESPACIOS NATURALES PROTEGIDOS SI NO
 ESTRUCTURAS DE TELECOMUNICACION SI NO
 VEGETACION AUTOCTONA SI NO
 ZONAS MILITARES SI NO
 URBANIZACION SI NO
 CULTIVOS SI NO

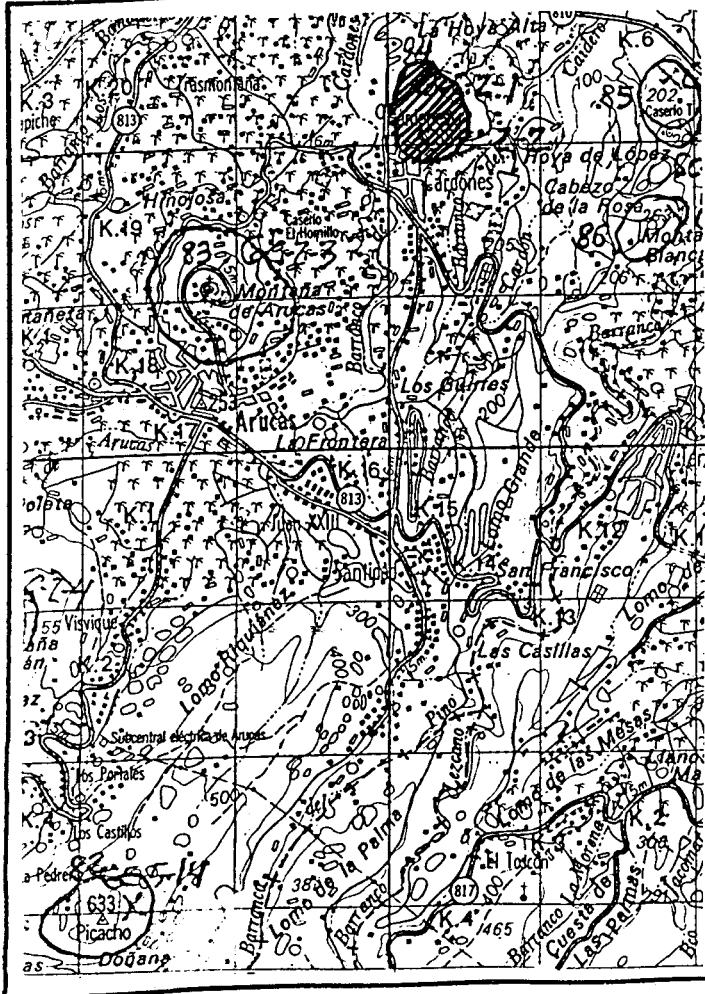
EXPLOTACION

SI NO INDICE DE EXPLOTABILIDAD 1'4
 RESERVAS 3.534.890 m²
 INDUSTRIA SI NO
 OBSERVACIONES. Vértice geodésico de tercer orden

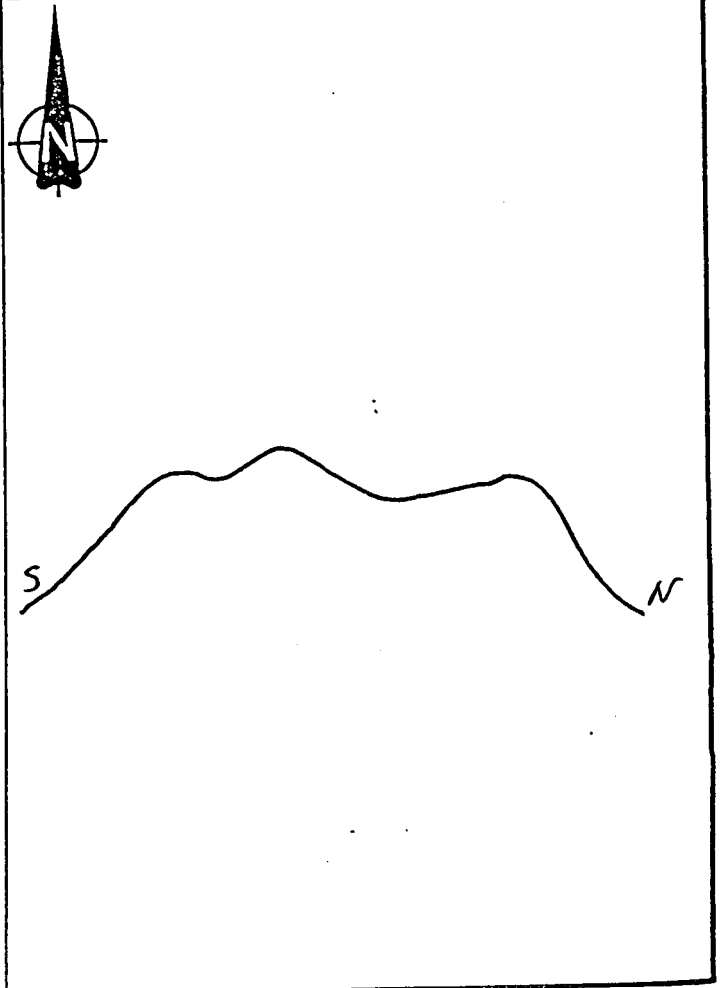
FOTO



ESQUEMA DE SITUACION



CORTE ESQUEMATICO



MINISTERIO DE INDUSTRIA Y ENERGIA

INSTITUTO GEOLOGICO Y MINERO DE ESPAÑA

INVENTARIO Y CATALOGACION DE LAS ESTRUCTURAS DE LAPILLI EN LAS ISLAS CANARIAS

ISLA

LOCALIZACION

Nº DE IDENTIFICACION

HOJA E. 1:50.000

DENOMINACION. _____

ZONA. Carretera Las Palmas-Galdar Km 5'5

SERIE GEOLOGICA

VALORACION

AREA

Nº DE ORDEN

CRITERIOS NO EXCLUYENTES

VISUALIZACION

ZONA TURISTICA

SI NO

VALOR

TAMAÑO

VALOR

DISTANCIA CENTRO DE CONSUMO

BAJA

MEDIA

GRANDE

VALOR

MORFOLOGIA

EROSIONADO

SIN EROSIONAR

VALOR

AISLADO

EN GRUPO

VALOR

CRITERIOS EXCLUYENTES

PARQUE Y ESPACIOS NATURALES PROTEGIDOS

SI

NO

ESTRUCTURAS DE TELECOMUNICACION

SI

NO

VEGETACION AUTOCTONA

SI

NO

ZONAS MILITARES

SI

NO

URBANIZACION

SI

NO

CULTIVOS

SI

NO

EXPLOTACION

SI

NO

INDICE DE EXPLOTABILIDAD

RESERVAS

INDUSTRIA


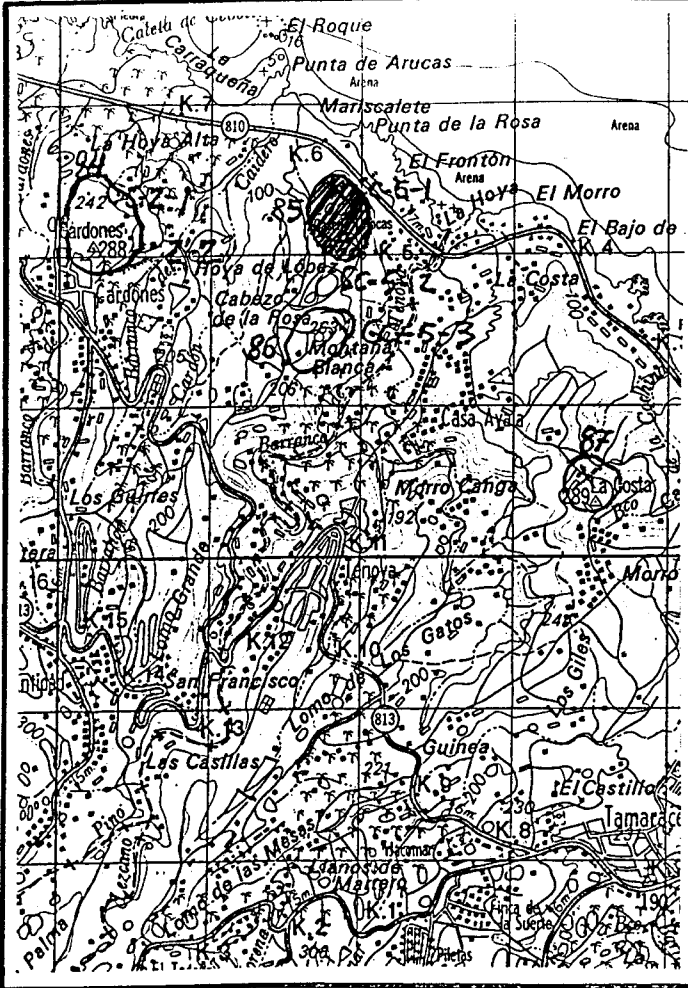
SI

NO


OBSERVACIONES. _____

ESQUEMA DE SITUACION

CORTE ESQUEMATICO



FOTO



MINISTERIO DE INDUSTRIA Y ENERGIA
INSTITUTO GEOLOGICO Y MINERO DE ESPAÑA
INVENTARIO Y CATALOGACION DE LAS ESTRUCTURAS DE LAPILLI EN LAS ISLAS CANARIAS

ISLA

LOCALIZACION

Nº DE IDENTIFICACION

HOJA E. 1:50.000

DENOMINACION.

Montaña Blanca

ZONA.

Barranco de Tenoya

SERIE GEOLOGICA

VALORACION

AREA

Nº DE ORDEN

CRITERIOS NO EXCLUYENTES

VISUALIZACION

ZONA TURISTICA

SI

NO

VALOR

TAMAÑO

VALOR

DISTANCIA CENTRO DE CONSUMO

BAJA

MEDIA

GRANDE

VALOR

MORFOLOGIA

EROSIONADO

SIN EROSIONAR

VALOR

AISLADO

EN GRUPO

VALOR

CRITERIOS EXCLUYENTES

PARQUE Y ESPACIOS NATURALES PROTEGIDOS

SI

NO

ESTRUCTURAS DE TELECOMUNICACION

SI

NO

VEGETACION AUTOCTONA

SI

NO

ZONAS MILITARES

SI

NO

URBANIZACION

SI

NO

CULTIVOS

SI

NO

EXPLOTACION

SI

NO

INDICE DE EXPLOTABILIDAD

RESERVAS

INDUSTRIA

SI

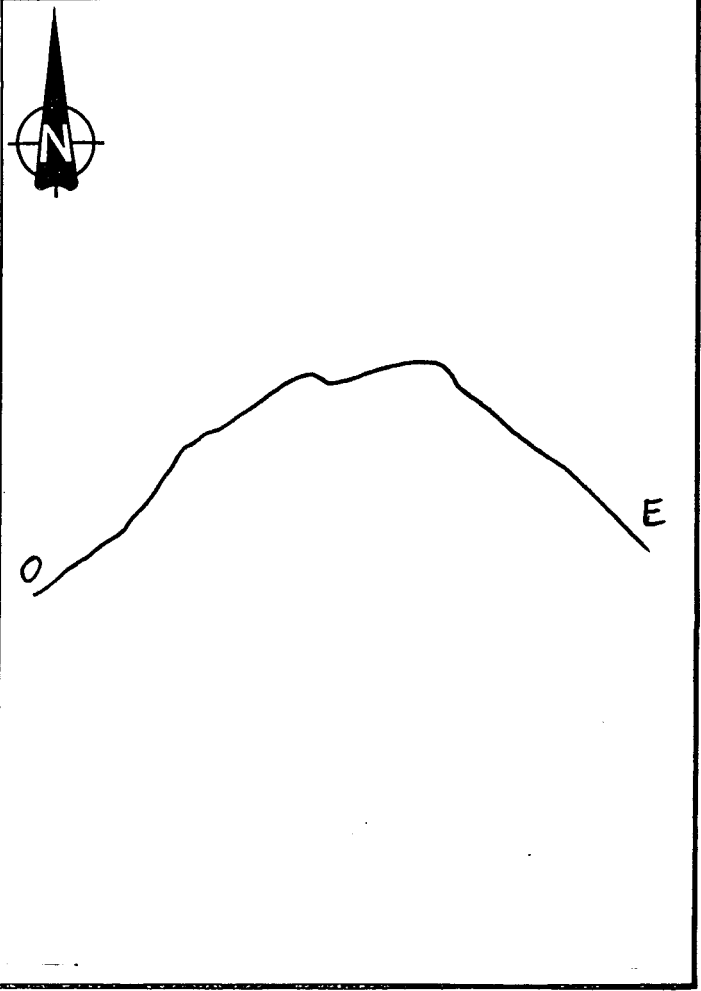
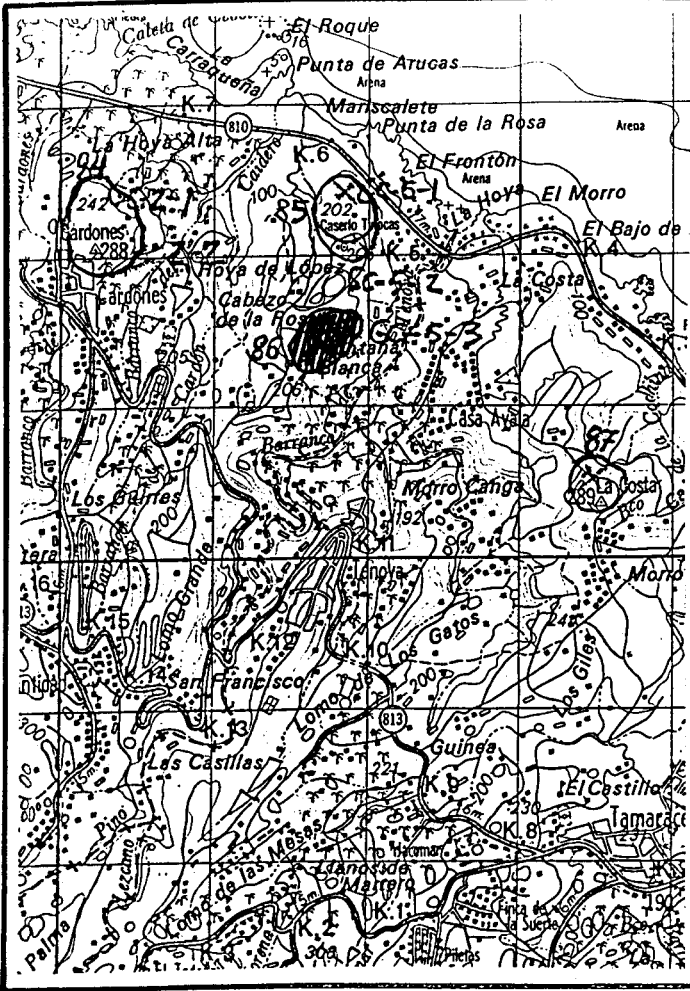
NO

OBSERVACIONES.


Tiene un aljibe en la zona superior

ESQUEMA DE SITUACION

CORTE ESQUEMATICO



FOTO



ISLA

LOCALIZACION

Nº DE IDENTIFICACION

HOJA E. 1:50.000

DENOMINACION.

ZONA.

SERIE GEOLOGICA

VALORACION

AREA

Nº DE ORDEN

CRITERIOS NO EXCLUYENTES

VISUALIZACION

ZONA TURISTICA SI NO VALOR

TAMAÑO VALOR

DISTANCIA CENTRO DE CONSUMO

BAJA MEDIA GRANDE VALOR

MORFOLOGIA

EROSIONADO SIN EROSIONAR VALOR

AISLADO EN GRUPO VALOR

CRITERIOS EXCLUYENTES

PARQUE Y ESPACIOS NATURALES PROTEGIDOS SI NO

ESTRUCTURAS DE TELECOMUNICACION SI NO

VEGETACION AUTOCTONA SI NO

ZONAS MILITARES SI NO

URBANIZACION SI NO

CULTIVOS SI NO

EXPLOTACION

SI NO INDICE DE EXPLOTABILIDAD


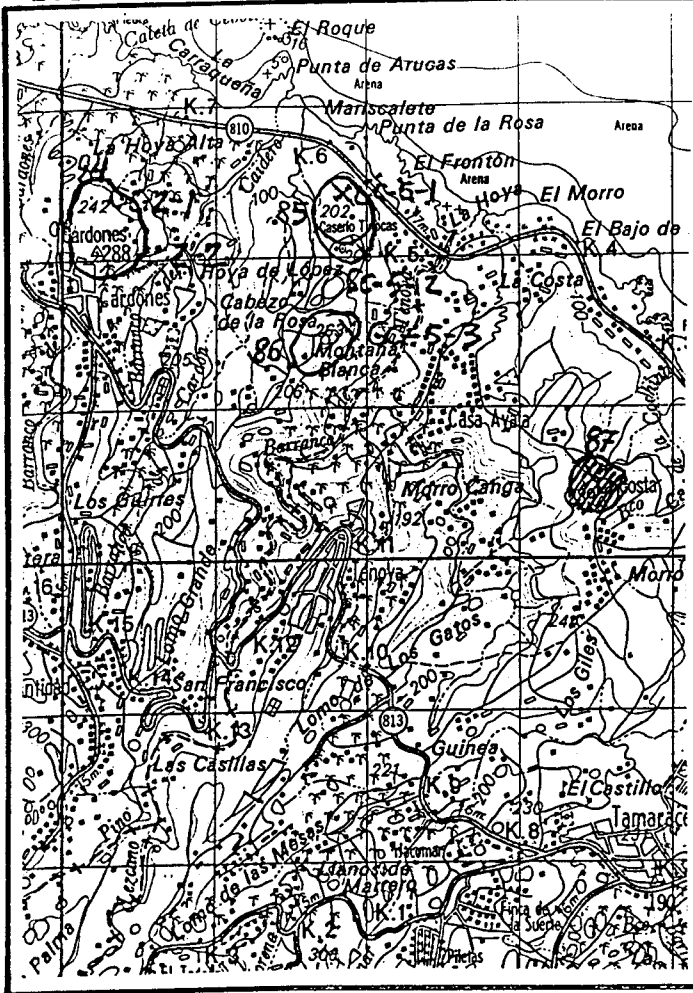
RESERVAS

INDUSTRIA SI NO


OBSERVACIONES. V. geodésico de tercer orden. Presencia de industria en él

ESQUEMA DE SITUACION

CORTE ESQUEMATICO



FOTO



MINISTERIO DE INDUSTRIA Y ENERGIA
INSTITUTO GEOLOGICO Y MINERO DE ESPAÑA
INVENTARIO Y CATALOGACION DE LAS ESTRUCTURAS DE LAPILLI EN LAS ISLAS CANARIAS

ISLA

LOCALIZACION

Nº DE IDENTIFICACION

HOJA E. 1:50.000

DENOMINACION.

Montaña Teheral

ZONA.

Barranco de la Majadilla

SERIE GEOLOGICA

VALORACION

AREA

Nº DE ORDEN

CRITERIOS NO EXCLUYENTES

VISUALIZACION

ZONA TURISTICA

SI

NO

VALOR

TAMAÑO

VALOR

DISTANCIA CENTRO DE CONSUMO

BAJA

MEDIA

GRANDE

VALOR

MORFOLOGIA

EROSIONADO

SIN EROSIONAR

VALOR

AISLADO

EN GRUPO

VALOR

CRITERIOS EXCLUYENTES

PARQUE Y ESPACIOS NATURALES PROTEGIDOS

SI

NO

ESTRUCTURAS DE TELECOMUNICACION

SI

NO

VEGETACION AUTOCTONA

SI

NO

ZONAS MILITARES

SI

NO

URBANIZACION

SI

NO

CULTIVOS

SI

NO

EXPLOTACION

SI

NO

INDICE DE EXPLOTABILIDAD

RESERVAS

INDUSTRIA

SI

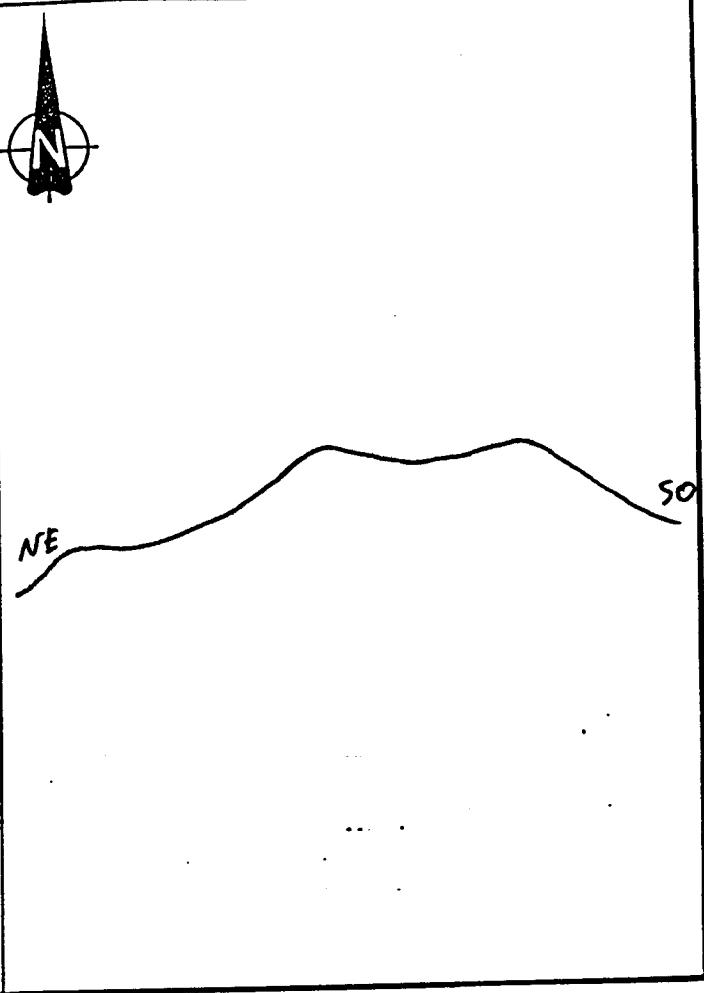
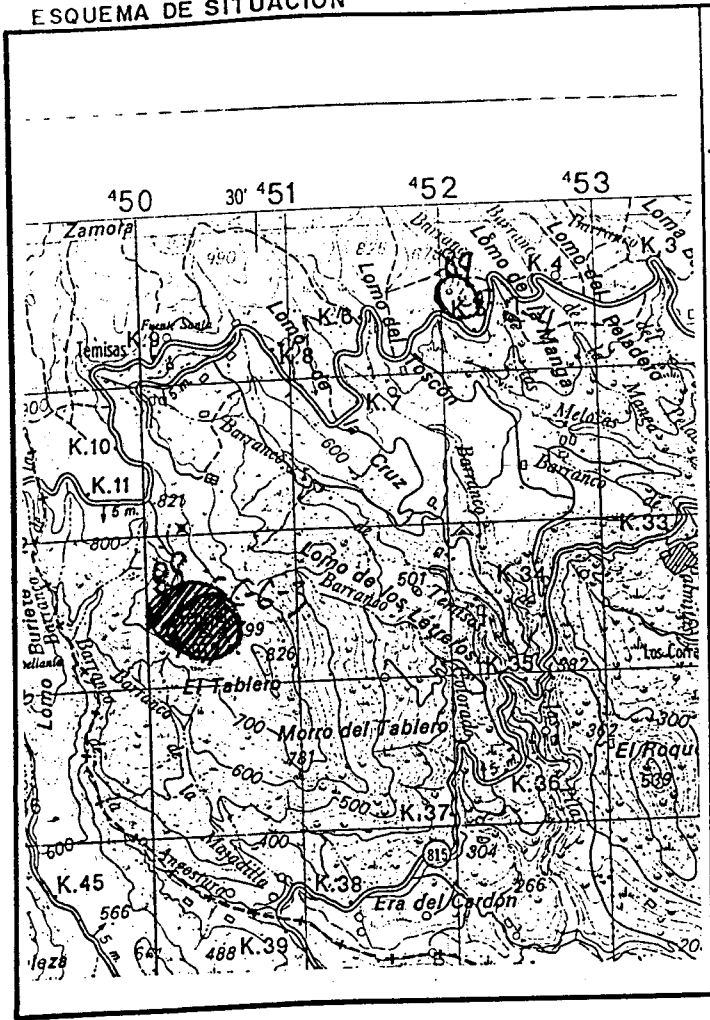
NO

OBSERVACIONES.


V. de geodésico de tercer orden

ESQUEMA DE SITUACION

CORTE ESQUEMATICO



FOTO



MINISTERIO DE INDUSTRIA Y ENERGIA
INSTITUTO GEOLOGICO Y MINERO DE ESPAÑA
INVENTARIO Y CATALOGACION DE LAS ESTRUCTURAS DE LAPILLI EN LAS ISLAS CANARIAS

ISLA

LOCALIZACION

Nº DE IDENTIFICACION

HOJA E. 1:50.000

DENOMINACION. _____

ZONA. Carretera Agüimes-Temisas Km 5

SERIE GEOLOGICA

VALORACION

AREA

Nº DE ORDEN

CRITERIOS NO EXCLUYENTES

VISUALIZACION

ZONA TURISTICA

SI NO

VALOR

TAMAÑO

VALOR

DISTANCIA CENTRO DE CONSUMO

BAJA

MEDIA

GRANDE

VALOR

MORFOLOGIA

EROSIONADO

SIN EROSIONAR

VALOR

AISLADO

EN GRUPO

VALOR

CRITERIOS EXCLUYENTES

PARQUE Y ESPACIOS NATURALES PROTEGIDOS

SI

NO

ESTRUCTURAS DE TELECOMUNICACION

SI

NO

VEGETACION AUTOCTONA

SI

NO

ZONAS MILITARES

SI

NO

URBANIZACION

SI

NO

CULTIVOS

SI

NO

EXPLOTACION

SI

NO

INDICE DE EXPLOTABILIDAD

RESERVAS

INDUSTRIA

SI

NO

OBSERVACIONES. _____

MINISTERIO DE INDUSTRIA Y ENERGIA
INSTITUTO GEOLOGICO Y MINERO DE ESPAÑA
INVENTARIO Y CATALOGACION DE LAS ESTRUCTURAS DE LAPILLI EN LAS ISLAS CANARIAS

ISLA

LOCALIZACION

Nº DE IDENTIFICACION

HOJA E. 1:50.000

DENOMINACION.

ZONA.

SERIE GEOLOGICA

VALORACION

AREA

Nº DE ORDEN

CRITERIOS NO EXCLUYENTES

VISUALIZACION

ZONA TURISTICA

SI

NO

VALOR

TAMAÑO

VALOR

DISTANCIA CENTRO DE CONSUMO

BAJA

MEDIA

GRANDE

VALOR

MORFOLOGIA

EROSIONADO

SIN EROSIONAR

VALOR

AISLADO

EN GRUPO

VALOR

CRITERIOS EXCLUYENTES

PARQUE Y ESPACIOS NATURALES PROTEGIDOS

SI

NO

ESTRUCTURAS DE TELECOMUNICACION

SI

NO

VEGETACION AUTOCTONA

SI

NO

ZONAS MILITARES

SI

NO

URBANIZACION

SI

NO

CULTIVOS

SI

NO

EXPLOTACION

SI

NO

INDICE DE EXPLOTABILIDAD

RESERVAS

INDUSTRIA

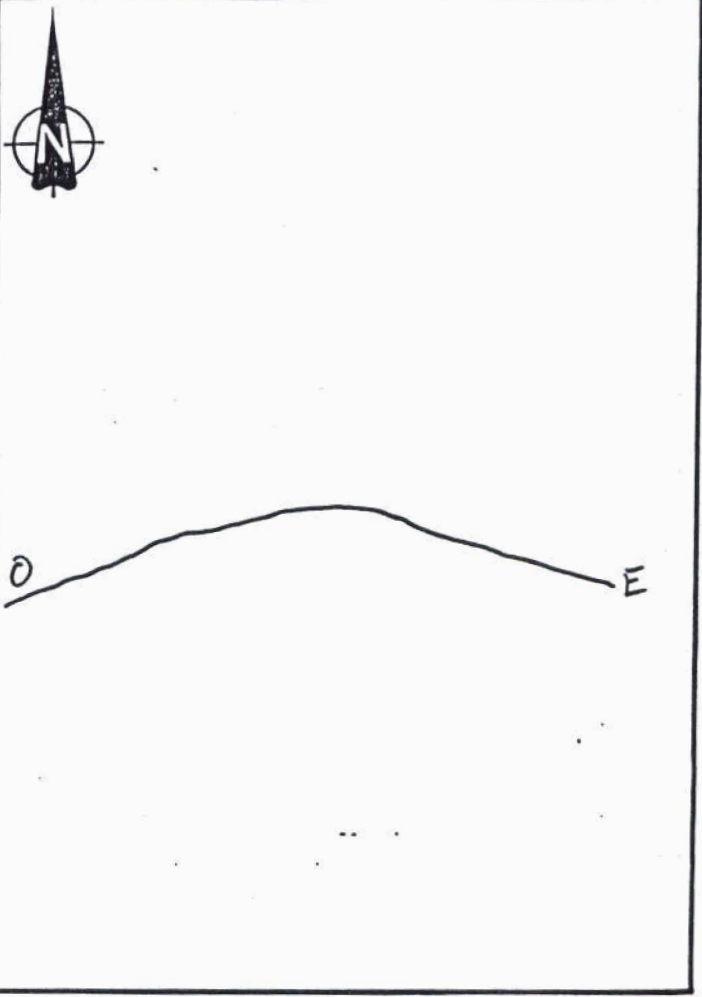
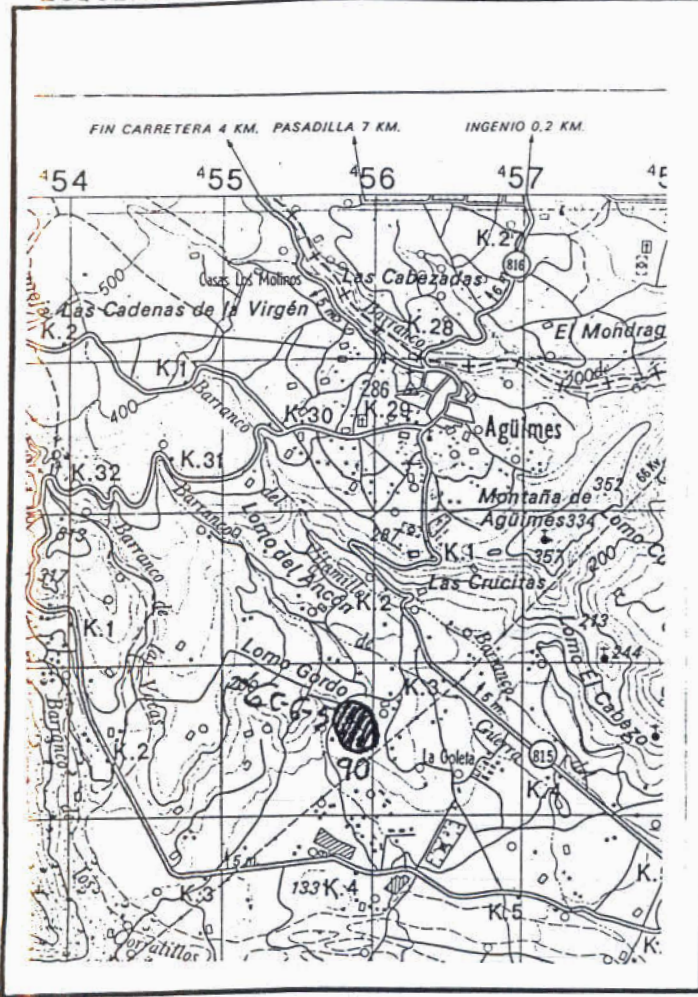
SI

NO

OBSERVACIONES.

ESQUEMA DE SITUACION

CORTE ESQUEMATICO



FOTO



ISLA

LOCALIZACION

Nº DE IDENTIFICACION

HOJA E. 1:50.000

DENOMINACION.

ZONA.

SERIE GEOLOGICA

VALORACION

AREA

Nº DE ORDEN

CRITERIOS NO EXCLUYENTES

VISUALIZACION

ZONA TURISTICA

SI NO

VALOR

TAMAÑO

VALOR

DISTANCIA CENTRO DE CONSUMO

BAJA

MEDIA

GRANDE

VALOR

MORFOLOGIA

EROSIONADO

SIN EROSIONAR

VALOR

AISLADO

EN GRUPO

VALOR

CRITERIOS EXCLUYENTES

PARQUE Y ESPACIOS NATURALES PROTEGIDOS

SI

NO

ESTRUCTURAS DE TELECOMUNICACION

SI

NO

VEGETACION AUTOCTONA

SI

NO

ZONAS MILITARES

SI

NO

URBANIZACION

SI

NO

CULTIVOS

SI

NO

EXPLOTACION

SI

NO

INDICE DE EXPLOTABILIDAD

RESERVAS

INDUSTRIA

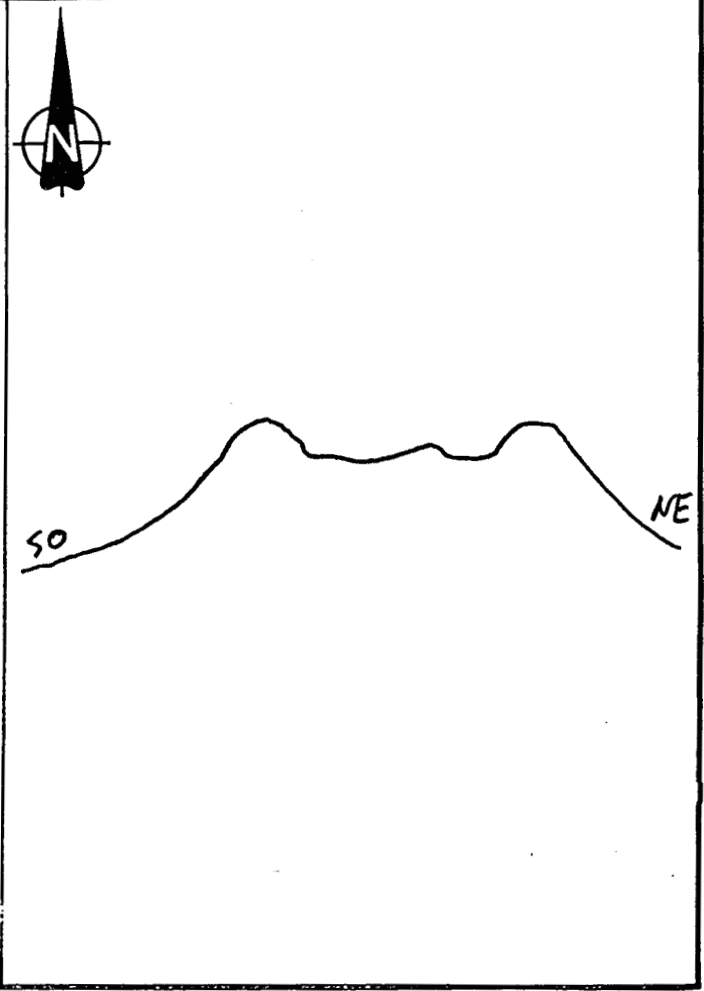
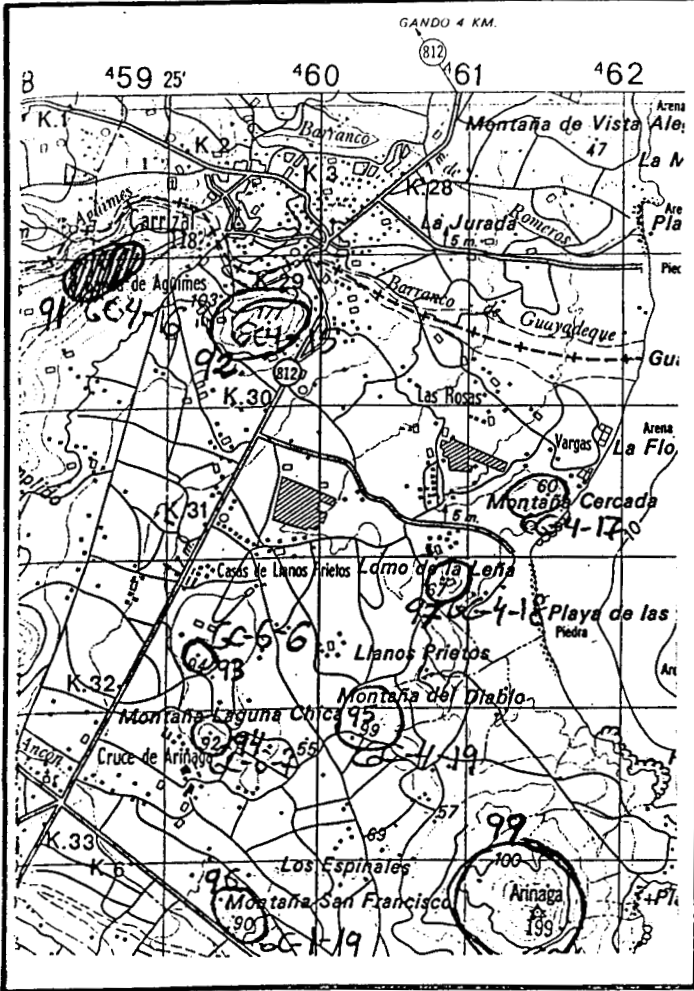
SI

NO


OBSERVACIONES.

ESQUEMA DE SITUACION

CORTE ESQUEMATICO



FOTO



MINISTERIO DE INDUSTRIA Y ENERGIA

INSTITUTO GEOLOGICO Y MINERO DE ESPAÑA

INVENTARIO Y CATALOGACION DE LAS ESTRUCTURAS DE LAPILLI EN LAS ISLAS CANARIAS

ISLA

LOCALIZACION

Nº DE IDENTIFICACION

HOJA E. 1:50.000

DENOMINACION.

ZONA.

SERIE GEOLOGICA

VALORACION

AREA

Nº DE ORDEN

CRITERIOS NO EXCLUYENTES

VISUALIZACION

ZONA TURISTICA

SI

NO

VALOR

TAMAÑO

VALOR

DISTANCIA CENTRO DE CONSUMO

BAJA

MEDIA

GRANDE

VALOR

MORFOLOGIA

EROSIONADO

SIN EROSIONAR

VALOR

AISLADO

EN GRUPO

VALOR

CRITERIOS EXCLUYENTES

PARQUE Y ESPACIOS NATURALES PROTEGIDOS

SI

NO

ESTRUCTURAS DE TELECOMUNICACION

SI

NO

VEGETACION AUTOCTONA

SI

NO

ZONAS MILITARES

SI

NO

URBANIZACION

SI

NO

CULTIVOS

SI

NO

EXPLOTACION

SI

NO

INDICE DE EXPLOTABILIDAD

RESERVAS

INDUSTRIA

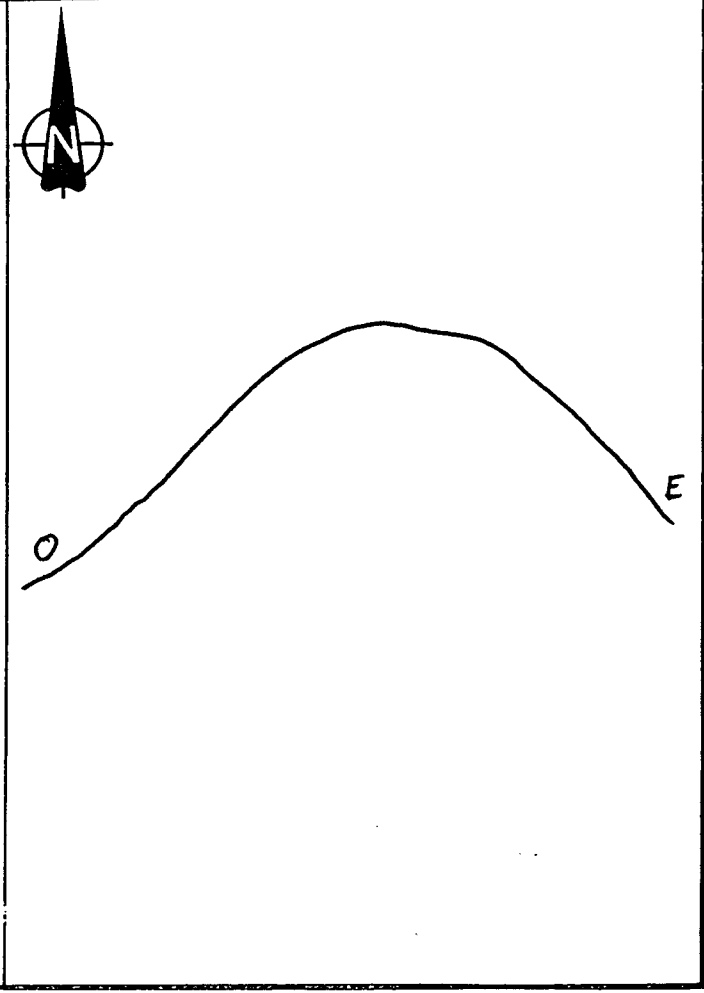
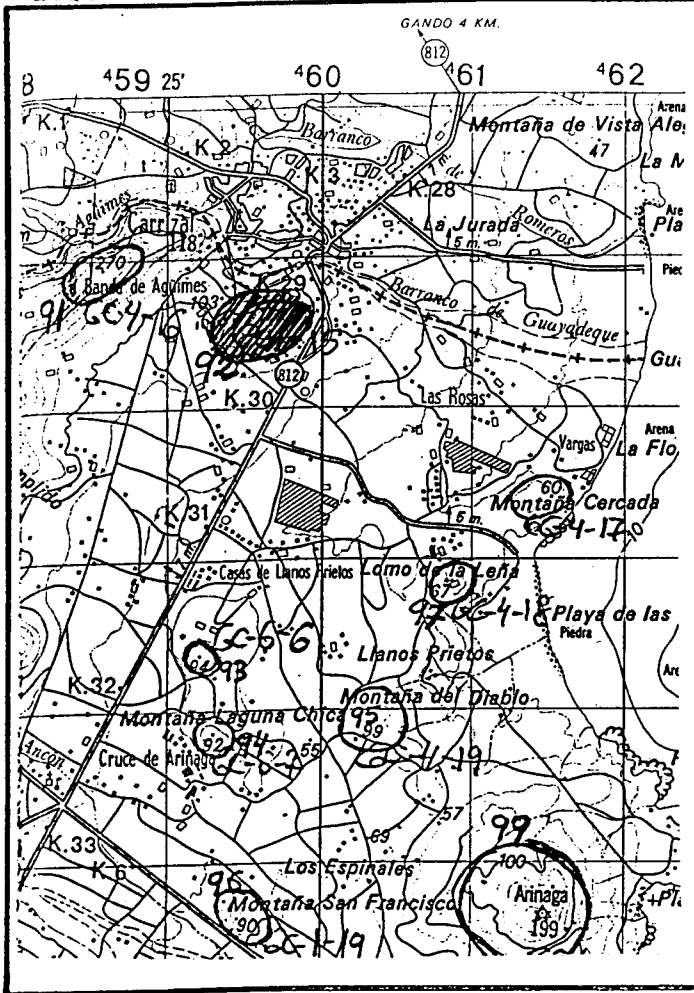
SI

NO


OBSERVACIONES.

ESQUEMA DE SITUACION

CORTE ESQUEMATICO



FOTO



MINISTERIO DE INDUSTRIA Y ENERGIA
INSTITUTO GEOLOGICO Y MINERO DE ESPAÑA
INVENTARIO Y CATALOGACION DE LAS ESTRUCTURAS DE LAPILLI EN LAS ISLAS CANARIAS

ISLA

LOCALIZACION

Nº DE IDENTIFICACION

HOJA E. 1:50.000

DENOMINACION. _____

ZONA. Sur de Carrizal

SERIE GEOLOGICA

VALORACION

AREA

Nº DE ORDEN

CRITERIOS NO EXCLUYENTES

VISUALIZACION

ZONA TURISTICA

SI NO

VALOR

TAMAÑO

VALOR

DISTANCIA CENTRO DE CONSUMO

BAJA

MEDIA

GRANDE

VALOR

MORFOLOGIA

EROSIONADO

SIN EROSIONAR

VALOR

AISLADO

EN GRUPO

VALOR

CRITERIOS EXCLUYENTES

PARQUE Y ESPACIOS NATURALES PROTEGIDOS

SI

NO

ESTRUCTURAS DE TELECOMUNICACION

SI

NO

VEGETACION AUTOCTONA

SI

NO

ZONAS MILITARES

SI

NO

URBANIZACION

SI

NO

CULTIVOS

SI

NO

EXPLOTACION

SI

NO

INDICE DE EXPLOTABILIDAD

RESERVAS

INDUSTRIA

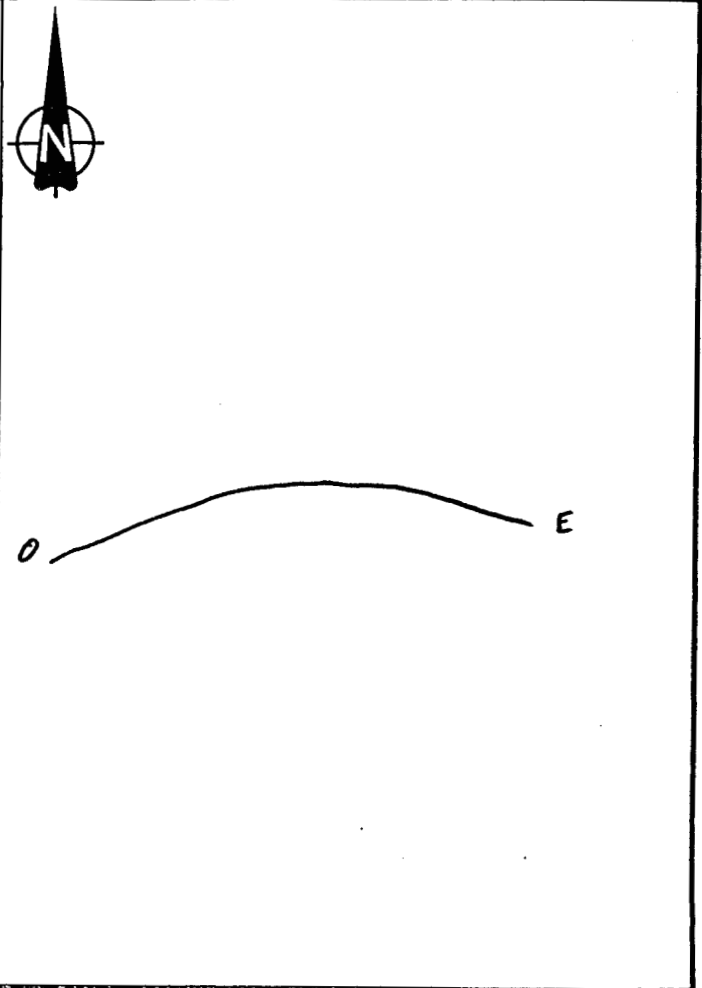
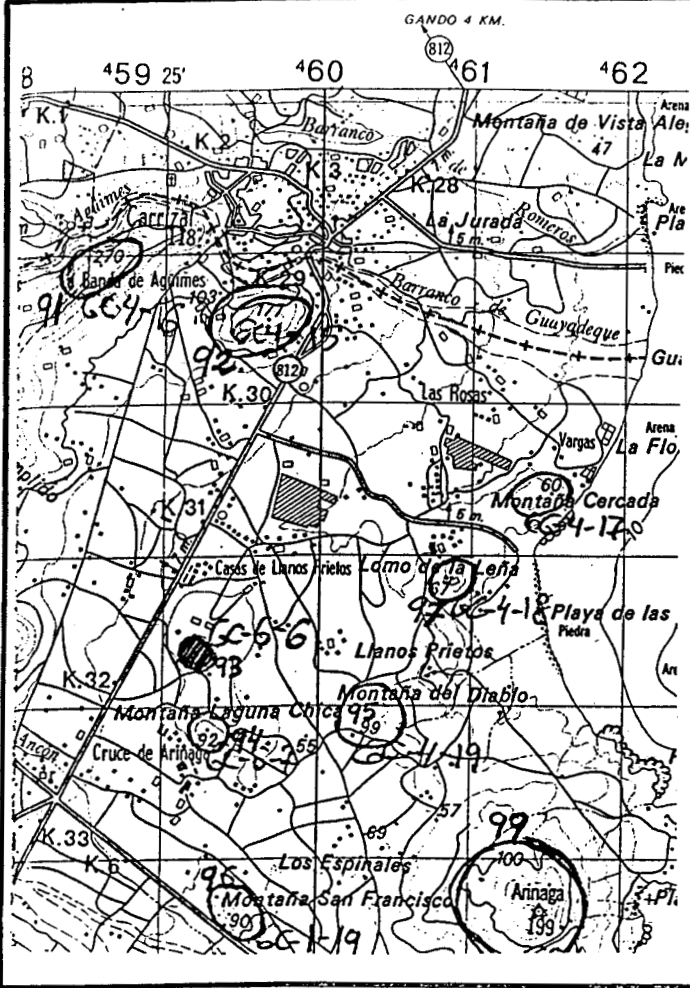
SI

NO


OBSERVACIONES. _____

ESQUEMA DE SITUACION

CORTE ESQUEMATICO



FOTO



MINISTERIO DE INDUSTRIA Y ENERGIA

INSTITUTO GEOLOGICO Y MINERO DE ESPAÑA

INVENTARIO Y CATALOGACION DE LAS ESTRUCTURAS DE LAPILLI EN LAS ISLAS CANARIAS

ISLA

LOCALIZACION

Nº DE IDENTIFICACION

HOJA E. 1:50.000

DENOMINACION.

ZONA.

SERIE GEOLOGICA

VALORACION

AREA

Nº DE ORDEN

CRITERIOS NO EXCLUYENTES

VISUALIZACION

ZONA TURISTICA

SI NO

VALOR

TAMAÑO

VALOR

DISTANCIA CENTRO DE CONSUMO

BAJA MEDIA GRANDE

VALOR

MORFOLOGIA

EROSIONADO SIN EROSIONAR

VALOR

AISLADO EN GRUPO

VALOR

CRITERIOS EXCLUYENTES

PARQUE Y ESPACIOS NATURALES PROTEGIDOS SI NO

ESTRUCTURAS DE TELECOMUNICACION SI NO

VEGETACION AUTOCTONA SI NO

ZONAS MILITARES SI NO

URBANIZACION SI NO

CULTIVOS SI NO

EXPLOTACION

SI NO

INDICE DE EXPLOTABILIDAD

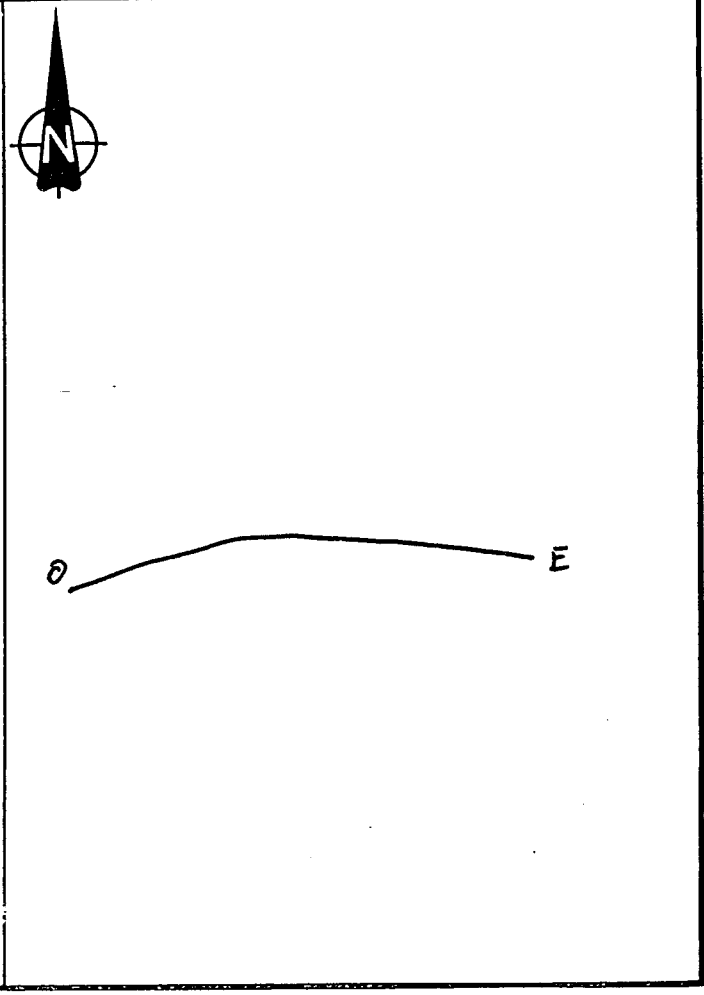
RESERVAS

INDUSTRIA SI NO


OBSERVACIONES.

ESQUEMA DE SITUACION

CORTE ESQUEMATICO



FOTO



ISLA

LOCALIZACION

Nº DE IDENTIFICACION

HOJA E. 1:50.000

DENOMINACION.

Montaña del Diablo

ZONA.

SERIE GEOLOGICA

VALORACION

AREA

Nº DE ORDEN

CRITERIOS NO EXCLUYENTES

VISUALIZACION

ZONA TURISTICA

SI

NO

VALOR

TAMAÑO

VALOR

DISTANCIA CENTRO DE CONSUMO

BAJA

MEDIA

GRANDE

VALOR

MORFOLOGIA

EROSIONADO

SIN EROSIONAR

VALOR

AISLADO

EN GRUPO

VALOR

CRITERIOS EXCLUYENTES

PARQUE Y ESPACIOS NATURALES PROTEGIDOS

SI

NO

ESTRUCTURAS DE TELECOMUNICACION

SI

NO

VEGETACION AUTOCTONA

SI

NO

ZONAS MILITARES

SI

NO

URBANIZACION

SI

NO

CULTIVOS

SI

NO

EXPLOTACION

SI

NO

INDICE DE EXPLOTABILIDAD

RESERVAS


INDUSTRIA

SI

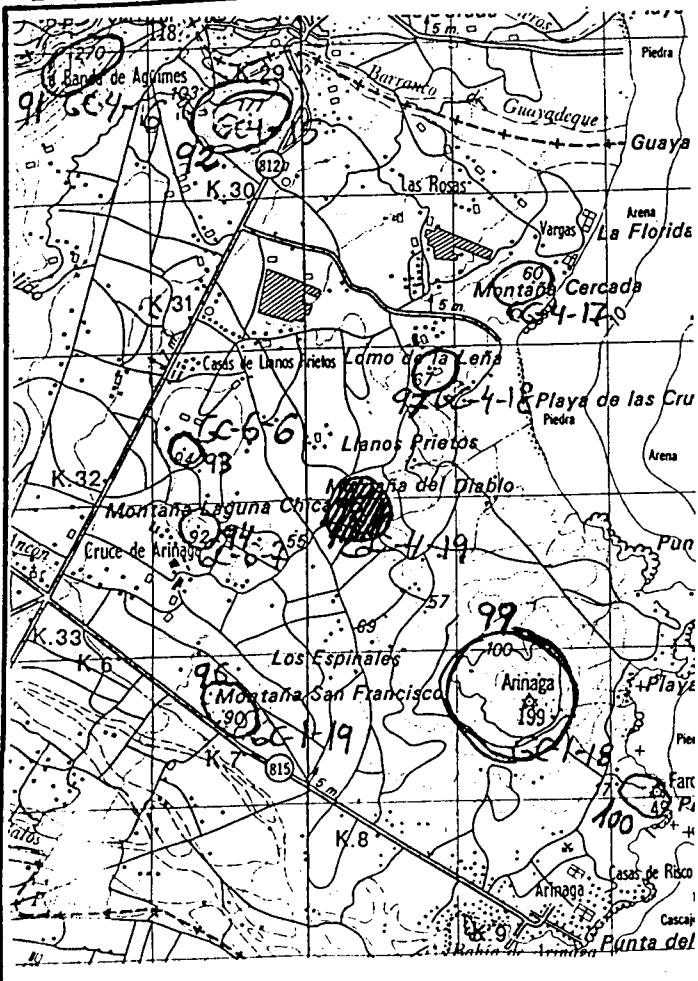
NO

OBSERVACIONES.

FOTO



ESQUEMA DE SITUACION



CORTE ESQUEMATICO



MINISTERIO DE INDUSTRIA Y ENERGIA

INSTITUTO GEOLOGICO Y MINERO DE ESPAÑA

INVENTARIO Y CATALOGACION DE LAS ESTRUCTURAS DE LAPILLI EN LAS ISLAS CANARIAS

ISLA

LOCALIZACION

Nº DE IDENTIFICACION

HOJA E. 1:50.000

DENOMINACION.

ZONA.

SERIE GEOLOGICA

VALORACION

AREA

Nº DE ORDEN

CRITERIOS NO EXCLUYENTES

VISUALIZACION

ZONA TURISTICA

SI

NO

VALOR

TAMAÑO

VALOR

DISTANCIA CENTRO DE CONSUMO

BAJA

MEDIA

GRANDE

VALOR

MORFOLOGIA

EROSIONADO

SIN EROSIONAR

VALOR

AISLADO

EN GRUPO

VALOR

CRITERIOS EXCLUYENTES

PARQUE Y ESPACIOS NATURALES PROTEGIDOS

SI

NO

ESTRUCTURAS DE TELECOMUNICACION

SI

NO

VEGETACION AUTOCTONA

SI

NO

ZONAS MILITARES

SI

NO

URBANIZACION

SI

NO

CULTIVOS

SI

NO

EXPLOTACION

SI

NO

INDICE DE EXPLOTABILIDAD

RESERVAS


INDUSTRIA

SI

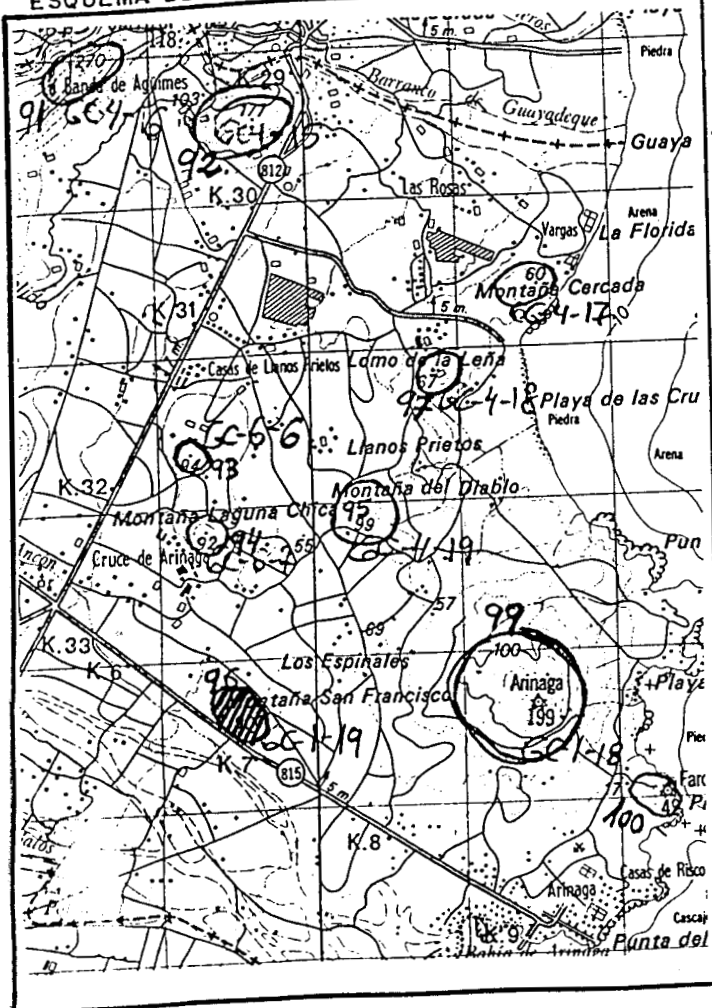
NO

OBSERVACIONES.

FOTO



ESQUEMA DE SITUACION



CORTE ESQUEMATICO



MINISTERIO DE INDUSTRIA Y ENERGIA
INSTITUTO GEOLOGICO Y MINERO DE ESPAÑA

INVENTARIO Y CATALOGACION DE LAS ESTRUCTURAS DE LAPILLI EN LAS ISLAS CANARIAS

ISLA

LOCALIZACION

Nº DE IDENTIFICACION

HOJA E. 1:50.000

DENOMINACION.

Lomo de la Leña

ZONA.

Llanos Prietos

SERIE GEOLOGICA

VALORACION

AREA

Nº DE ORDEN

CRITERIOS NO EXCLUYENTES

VISUALIZACION

ZONA TURISTICA

SI

NO

VALOR

TAMAÑO

VALOR

DISTANCIA CENTRO DE CONSUMO

BAJA

MEDIA

GRANDE

VALOR

MORFOLOGIA

EROSIONADO

SIN EROSIONAR

VALOR

AISLADO

EN GRUPO

VALOR

CRITERIOS EXCLUYENTES

PARQUE Y ESPACIOS NATURALES PROTEGIDOS

SI

NO

ESTRUCTURAS DE TELECOMUNICACION

SI

NO

VEGETACION AUTOCTONA

SI

NO

ZONAS MILITARES

SI

NO

URBANIZACION

SI

NO

CULTIVOS

SI

NO

EXPLOTACION

SI

NO

INDICE DE EXPLOTABILIDAD

RESERVAS

INDUSTRIA

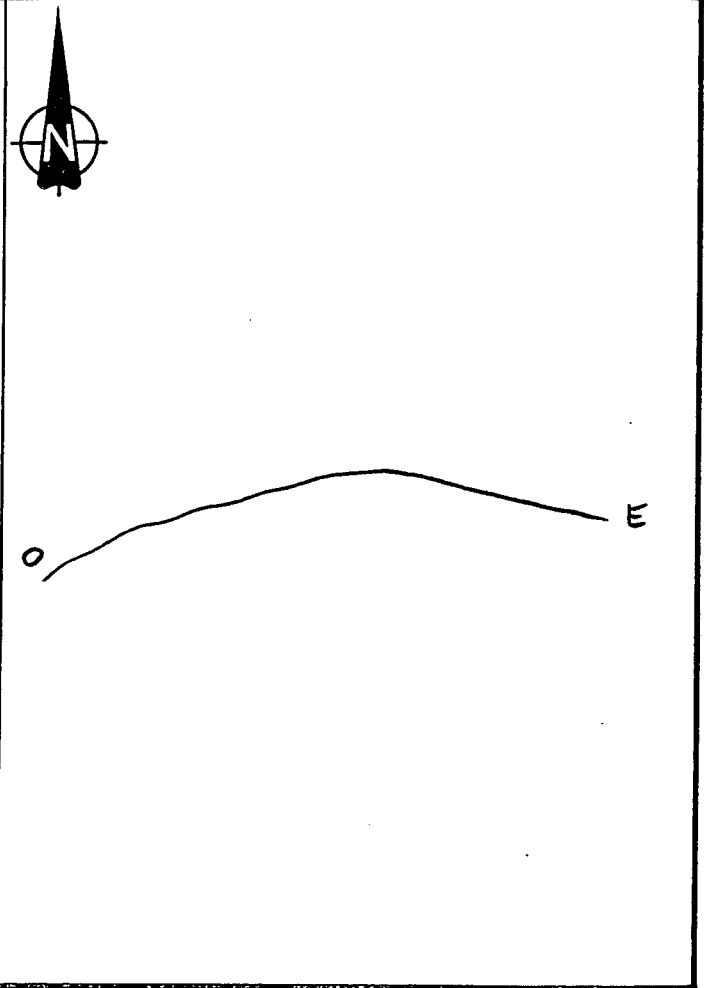
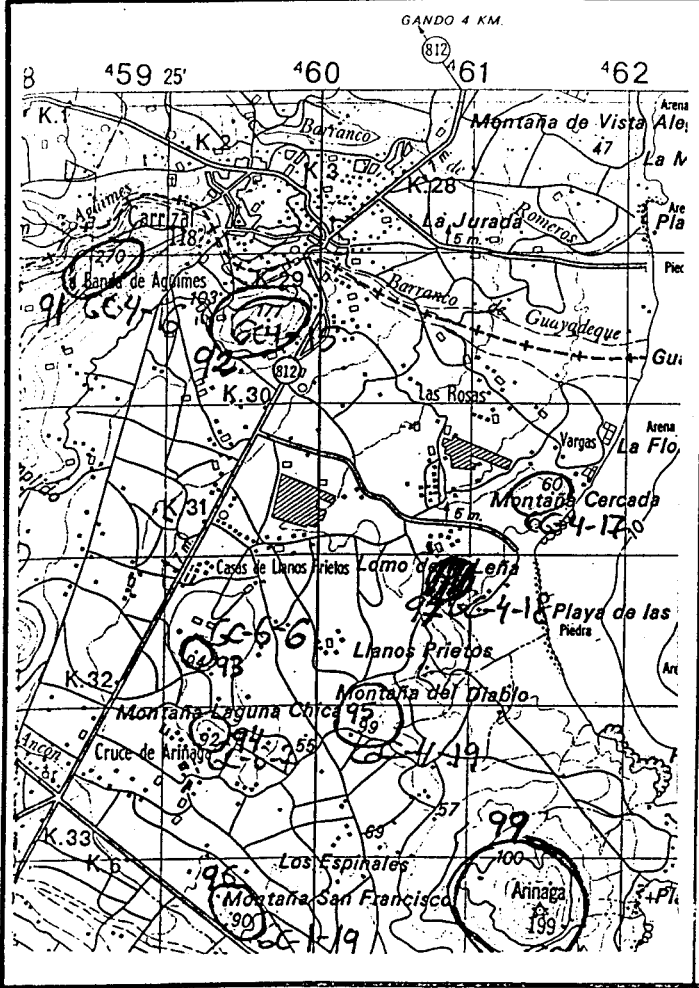
SI

NO


OBSERVACIONES.

ESQUEMA DE SITUACION

CORTE ESQUEMATICO



FOTO



MINISTERIO DE INDUSTRIA Y ENERGIA
INSTITUTO GEOLOGICO Y MINERO DE ESPAÑA

INVENTARIO Y CATALOGACION DE LAS ESTRUCTURAS DE LAPILLI EN LAS ISLAS CANARIAS

ISLA

LOCALIZACION

Nº DE IDENTIFICACION

HOJA E. 1:50.000

DENOMINACION.

ZONA.

SERIE GEOLOGICA

VALORACION

AREA

Nº DE ORDEN

CRITERIOS NO EXCLUYENTES

VISUALIZACION

ZONA TURISTICA

SI NO

VALOR

TAMAÑO

VALOR

DISTANCIA CENTRO DE CONSUMO

BAJA

MEDIA

GRANDE

VALOR

MORFOLOGIA

EROSIONADO

SIN EROSIONAR

VALOR

AISLADO

EN GRUPO

VALOR

CRITERIOS EXCLUYENTES

PARQUE Y ESPACIOS NATURALES PROTEGIDOS

SI

NO

ESTRUCTURAS DE TELECOMUNICACION

SI

NO

VEGETACION AUTOCTONA

SI

NO

ZONAS MILITARES

SI

NO

URBANIZACION

SI

NO

CULTIVOS

SI

NO

EXPLOTACION

SI

NO

INDICE DE EXPLOTABILIDAD

RESERVAS


INDUSTRIA

SI

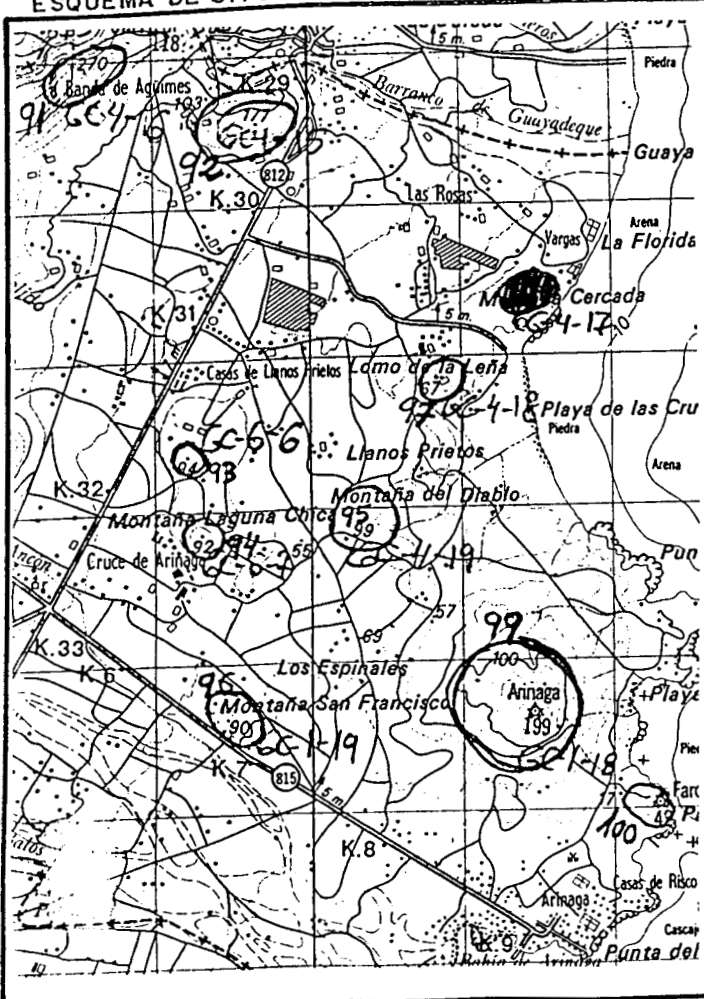
NO

OBSERVACIONES.

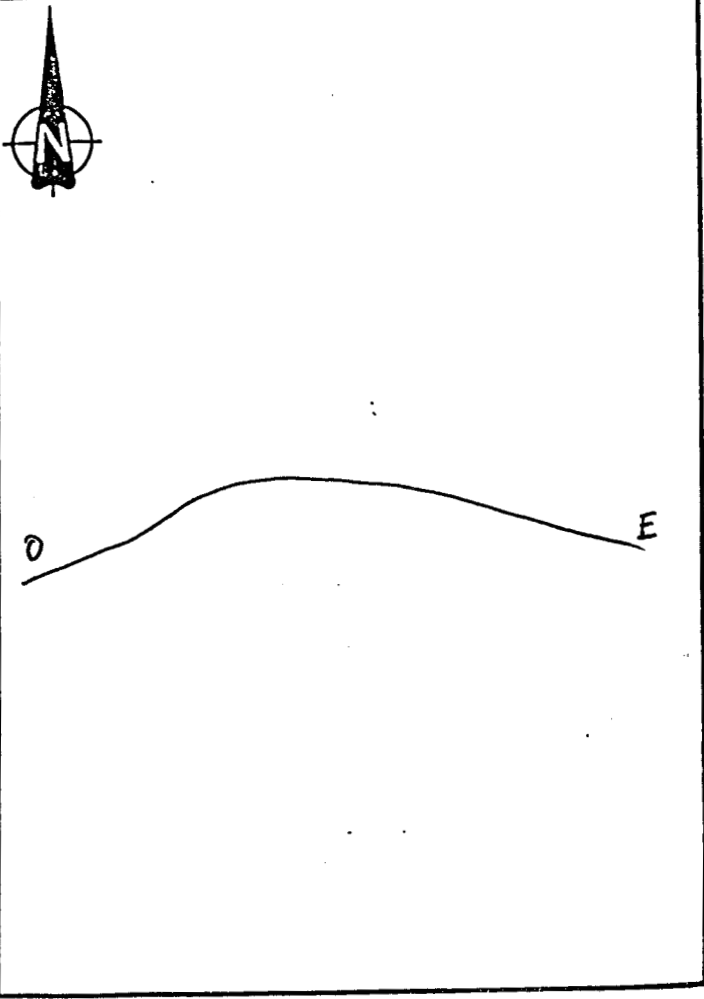
FOTO



ESQUEMA DE SITUACION



CORTE ESQUEMATICO



MINISTERIO DE INDUSTRIA Y ENERGIA

INSTITUTO GEOLOGICO Y MINERO DE ESPAÑA

INVENTARIO Y CATALOGACION DE LAS ESTRUCTURAS DE LAPILLI EN LAS ISLAS CANARIAS

ISLA

LOCALIZACION

Nº DE IDENTIFICACION

HOJA E. 1:50.000

DENOMINACION.

Arinaga

ZONA.

Arinaga

SERIE GEOLOGICA

VALORACION

AREA

Nº DE ORDEN

CRITERIOS NO EXCLUYENTES

VISUALIZACION

ZONA TURISTICA

SI

NO

VALOR

TAMAÑO

VALOR

DISTANCIA CENTRO DE CONSUMO

BAJA

MEDIA

GRANDE

VALOR

MORFOLOGIA

EROSIONADO

SIN EROSIONAR

VALOR

AISLADO

EN GRUPO

VALOR

CRITERIOS EXCLUYENTES

PARQUE Y ESPACIOS NATURALES PROTEGIDOS

SI

NO

ESTRUCTURAS DE TELECOMUNICACION

SI

NO

VEGETACION AUTOCTONA

SI

NO

ZONAS MILITARES

SI

NO

URBANIZACION

SI

NO

CULTIVOS

SI

NO

EXPLOTACION

SI

NO

INDICE DE EXPLOTABILIDAD

RESERVAS

INDUSTRIA


SI

NO

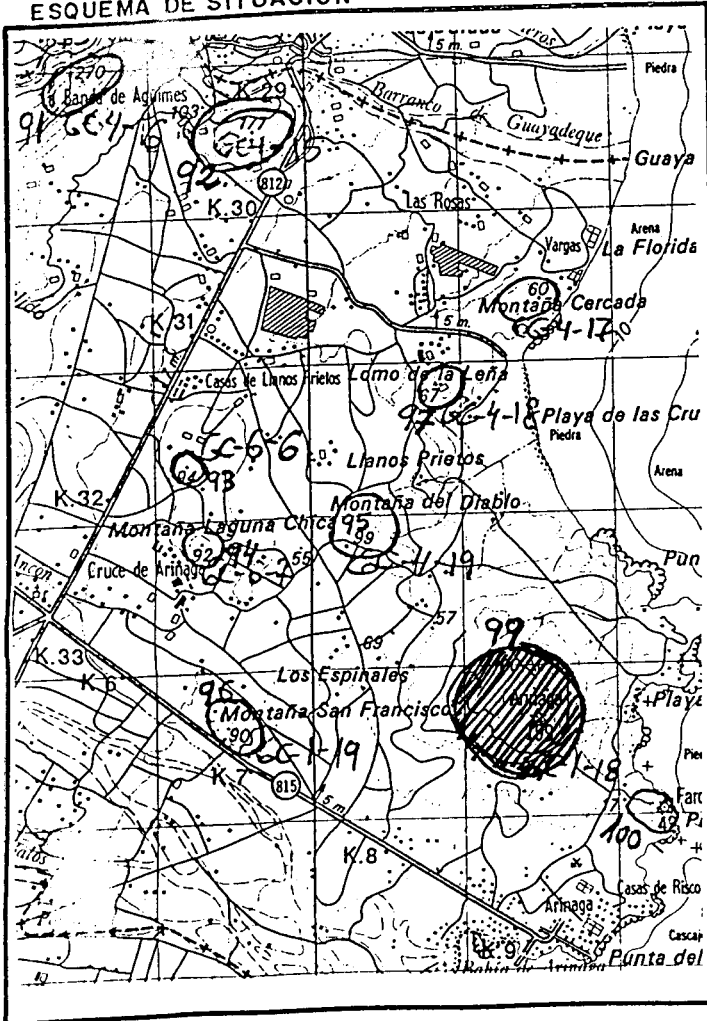
OBSERVACIONES.

Vértice de primer orden


FOTO



ESQUEMA DE SITUACION



CORTE ESQUEMATICO



MINISTERIO DE INDUSTRIA Y ENERGIA

INSTITUTO GEOLOGICO Y MINERO DE ESPAÑA

INVENTARIO Y CATALOGACION DE LAS ESTRUCTURAS DE LAPILLI EN LAS ISLAS CANARIAS

ISLA

LOCALIZACION

Nº DE IDENTIFICACION

HOJA E. 1:50.000

DENOMINACION.

ZONA.

SERIE GEOLOGICA

VALORACION

AREA

Nº DE ORDEN

CRITERIOS NO EXCLUYENTES

VISUALIZACION

ZONA TURISTICA

SI

NO

VALOR

TAMAÑO

VALOR

DISTANCIA CENTRO DE CONSUMO

BAJA

MEDIA

GRANDE

VALOR

MORFOLOGIA

EROSIONADO

SIN EROSIONAR

VALOR

AISLADO

EN GRUPO

VALOR

CRITERIOS EXCLUYENTES

PARQUE Y ESPACIOS NATURALES PROTEGIDOS

SI

NO

ESTRUCTURAS DE TELECOMUNICACION

SI

NO

VEGETACION AUTOCTONA

SI

NO

ZONAS MILITARES

SI

NO

URBANIZACION

SI

NO

CULTIVOS

SI

NO

EXPLOTACION

SI

NO

INDICE DE EXPLOTABILIDAD

RESERVAS


INDUSTRIA

SI

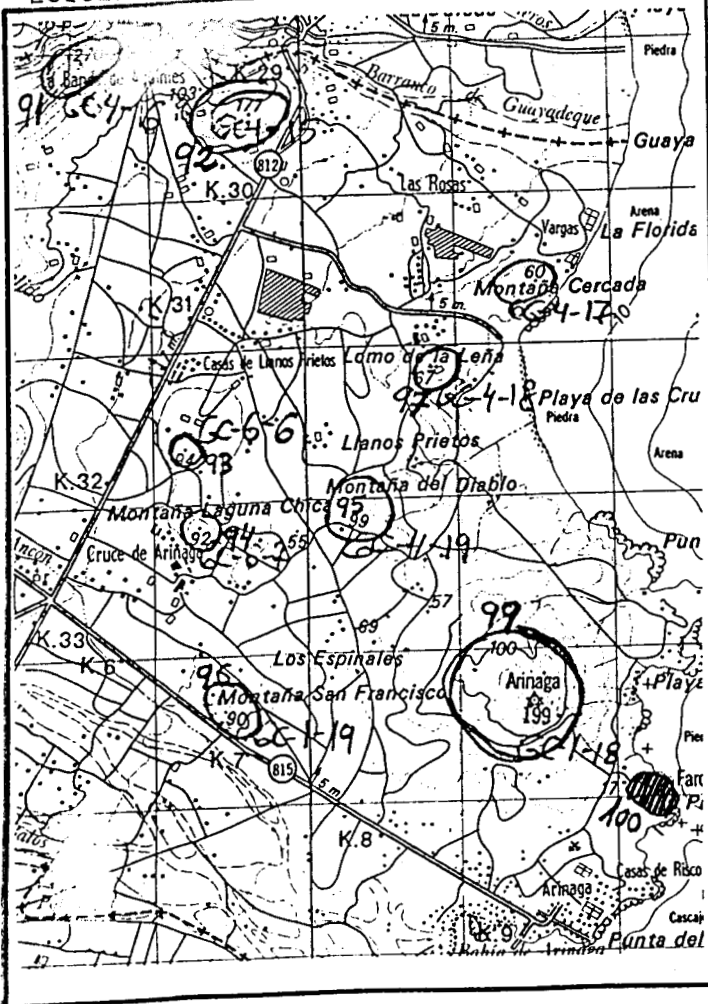
NO

OBSERVACIONES.

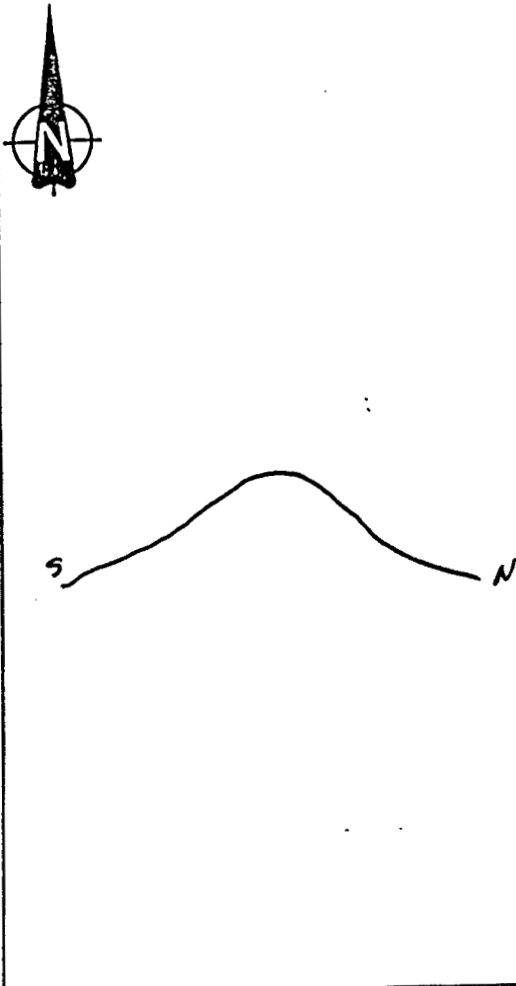
FOTO



ESQUEMA DE SITUACION



CORTE ESQUEMATICO



MINISTERIO DE INDUSTRIA Y ENERGIA
INSTITUTO GEOLOGICO Y MINERO DE ESPAÑA

INVENTARIO Y CATALOGACION DE LAS ESTRUCTURAS DE LAPILLI EN LAS ISLAS CANARIAS

ISLA

LOCALIZACION

Nº DE IDENTIFICACION

HOJA E. 1:50.000

DENOMINACION.

ZONA.

SERIE GEOLOGICA

VALORACION

AREA

Nº DE ORDEN

CRITERIOS NO EXCLUYENTES

VISUALIZACION

ZONA TURISTICA

SI

NO

VALOR

TAMAÑO

VALOR

DISTANCIA CENTRO DE CONSUMO

BAJA

MEDIA

GRANDE

VALOR

MORFOLOGIA

EROSIONADO

SIN EROSIONAR

VALOR

AISLADO

EN GRUPO

VALOR

CRITERIOS EXCLUYENTES

PARQUE Y ESPACIOS NATURALES PROTEGIDOS

SI

NO

ESTRUCTURAS DE TELECOMUNICACION

SI

NO

VEGETACION AUTOCTONA

SI

NO

ZONAS MILITARES

SI

NO

URBANIZACION

SI

NO

CULTIVOS

SI

NO

EXPLOTACION

SI

NO

INDICE DE EXPLOTABILIDAD

RESERVAS

INDUSTRIA

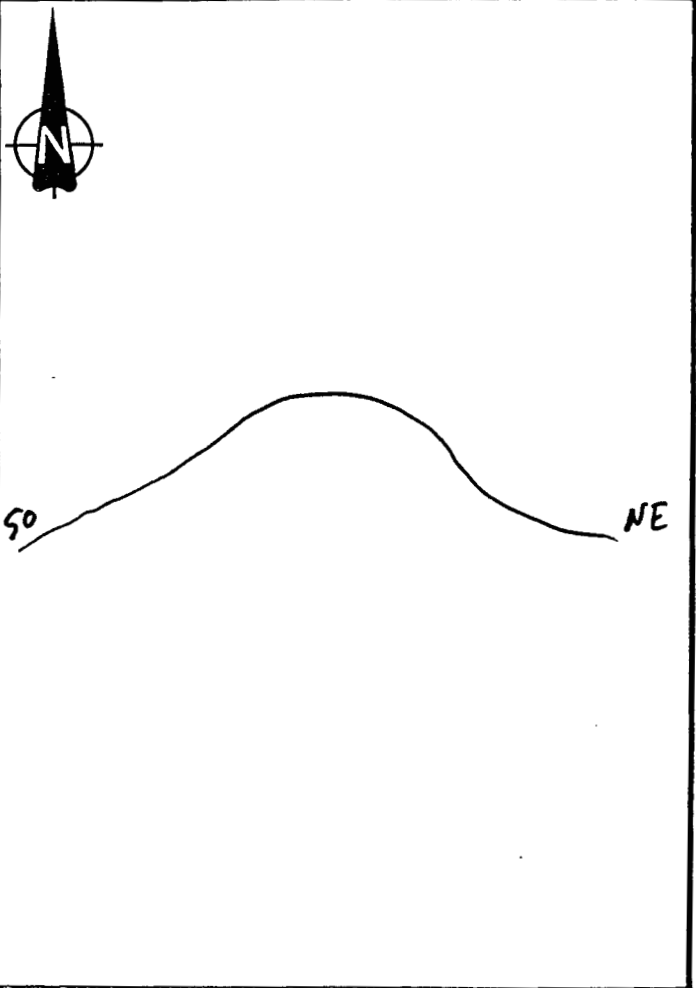
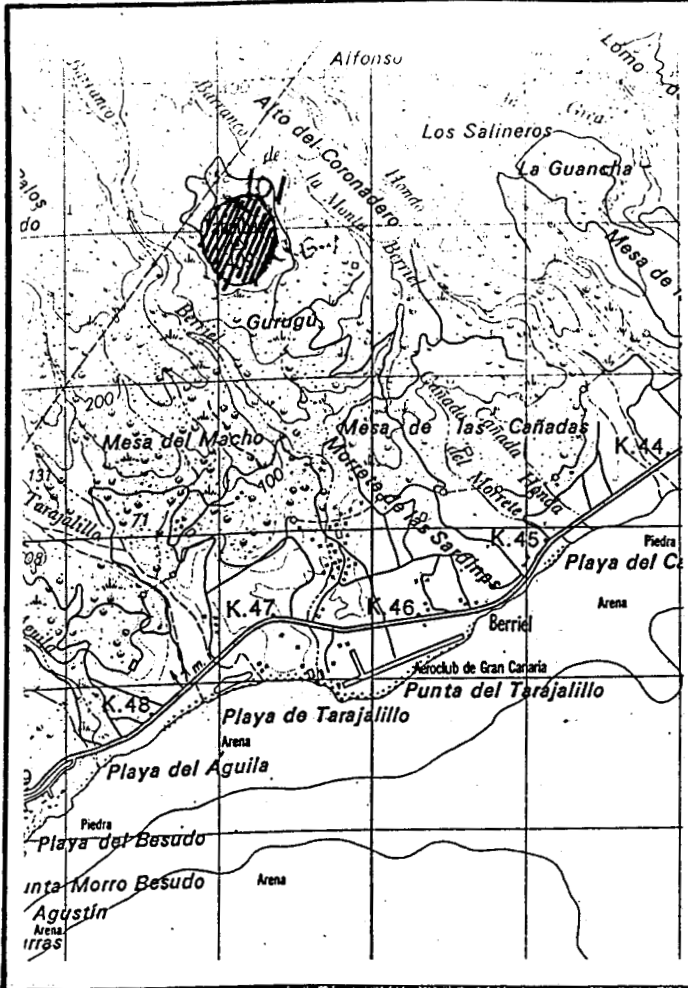
SI

NO


OBSERVACIONES.

ESQUEMA DE SITUACION

CORTE ESQUEMATICO



FOTO



MINISTERIO DE INDUSTRIA Y ENERGIA
INSTITUTO GEOLOGICO Y MINERO DE ESPAÑA

INVENTARIO Y CATALOGACION DE LAS ESTRUCTURAS DE LAPILLI EN LAS ISLAS CANARIAS

ISLA

LOCALIZACION

Nº DE IDENTIFICACION

HOJA E. 1:50.000

DENOMINACION.

ZONA.

SERIE GEOLOGICA

VALORACION

AREA

Nº DE ORDEN

CRITERIOS NO EXCLUYENTES

VISUALIZACION

ZONA TURISTICA

SI

NO

VALOR

TAMAÑO

VALOR

DISTANCIA CENTRO DE CONSUMO

BAJA

MEDIA

GRANDE

VALOR

MORFOLOGIA

EROSIONADO

SIN EROSIONAR

VALOR

AISLADO

EN GRUPO

VALOR

CRITERIOS EXCLUYENTES

PARQUE Y ESPACIOS NATURALES PROTEGIDOS

SI

NO

ESTRUCTURAS DE TELECOMUNICACION

SI

NO

VEGETACION AUTOCTONA

SI

NO

ZONAS MILITARES

SI

NO

URBANIZACION

SI

NO

CULTIVOS

SI

NO

EXPLOTACION

SI

NO

INDICE DE EXPLOTABILIDAD

RESERVAS


INDUSTRIA

SI

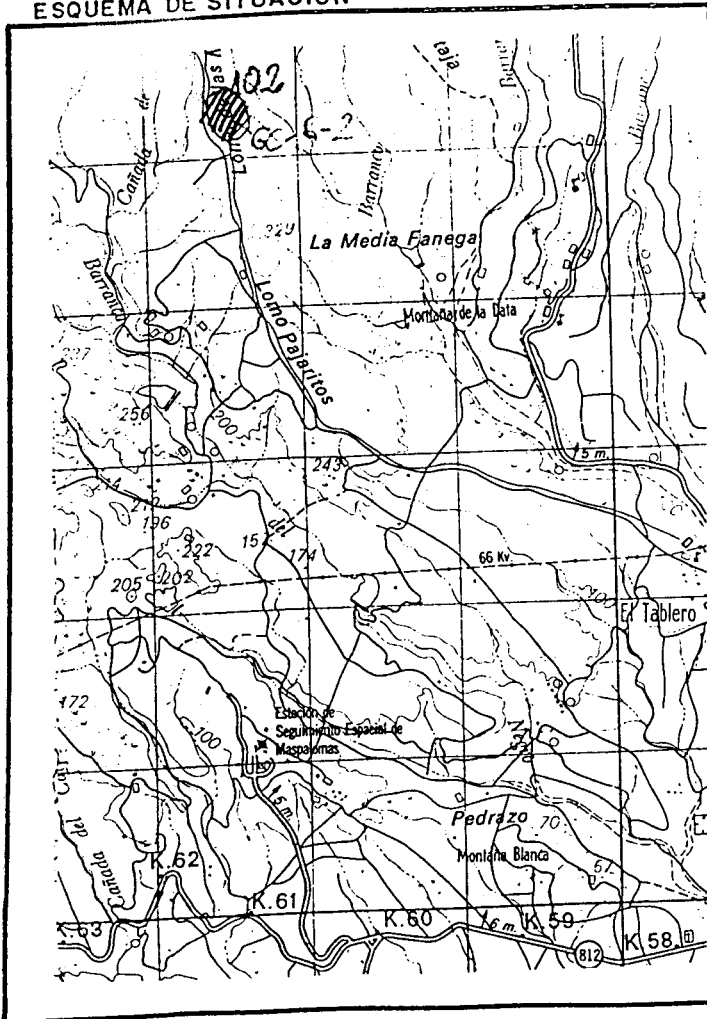
NO

OBSERVACIONES.

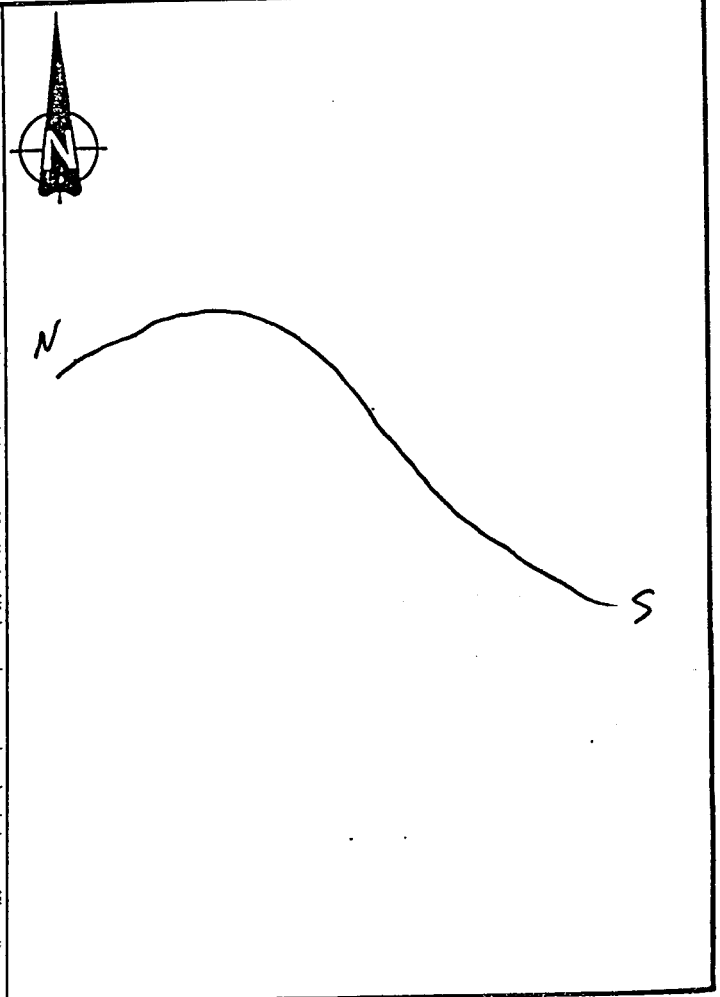
FOTO



ESQUEMA DE SITUACION



CORTE ESQUEMATICO



MINISTERIO DE INDUSTRIA Y ENERGIA

INSTITUTO GEOLOGICO Y MINERO DE ESPAÑA

INVENTARIO Y CATALOGACION DE LAS ESTRUCTURAS DE LAPILLI EN LAS ISLAS CANARIAS

ISLA

LOCALIZACION

Nº DE IDENTIFICACION

HOJA E. 1:50.000

DENOMINACION.

ZONA.

SERIE GEOLOGICA

VALORACION

AREA

Nº DE ORDEN

CRITERIOS NO EXCLUYENTES

VISUALIZACION

ZONA TURISTICA

SI

NO

VALOR

TAMAÑO

VALOR

DISTANCIA CENTRO DE CONSUMO

BAJA

MEDIA

GRANDE

VALOR

MORFOLOGIA

EROSIONADO

SIN EROSIONAR

VALOR

AISLADO

EN GRUPO

VALOR

CRITERIOS EXCLUYENTES

PARQUE Y ESPACIOS NATURALES PROTEGIDOS

SI

NO

ESTRUCTURAS DE TELECOMUNICACION

SI

NO

VEGETACION AUTOCTONA

SI

NO

ZONAS MILITARES

SI

NO

URBANIZACION

SI

NO

CULTIVOS

SI

NO

EXPLOTACION

SI

NO

INDICE DE EXPLOTABILIDAD

RESERVAS

INDUSTRIA

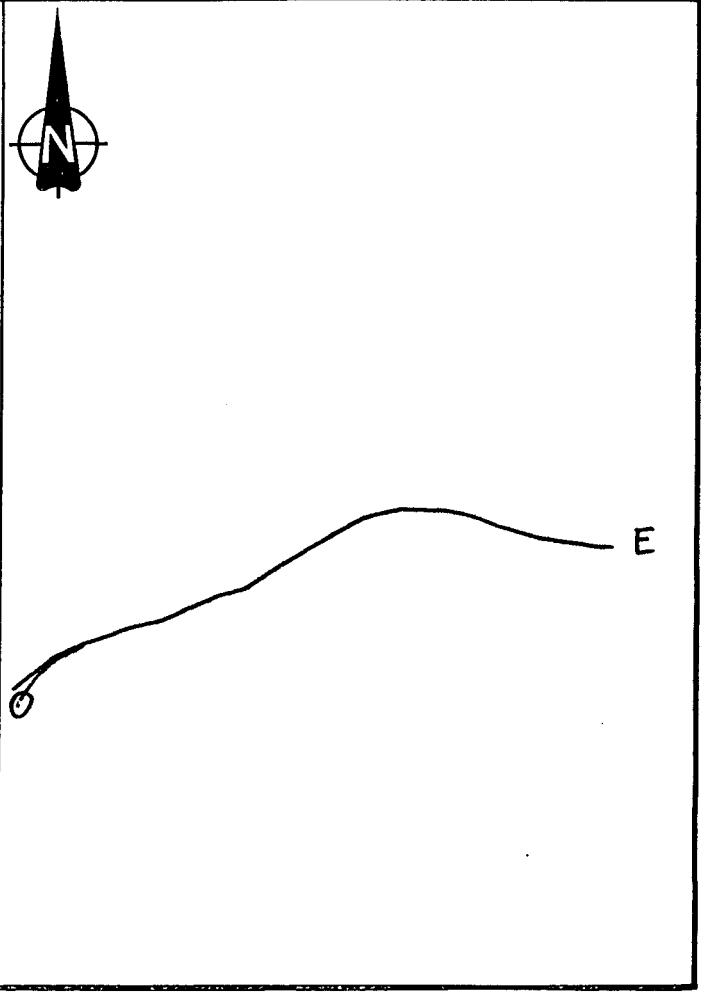
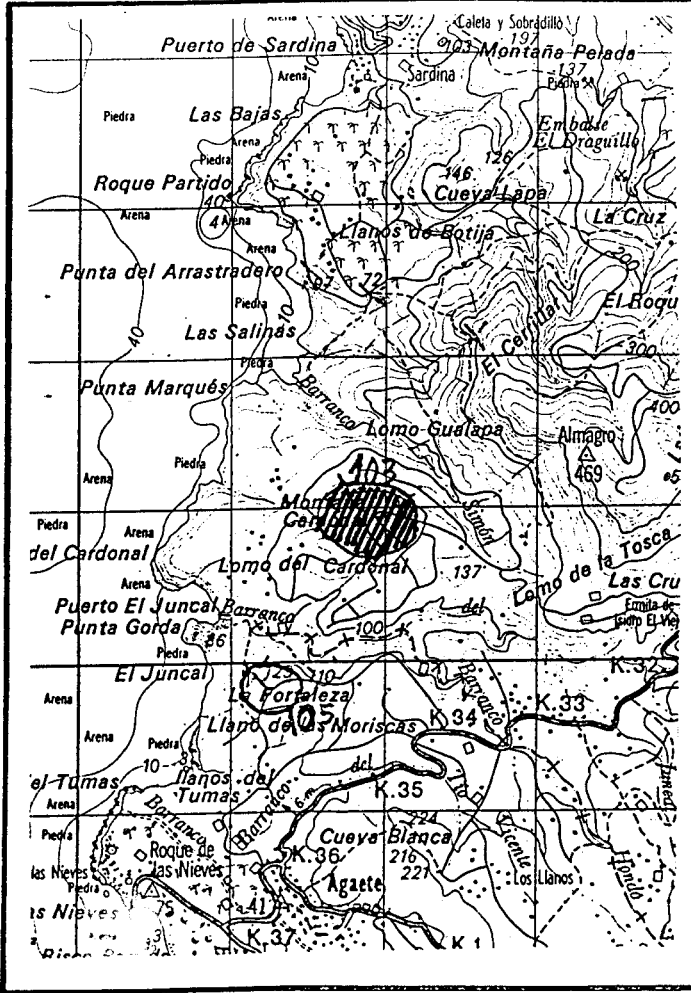
SI

NO


OBSERVACIONES.

ESQUEMA DE SITUACION

CORTE ESQUEMATICO



FCTO



MINISTERIO DE INDUSTRIA Y ENERGIA

INSTITUTO GEOLOGICO Y MINERO DE ESPAÑA

INVENTARIO Y CATALOGACION DE LAS ESTRUCTURAS DE LAPILLI EN LAS ISLAS CANARIAS

ISLA

LOCALIZACION

Nº DE IDENTIFICACION

HOJA E. 1:50.000

DENOMINACION. _____

ZONA.

SERIE GEOLOGICA

VALORACION

AREA

Nº DE ORDEN

CRITERIOS NO EXCLUYENTES

VISUALIZACION

ZONA TURISTICA

SI

NO

VALOR

TAMAÑO

VALOR

DISTANCIA CENTRO DE CONSUMO

BAJA

MEDIA

GRANDE

VALOR

MORFOLOGIA

EROSIONADO

SIN EROSIONAR

VALOR

AISLADO

EN GRUPO

VALOR

CRITERIOS EXCLUYENTES

PARQUE Y ESPACIOS NATURALES PROTEGIDOS

SI

NO

ESTRUCTURAS DE TELECOMUNICACION

SI

NO

VEGETACION AUTOCTONA

SI

NO

ZONAS MILITARES

SI

NO

URBANIZACION

SI

NO

CULTIVOS

SI

NO

EXPLOTACION

SI

NO

INDICE DE EXPLOTABILIDAD

RESERVAS


INDUSTRIA

SI

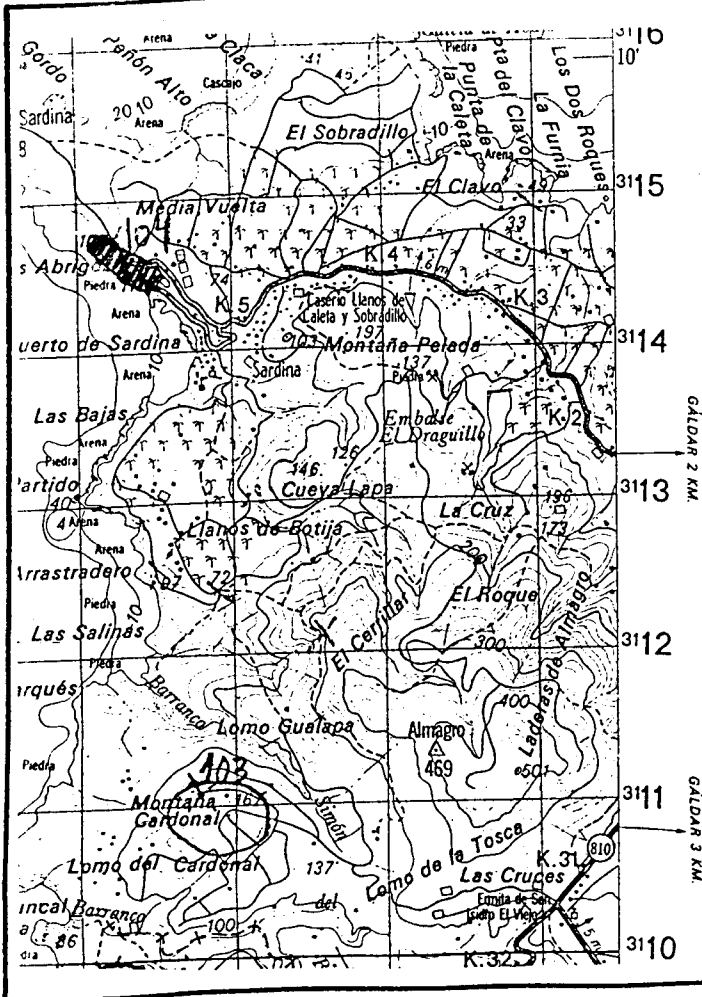
NO

OBSERVACIONES. _____

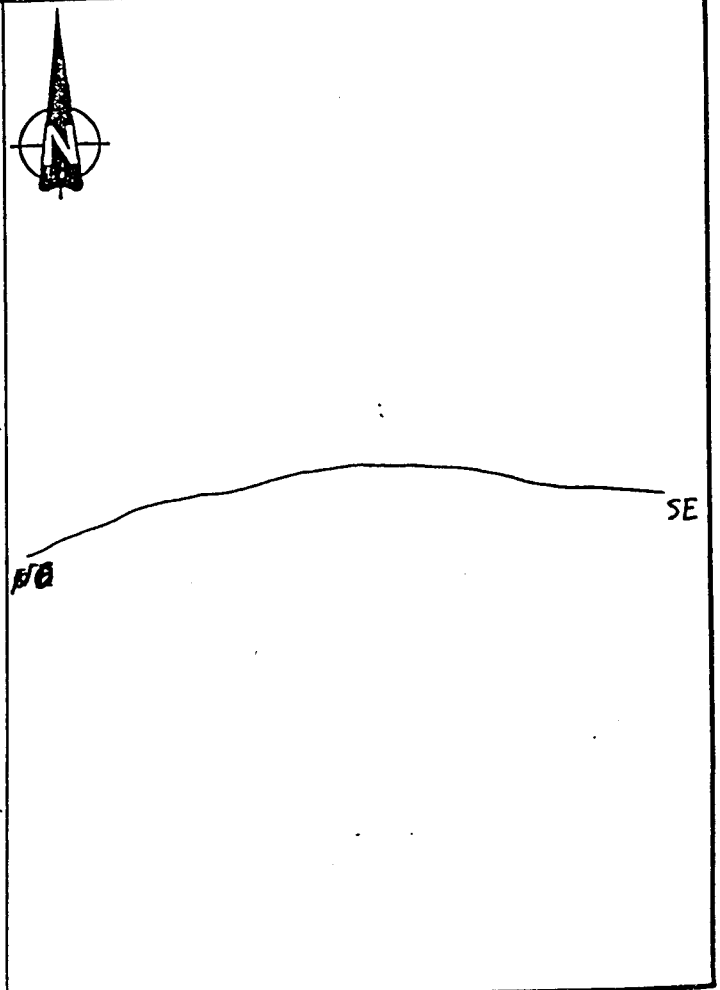
FOTO



ESQUEMA DE SITUACION



CORTE ESQUEMATICO



MINISTERIO DE INDUSTRIA Y ENERGIA
INSTITUTO GEOLOGICO Y MINERO DE ESPAÑA
INVENTARIO Y CATALOGACION DE LAS ESTRUCTURAS DE LAPILLI EN LAS ISLAS CANARIAS

ISLA

LOCALIZACION

Nº DE IDENTIFICACION

HOJA E. 1:50.000

DENOMINACION.

ZONA.

SERIE GEOLOGICA

VALORACION

AREA

Nº DE ORDEN

CRITERIOS NO EXCLUYENTES

VISUALIZACION

ZONA TURISTICA

SI NO

VALOR

TAMAÑO

VALOR

DISTANCIA CENTRO DE CONSUMO

BAJA

MEDIA

GRANDE

VALOR

MORFOLOGIA

EROSIONADO

SIN EROSIONAR

VALOR

AISLADO

EN GRUPO

VALOR

CRITERIOS EXCLUYENTES

PARQUE Y ESPACIOS NATURALES PROTEGIDOS

SI

NO

ESTRUCTURAS DE TELECOMUNICACION

SI

NO

VEGETACION AUTOCTONA

SI

NO

ZONAS MILITARES

SI

NO

URBANIZACION

SI

NO

CULTIVOS

SI

NO

EXPLOTACION

SI

NO

INDICE DE EXPLOTABILIDAD

RESERVAS

INDUSTRIA

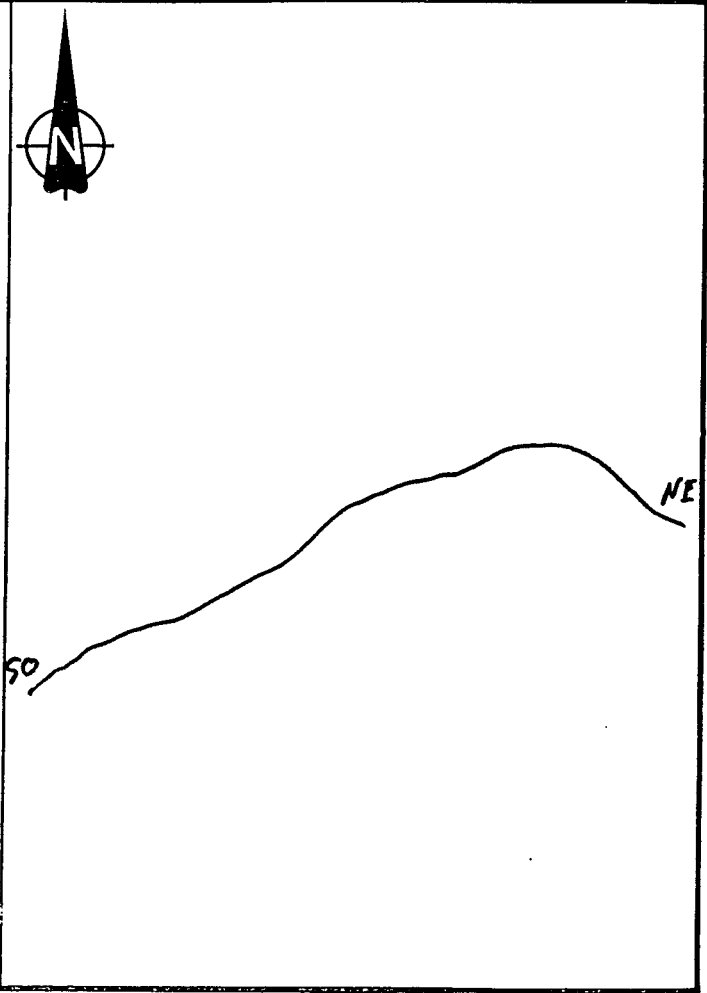
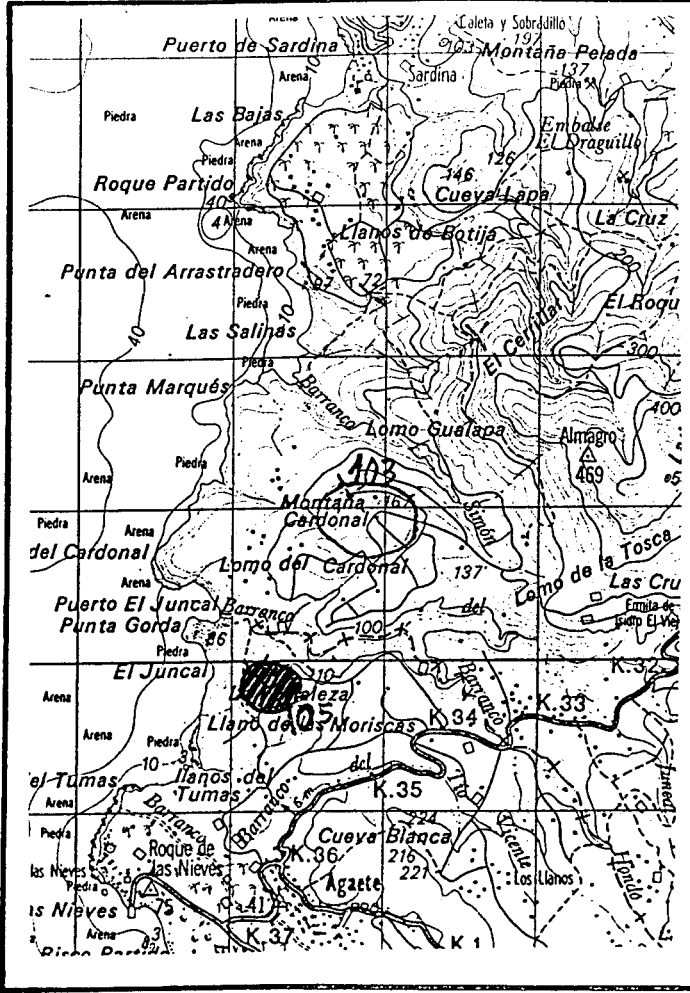
SI

NO


OBSERVACIONES.

ESQUEMA DE SITUACION

CORTE ESQUEMATICO



FOTO



MINISTERIO DE INDUSTRIA Y ENERGIA

INSTITUTO GEOLOGICO Y MINERO DE ESPAÑA

INVENTARIO Y CATALOGACION DE LAS ESTRUCTURAS DE LAPILLI EN LAS ISLAS CANARIAS

ISLA

LOCALIZACION

Nº DE IDENTIFICACION

HOJA E. 1:50.000

DENOMINACION.

ZONA.

SERIE GEOLOGICA

VALORACION

AREA

Nº DE ORDEN

CRITERIOS NO EXCLUYENTES

VISUALIZACION

ZONA TURISTICA

SI NO

VALOR

TAMAÑO

VALOR

DISTANCIA CENTRO DE CONSUMO

BAJA

MEDIA

GRANDE

VALOR

MORFOLOGIA

EROSIONADO

SIN EROSIONAR

VALOR

AISLADO

EN GRUPO

VALOR

CRITERIOS EXCLUYENTES

PARQUE Y ESPACIOS NATURALES PROTEGIDOS

SI

NO

ESTRUCTURAS DE TELECOMUNICACION

SI

NO

VEGETACION AUTOCTONA

SI

NO

ZONAS MILITARES

SI

NO

URBANIZACION

SI

NO

CULTIVOS

SI

NO

EXPLOTACION

SI

NO

INDICE DE EXPLOTABILIDAD

RESERVAS

INDUSTRIA

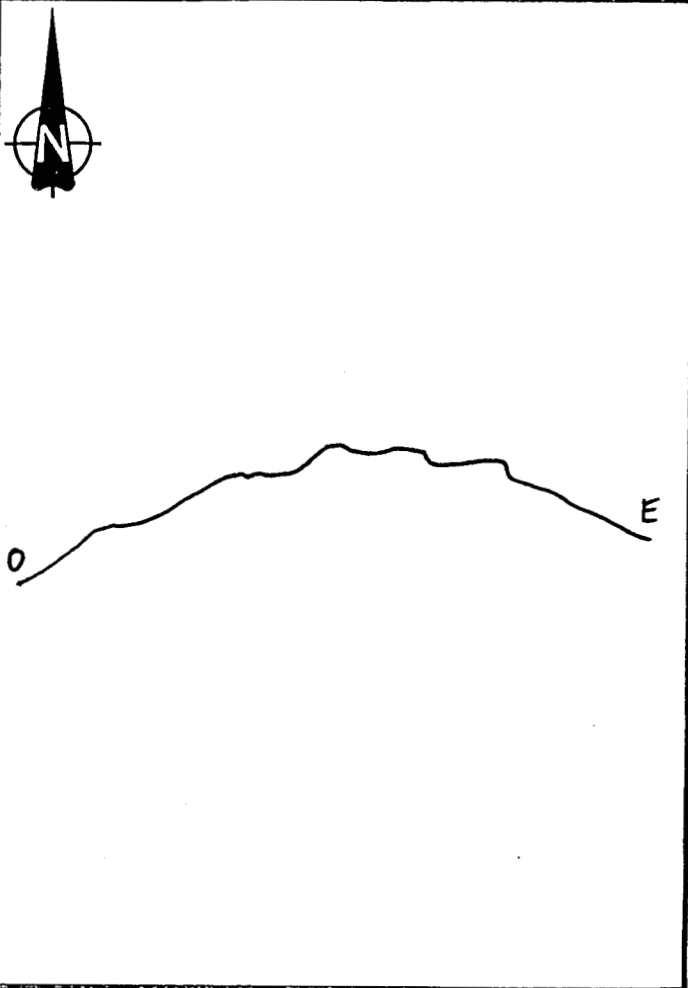
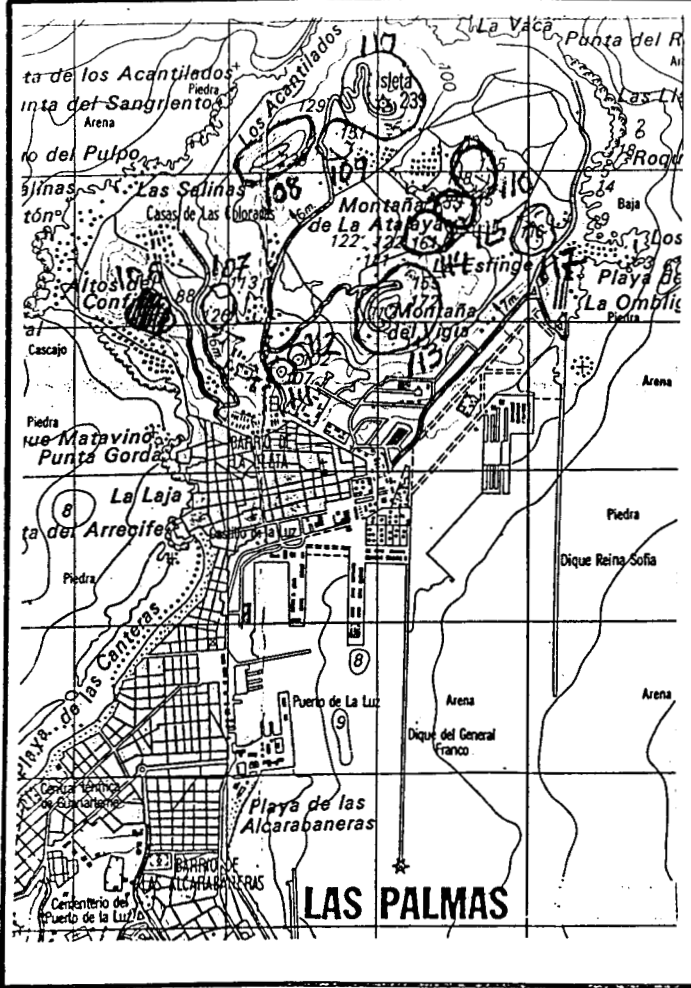
SI

NO


OBSERVACIONES.

ESQUEMA DE SITUACION

CORTE ESQUEMATICO



FOTO



MINISTERIO DE INDUSTRIA Y ENERGIA

INSTITUTO GEOLOGICO Y MINERO DE ESPAÑA

INVENTARIO Y CATALOGACION DE LAS ESTRUCTURAS DE LAPILLI EN LAS ISLAS CANARIAS

ISLA

LOCALIZACION

Nº DE IDENTIFICACION

HOJA E. 1:50.000

DENOMINACION. _____

ZONA.

SERIE GEOLOGICA

VALORACION

AREA

Nº DE ORDEN

CRITERIOS NO EXCLUYENTES

VISUALIZACION

ZONA TURISTICA

SI

NO

VALOR

TAMAÑO

VALOR

DISTANCIA CENTRO DE CONSUMO

BAJA

MEDIA

GRANDE

VALOR

MORFOLOGIA

EROSIONADO

SIN EROSIONAR

VALOR

AISLADO

EN GRUPO

VALOR

CRITERIOS EXCLUYENTES

PARQUE Y ESPACIOS NATURALES PROTEGIDOS

SI

NO

ESTRUCTURAS DE TELECOMUNICACION

SI

NO

VEGETACION AUTOCTONA

SI

NO

ZONAS MILITARES

SI

NO

URBANIZACION

SI

NO

CULTIVOS

SI

NO

EXPLOTACION

SI

NO

INDICE DE EXPLOTABILIDAD

RESERVAS

INDUSTRIA

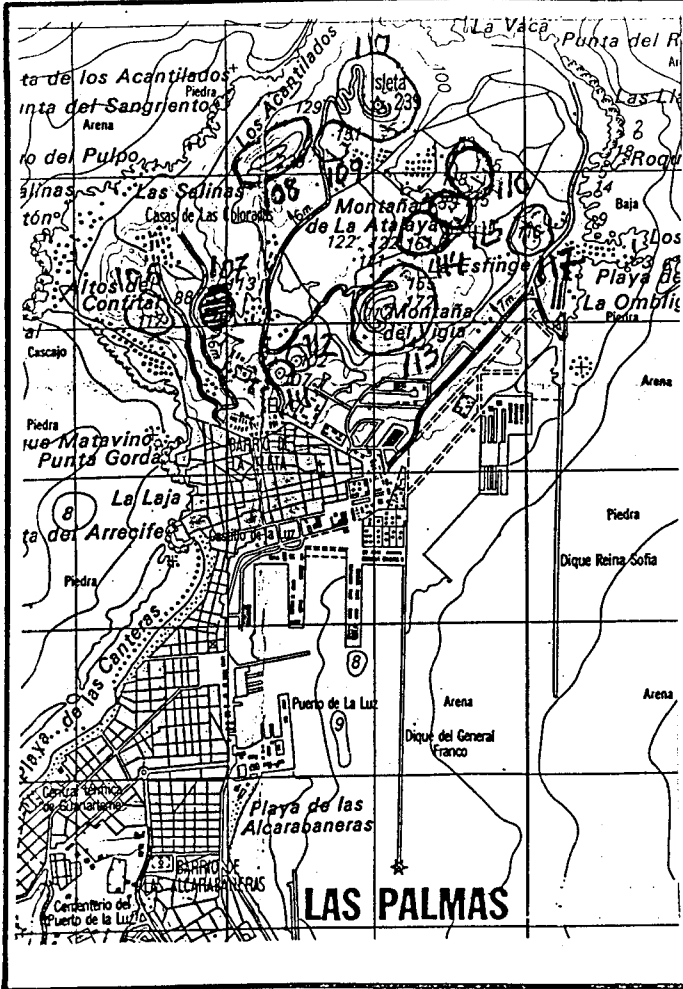
SI

NO


OBSERVACIONES. _____

ESQUEMA DE SITUACION

CORTE ESQUEMATICO



FOTO



MINISTERIO DE INDUSTRIA Y ENERGIA
INSTITUTO GEOLOGICO Y MINERO DE ESPAÑA
INVENTARIO Y CATALOGACION DE LAS ESTRUCTURAS DE LAPILLI EN LAS ISLAS CANARIAS

ISLA

LOCALIZACION Nº DE IDENTIFICACION

HOJA E. 1:50.000
DENOMINACION. Los Acantilados
ZONA. La Isleta
SERIE GEOLOGICA

VALORACION AREA Nº DE ORDEN

CRITERIOS NO EXCLUYENTES

VISUALIZACION

ZONA TURISTICA SI NO VALOR
TAMAÑO VALOR
DISTANCIA CENTRO DE CONSUMO
BAJA MEDIA GRANDE VALOR
MORFOLOGIA
EROSIONADO SIN EROSIONAR VALOR
AISLADO EN GRUPO VALOR

CRITERIOS EXCLUYENTES

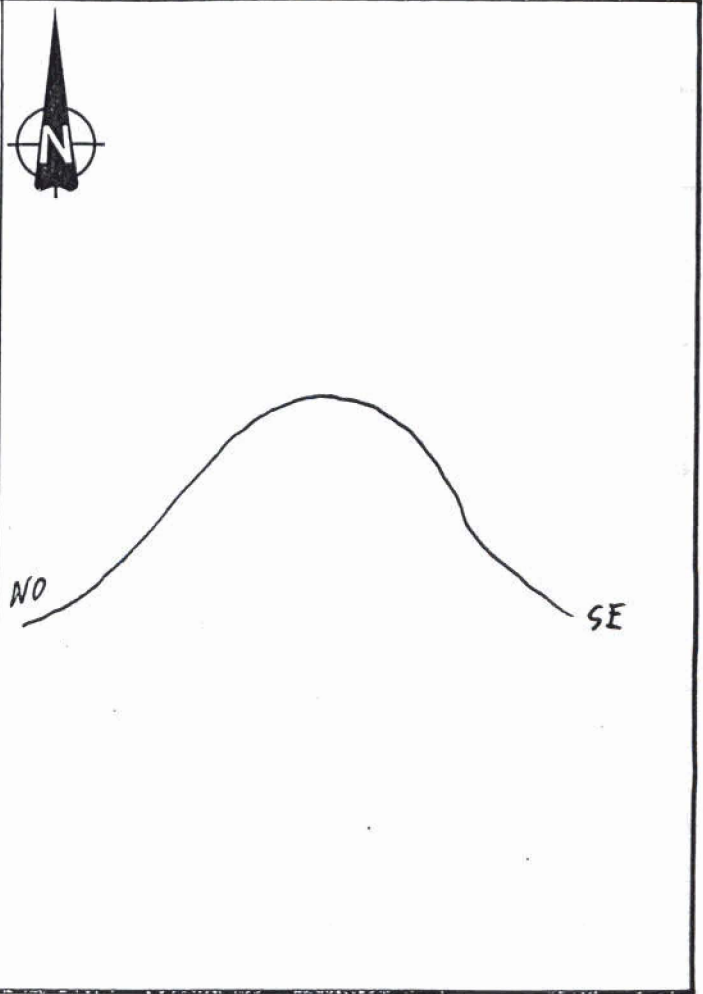
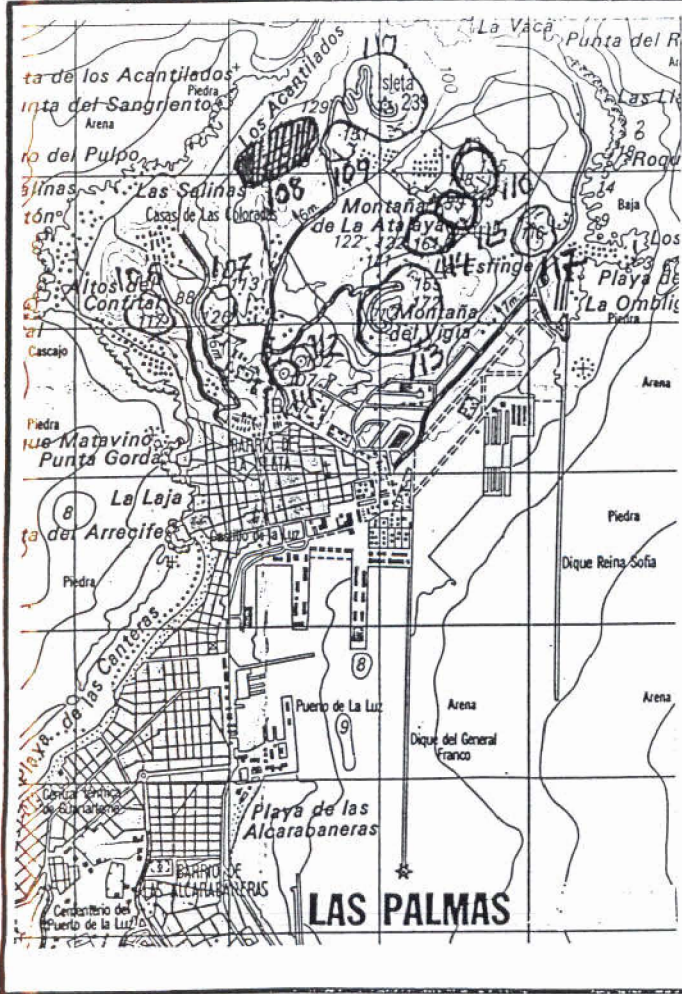
PARQUE Y ESPACIOS NATURALES PROTEGIDOS SI NO
ESTRUCTURAS DE TELECOMUNICACION SI NO
VEGETACION AUTOCTONA SI NO
ZONAS MILITARES SI NO
URBANIZACION SI NO
CULTIVOS SI NO

EXPLOTACION

SI NO INDICE DE EXPLOTABILIDAD
RESERVAS
INDUSTRIA SI NO
OBSERVACIONES. _____

ESQUEMA DE SITUACION

CORTE ESQUEMATICO



FOTO



MINISTERIO DE INDUSTRIA Y ENERGIA

INSTITUTO GEOLOGICO Y MINERO DE ESPAÑA

INVENTARIO Y CATALOGACION DE LAS ESTRUCTURAS DE LAPILLI EN LAS ISLAS CANARIAS

ISLA

LOCALIZACION

Nº DE IDENTIFICACION

HOJA E. 1:50.000

DENOMINACION. _____

ZONA.

SERIE GEOLOGICA

VALORACION

AREA

Nº DE ORDEN

CRITERIOS NO EXCLUYENTES

VISUALIZACION

ZONA TURISTICA

SI

NO

VALOR

TAMAÑO

VALOR

DISTANCIA CENTRO DE CONSUMO

BAJA

MEDIA

GRANDE

VALOR

MORFOLOGIA

EROSIONADO

SIN EROSIONAR

VALOR

AISLADO

EN GRUPO

VALOR

CRITERIOS EXCLUYENTES

PARQUE Y ESPACIOS NATURALES PROTEGIDOS

SI

NO

ESTRUCTURAS DE TELECOMUNICACION

SI

NO

VEGETACION AUTOCTONA

SI

NO

ZONAS MILITARES

SI

NO

URBANIZACION

SI

NO

CULTIVOS

SI

NO

EXPLOTACION

SI

NO

INDICE DE EXPLOTABILIDAD

RESERVAS

INDUSTRIA

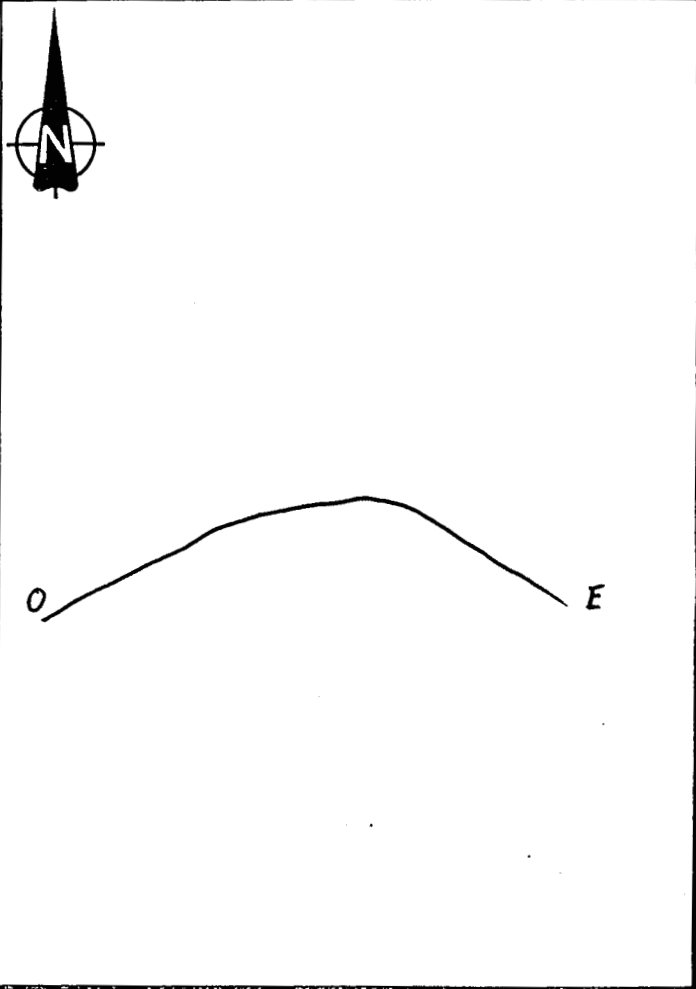
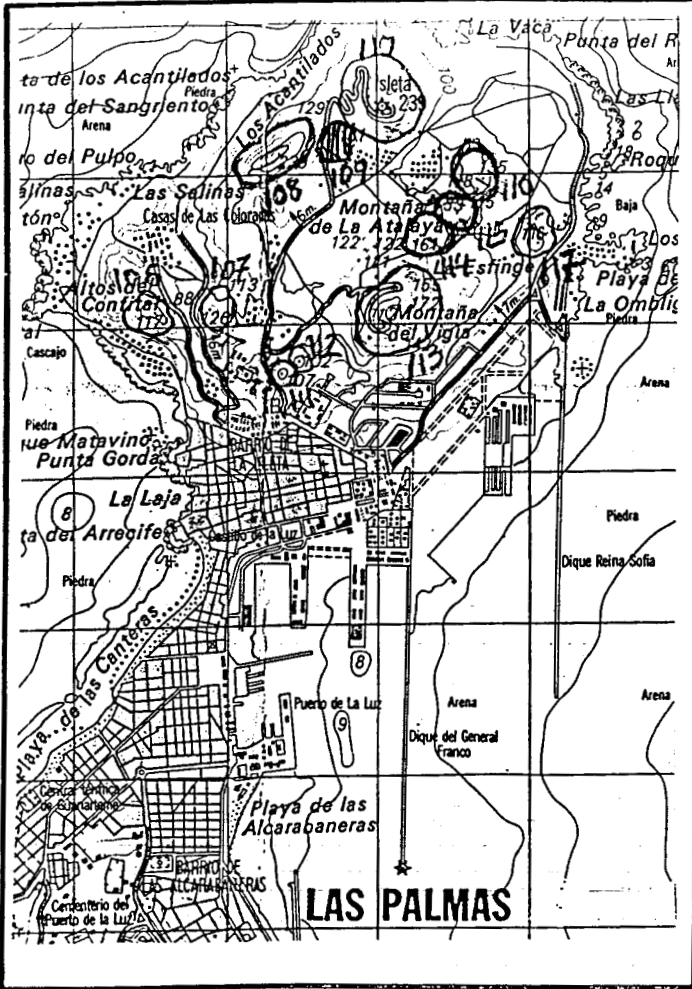
SI

NO


OBSERVACIONES. _____

ESQUEMA DE SITUACION

CORTE ESQUEMATICO



FOTO



MINISTERIO DE INDUSTRIA Y ENERGIA

INSTITUTO GEOLOGICO Y MINERO DE ESPAÑA

INVENTARIO Y CATALOGACION DE LAS ESTRUCTURAS DE LAPILLI EN LAS ISLAS CANARIAS

ISLA

LOCALIZACION

Nº DE IDENTIFICACION

HOJA E. 1:50.000

DENOMINACION.

ZONA.

SERIE GEOLOGICA

VALORACION

AREA

Nº DE ORDEN

CRITERIOS NO EXCLUYENTES

VISUALIZACION

ZONA TURISTICA SI NO VALOR

TAMAÑO VALOR

DISTANCIA CENTRO DE CONSUMO

BAJA MEDIA GRANDE VALOR

MORFOLOGIA

EROSIONADO SIN EROSIONAR VALOR

AISLADO EN GRUPO VALOR

CRITERIOS EXCLUYENTES

PARQUE Y ESPACIOS NATURALES PROTEGIDOS SI NO

ESTRUCTURAS DE TELECOMUNICACION SI NO

VEGETACION AUTOCTONA SI NO

ZONAS MILITARES SI NO

URBANIZACION SI NO

CULTIVOS SI NO

EXPLOTACION

SI NO INDICE DE EXPLOTABILIDAD

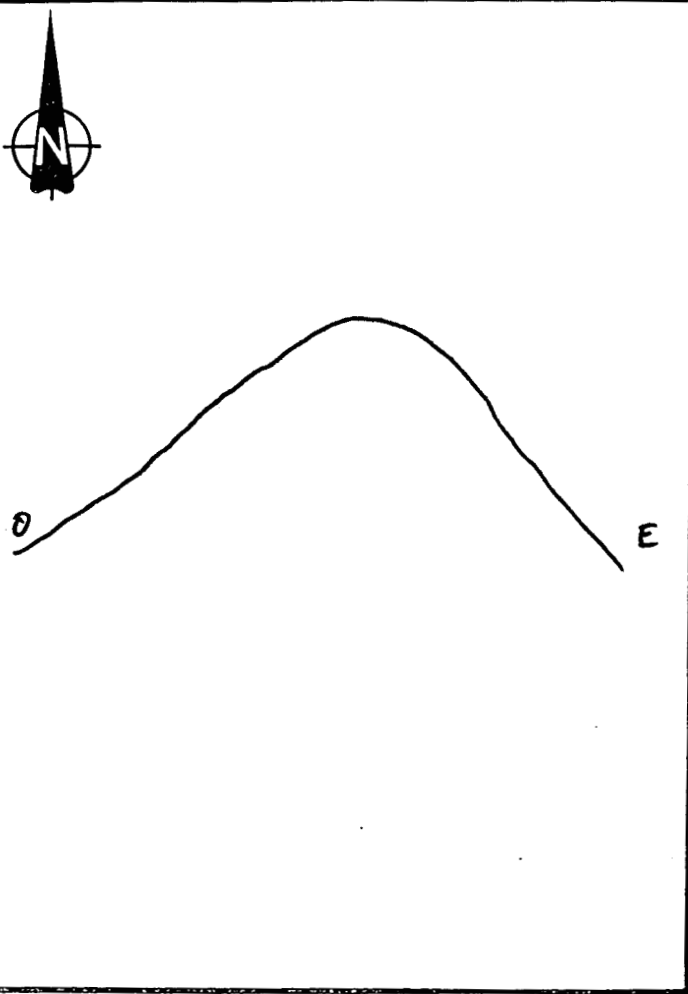
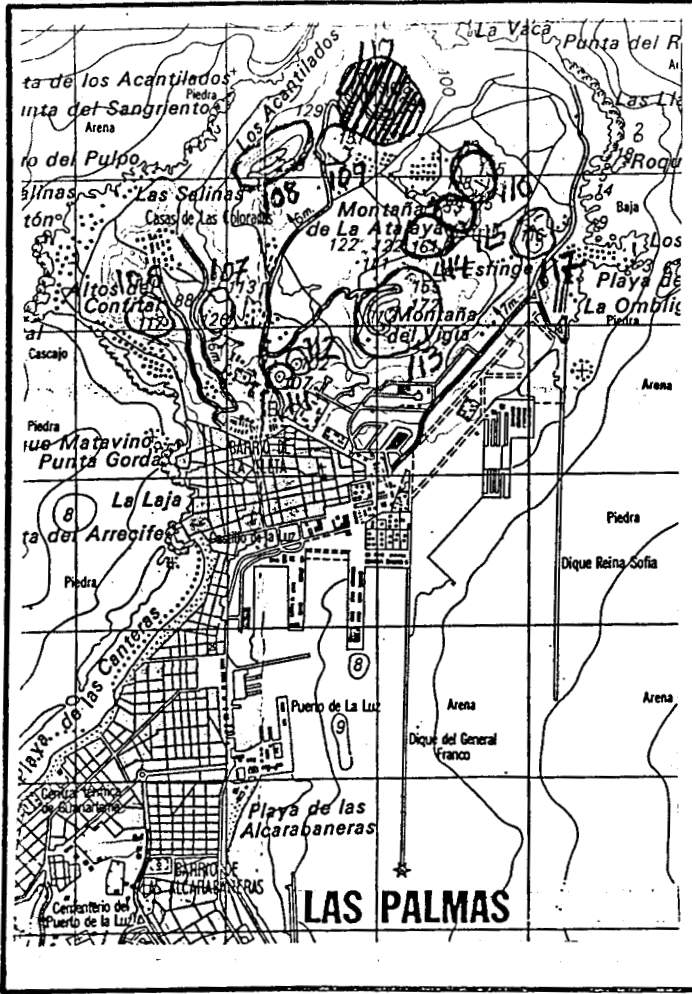
RESERVAS

INDUSTRIA SI NO


OBSERVACIONES.

ESQUEMA DE SITUACION

CORTE ESQUEMATICO



FOTO



MINISTERIO DE INDUSTRIA Y ENERGIA

INSTITUTO GEOLOGICO Y MINERO DE ESPAÑA

INVENTARIO Y CATALOGACION DE LAS ESTRUCTURAS DE LAPILLI EN LAS ISLAS CANARIAS

ISLA

LOCALIZACION

Nº DE IDENTIFICACION

HOJA E. 1:50.000

DENOMINACION. _____

ZONA.

SERIE GEOLOGICA

VALORACION

AREA

Nº DE ORDEN

CRITERIOS NO EXCLUYENTES

VISUALIZACION

ZONA TURISTICA

SI NO

VALOR

TAMAÑO

VALOR

DISTANCIA CENTRO DE CONSUMO

BAJA

MEDIA

GRANDE

VALOR

MORFOLOGIA

EROSIONADO

SIN EROSIONAR

VALOR

AISLADO

EN GRUPO

VALOR

CRITERIOS EXCLUYENTES

PARQUE Y ESPACIOS NATURALES PROTEGIDOS

SI

NO

ESTRUCTURAS DE TELECOMUNICACION

SI

NO

VEGETACION AUTOCTONA

SI

NO

ZONAS MILITARES

SI

NO

URBANIZACION

SI

NO

CULTIVOS

SI

NO

EXPLOTACION

SI

NO

INDICE DE EXPLOTABILIDAD

RESERVAS

INDUSTRIA

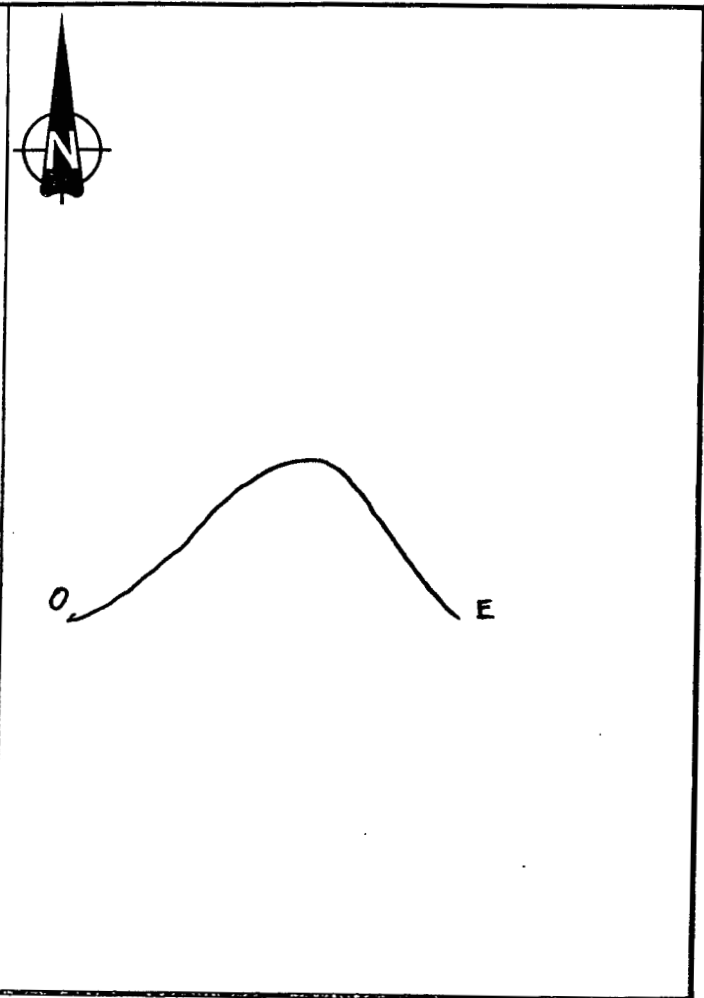
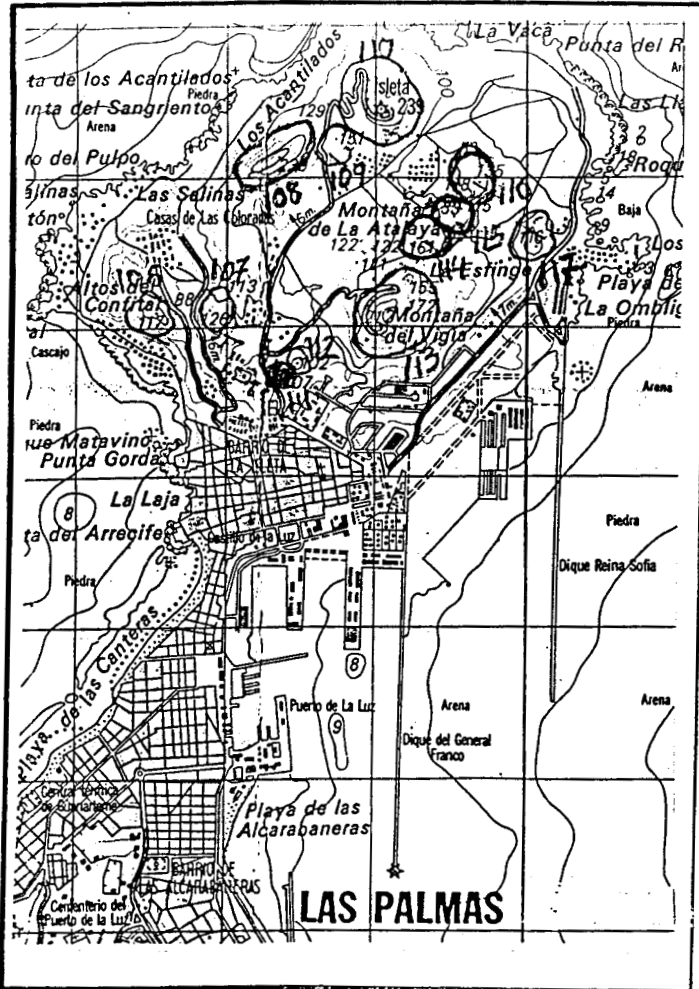
SI

NO


OBSERVACIONES. _____

ESQUEMA DE SITUACION

CORTE ESQUEMATICO



FOTO



MINISTERIO DE INDUSTRIA Y ENERGIA
INSTITUTO GEOLOGICO Y MINERO DE ESPAÑA
INVENTARIO Y CATALOGACION DE LAS ESTRUCTURAS DE LAPILLI EN LAS ISLAS CANARIAS

ISLA

LOCALIZACION

Nº DE IDENTIFICACION

HOJA E. 1:50.000

DENOMINACION. _____

ZONA.

SERIE GEOLOGICA

VALORACION

AREA

Nº DE ORDEN

CRITERIOS NO EXCLUYENTES

VISUALIZACION

ZONA TURISTICA SI NO VALOR

TAMAÑO VALOR

DISTANCIA CENTRO DE CONSUMO

BAJA MEDIA GRANDE VALOR

MORFOLOGIA

EROSIONADO SIN EROSIONAR VALOR

AISLADO EN GRUPO VALOR

CRITERIOS EXCLUYENTES

PARQUE Y ESPACIOS NATURALES PROTEGIDOS SI NO

ESTRUCTURAS DE TELECOMUNICACION SI NO

VEGETACION AUTOCTONA SI NO

ZONAS MILITARES SI NO

URBANIZACION SI NO

CULTIVOS SI NO

EXPLOTACION

SI NO INDICE DE EXPLOTABILIDAD

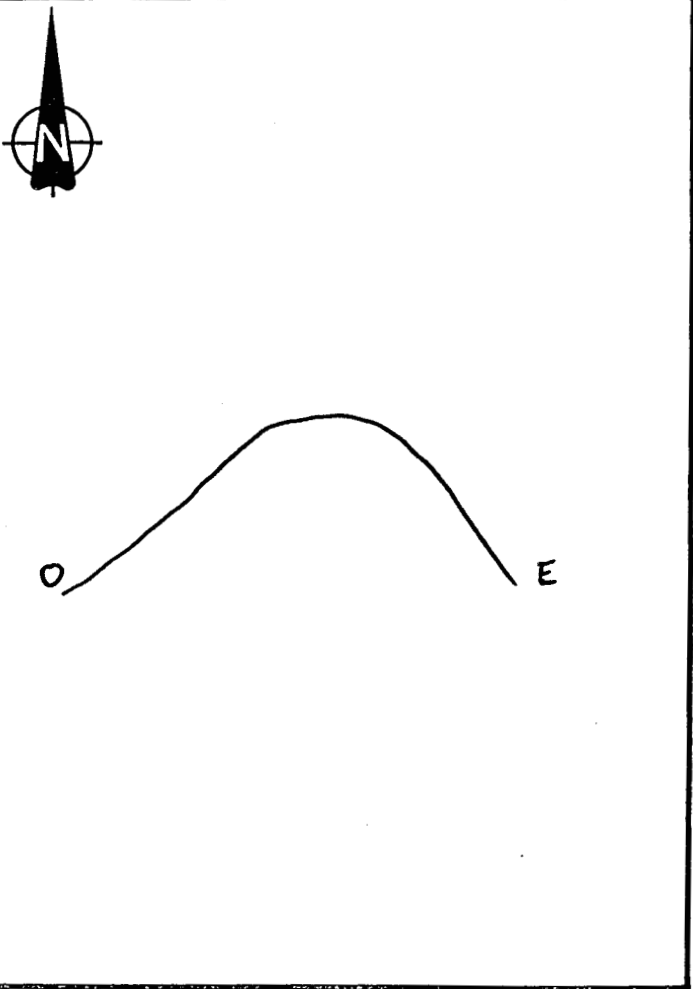
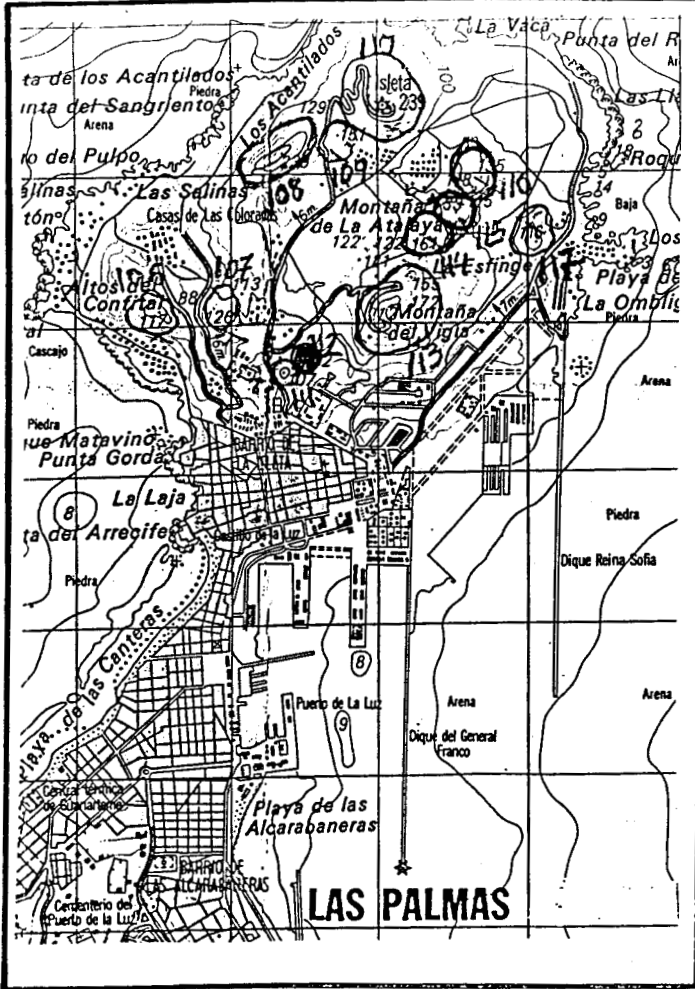
RESERVAS

INDUSTRIA SI NO


OBSERVACIONES. _____

ESQUEMA DE SITUACION

CORTE ESQUEMATICO



FOTO



MINISTERIO DE INDUSTRIA Y ENERGIA
INSTITUTO GEOLOGICO Y MINERO DE ESPAÑA

INVENTARIO Y CATALOGACION DE LAS ESTRUCTURAS DE LAPILLI EN LAS ISLAS CANARIAS

ISLA

LOCALIZACION

Nº DE IDENTIFICACION

HOJA E. 1:50.000

DENOMINACION.

ZONA.

SERIE GEOLOGICA

VALORACION

AREA

Nº DE ORDEN

CRITERIOS NO EXCLUYENTES

VISUALIZACION

ZONA TURISTICA

SI

NO

VALOR

TAMAÑO

VALOR

DISTANCIA CENTRO DE CONSUMO

BAJA

MEDIA

GRANDE

VALOR

MORFOLOGIA

EROSIONADO

SIN EROSIONAR

VALOR

AISLADO

EN GRUPO

VALOR

CRITERIOS EXCLUYENTES

PARQUE Y ESPACIOS NATURALES PROTEGIDOS

SI

NO

ESTRUCTURAS DE TELECOMUNICACION

SI

NO

VEGETACION AUTOCTONA

SI

NO

ZONAS MILITARES

SI

NO

URBANIZACION

SI

NO

CULTIVOS

SI

NO

EXPLOTACION

SI

NO

INDICE DE EXPLOTABILIDAD

RESERVAS

INDUSTRIA


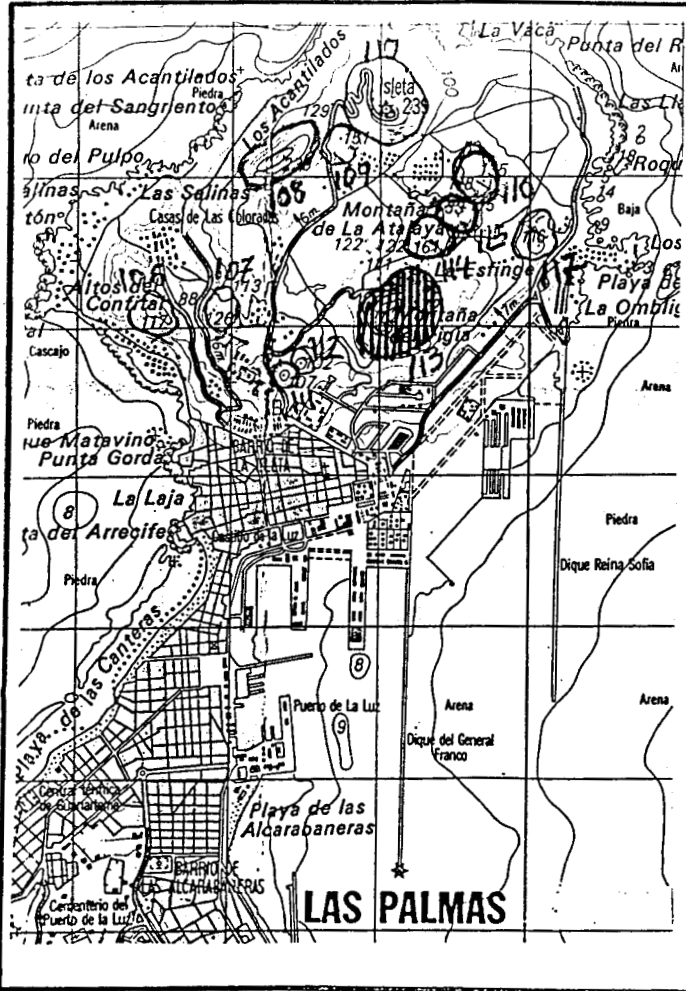
SI

NO


OBSERVACIONES.

ESQUEMA DE SITUACION

CORTE ESQUEMATICO



FOTO



ISLA

LOCALIZACION

Nº DE IDENTIFICACION

HOJA E. 1:50.000

DENOMINACION.

ZONA.

SERIE GEOLOGICA

VALORACION

AREA

Nº DE ORDEN

CRITERIOS NO EXCLUYENTES

VISUALIZACION

ZONA TURISTICA SI NO VALOR

TAMAÑO VALOR

DISTANCIA CENTRO DE CONSUMO

BAJA MEDIA GRANDE VALOR

MORFOLOGIA

EROSIONADO SIN EROSIONAR VALOR

AISLADO EN GRUPO VALOR

CRITERIOS EXCLUYENTES

PARQUE Y ESPACIOS NATURALES PROTEGIDOS SI NO

ESTRUCTURAS DE TELECOMUNICACION SI NO

VEGETACION AUTOCTONA SI NO

ZONAS MILITARES SI NO

URBANIZACION SI NO

CULTIVOS SI NO

EXPLOTACION

SI NO INDICE DE EXPLOTABILIDAD

RESERVAS

INDUSTRIA SI NO

OBSERVACIONES.

MINISTERIO DE INDUSTRIA Y ENERGIA

INSTITUTO GEOLOGICO Y MINERO DE ESPAÑA

INVENTARIO Y CATALOGACION DE LAS ESTRUCTURAS DE LAPILLI EN LAS ISLAS CANARIAS

ISLA

LOCALIZACION

Nº DE IDENTIFICACION

HOJA E. 1:50.000

DENOMINACION.

ZONA.

SERIE GEOLOGICA

VALORACION

AREA

Nº DE ORDEN

CRITERIOS NO EXCLUYENTES

VISUALIZACION

ZONA TURISTICA

SI NO

VALOR

TAMAÑO

VALOR

DISTANCIA CENTRO DE CONSUMO

BAJA

MEDIA

GRANDE

VALOR

MORFOLOGIA

EROSIONADO

SIN EROSIONAR

VALOR

AISLADO

EN GRUPO

VALOR

CRITERIOS EXCLUYENTES

PARQUE Y ESPACIOS NATURALES PROTEGIDOS

SI

NO

ESTRUCTURAS DE TELECOMUNICACION

SI

NO

VEGETACION AUTOCTONA

SI

NO

ZONAS MILITARES

SI

NO

URBANIZACION

SI

NO

CULTIVOS

SI

NO

EXPLOTACION

SI

NO

INDICE DE EXPLOTABILIDAD

RESERVAS

INDUSTRIA

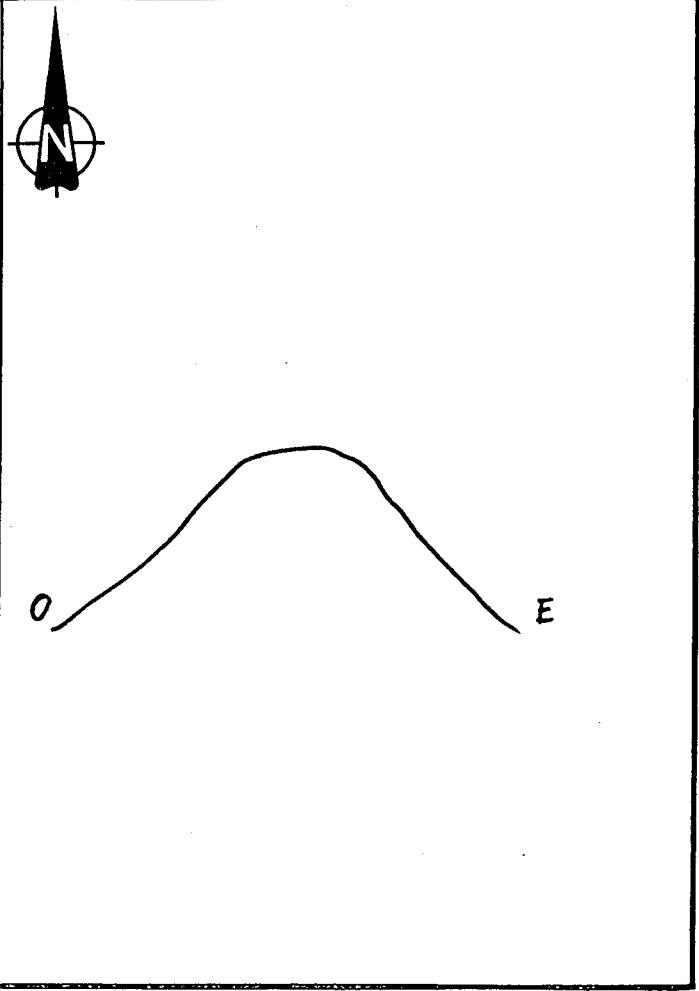
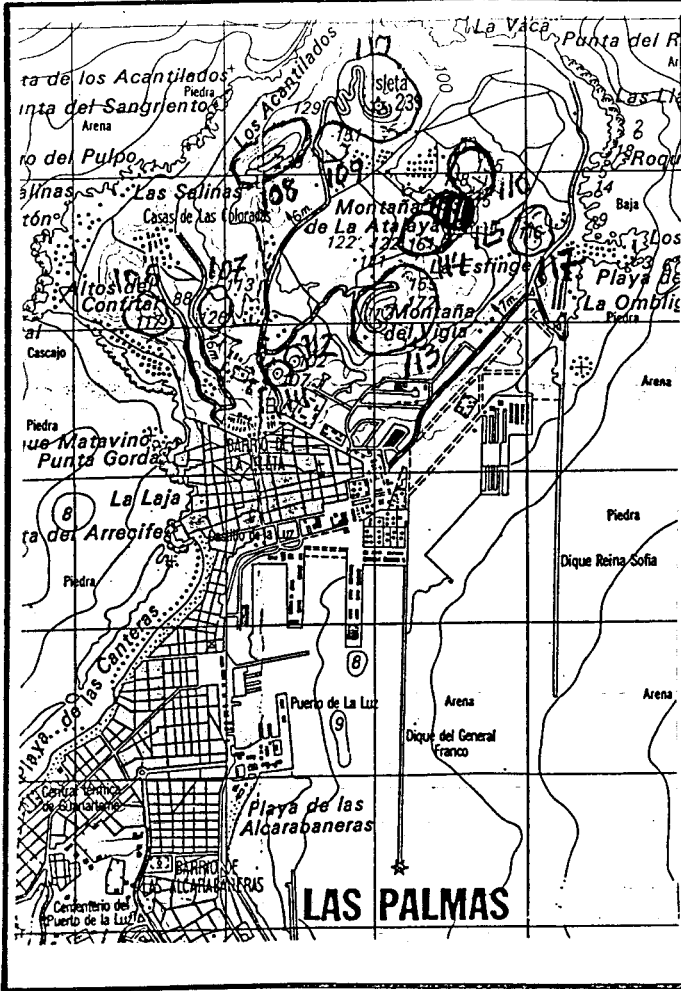
SI

NO


OBSERVACIONES.

ESQUEMA DE SITUACION

CORTE ESQUEMATICO



FOTO



MINISTERIO DE INDUSTRIA Y ENERGIA

INSTITUTO GEOLOGICO Y MINERO DE ESPAÑA

INVENTARIO Y CATALOGACION DE LAS ESTRUCTURAS DE LAPILLI EN LAS ISLAS CANARIAS

ISLA

LOCALIZACION

Nº DE IDENTIFICACION

HOJA E. 1:50.000

DENOMINACION. _____

ZONA.

SERIE GEOLOGICA

VALORACION

AREA

Nº DE ORDEN

CRITERIOS NO EXCLUYENTES

VISUALIZACION

ZONA TURISTICA

SI NO

VALOR

TAMAÑO

VALOR

DISTANCIA CENTRO DE CONSUMO

BAJA

MEDIA

GRANDE

VALOR

MORFOLOGIA

EROSIONADO

SIN EROSIONAR

VALOR

AISLADO

EN GRUPO

VALOR

CRITERIOS EXCLUYENTES

PARQUE Y ESPACIOS NATURALES PROTEGIDOS

SI

NO

ESTRUCTURAS DE TELECOMUNICACION

SI

NO

VEGETACION AUTOCTONA

SI

NO

ZONAS MILITARES

SI

NO

URBANIZACION

SI

NO

CULTIVOS

SI

NO

EXPLOTACION

SI

NO

INDICE DE EXPLOTABILIDAD

RESERVAS

INDUSTRIA

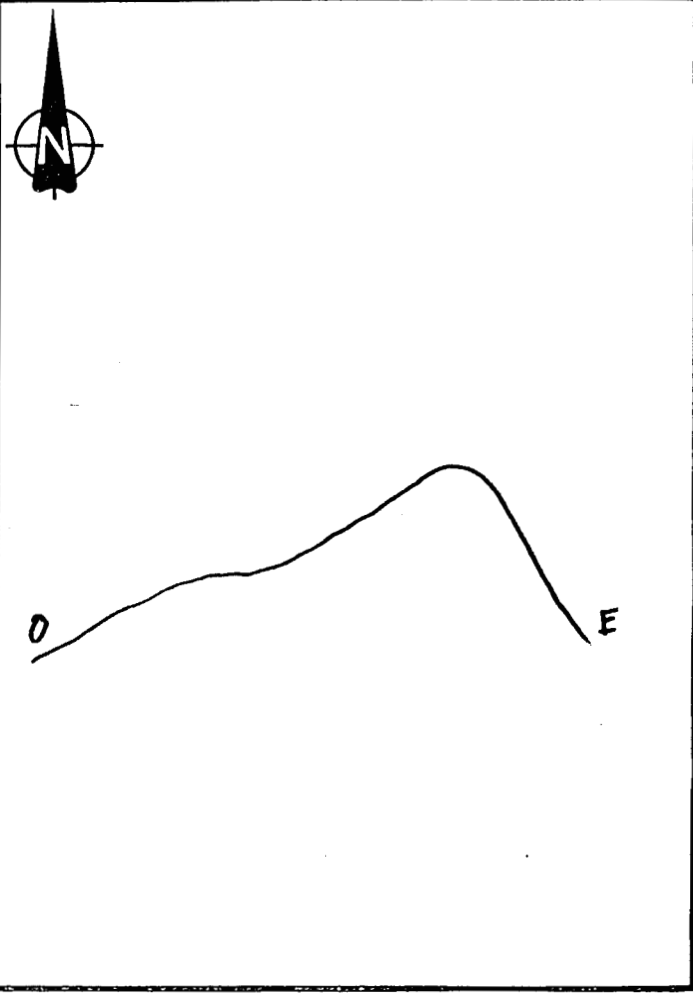
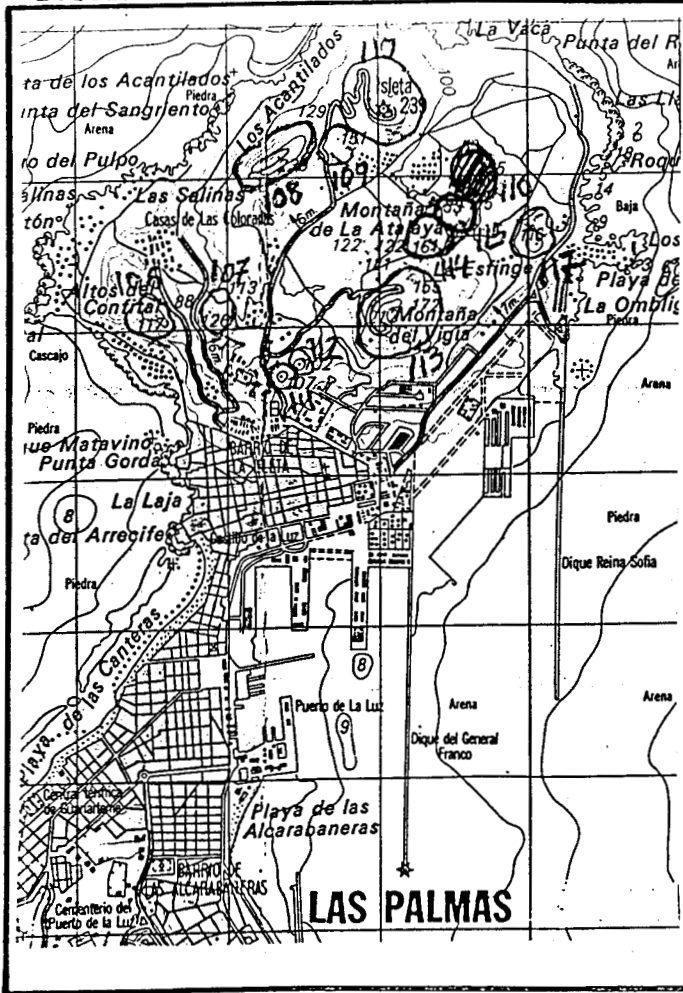
SI

NO


OBSERVACIONES. _____

ESQUEMA DE SITUACION

CORTE ESQUEMATICO



FOTO



MINISTERIO DE INDUSTRIA Y ENERGIA

INSTITUTO GEOLOGICO Y MINERO DE ESPAÑA

INVENTARIO Y CATALOGACION DE LAS ESTRUCTURAS DE LAPILLI EN LAS ISLAS CANARIAS

ISLA

LOCALIZACION

Nº DE IDENTIFICACION

HOJA E. 1:50.000

DENOMINACION.

ZONA.

SERIE GEOLOGICA

VALORACION

AREA

Nº DE ORDEN

CRITERIOS NO EXCLUYENTES

VISUALIZACION

ZONA TURISTICA

SI NO

VALOR

TAMAÑO

VALOR

DISTANCIA CENTRO DE CONSUMO

BAJA

MEDIA

GRANDE

VALOR

MORFOLOGIA

EROSIONADO

SIN EROSIONAR

VALOR

AISLADO

EN GRUPO

VALOR

CRITERIOS EXCLUYENTES

PARQUE Y ESPACIOS NATURALES PROTEGIDOS

SI

NO

ESTRUCTURAS DE TELECOMUNICACION

SI

NO

VEGETACION AUTOCTONA

SI

NO

ZONAS MILITARES

SI

NO

URBANIZACION

SI

NO

CULTIVOS

SI

NO

EXPLOTACION

SI

NO

INDICE DE EXPLOTABILIDAD

RESERVAS

INDUSTRIA

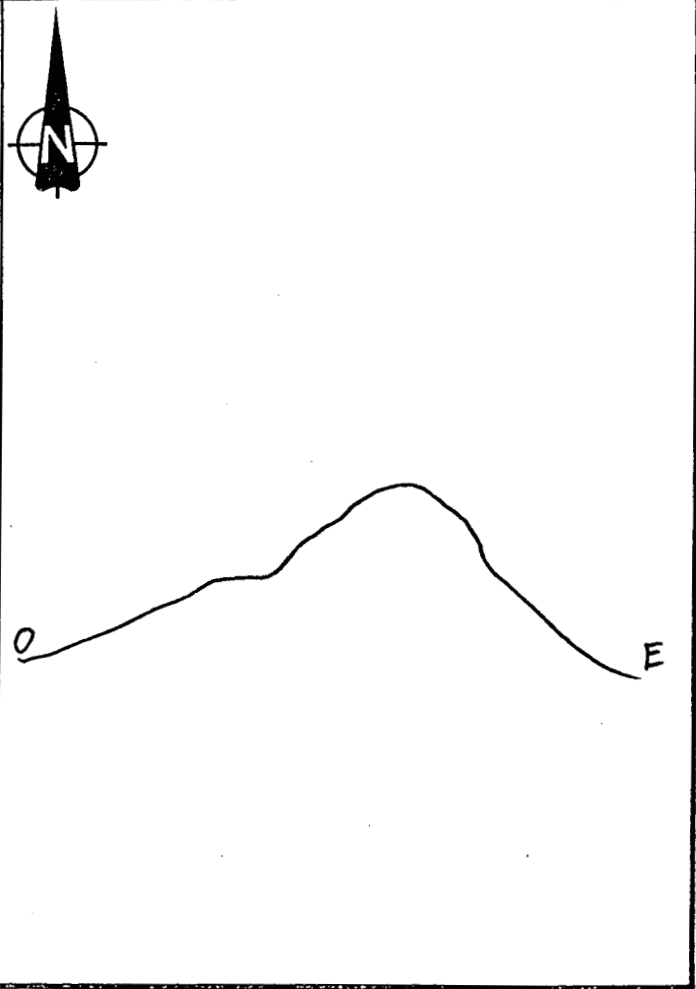
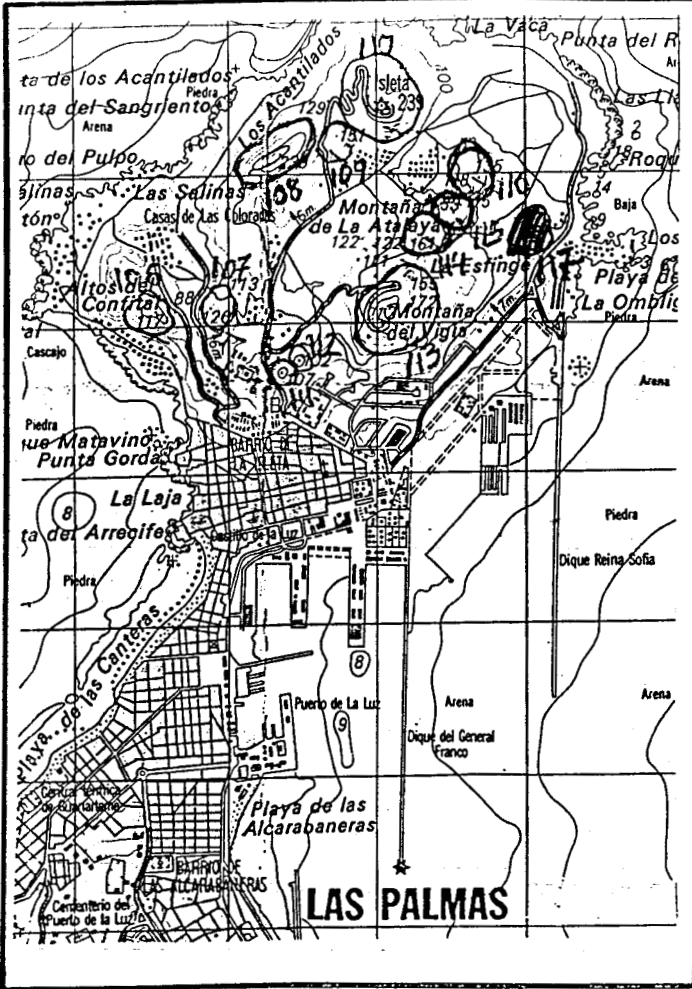
SI

NO


OBSERVACIONES.

ESQUEMA DE SITUACION

CORTE ESQUEMATICO



FOTO



MINISTERIO DE INDUSTRIA Y ENERGIA

INSTITUTO GEOLOGICO Y MINERO DE ESPAÑA

INVENTARIO Y CATALOGACION DE LAS ESTRUCTURAS DE LAPILLI EN LAS ISLAS CANARIAS

ISLA

LOCALIZACION

Nº DE IDENTIFICACION

HOJA E. 1:50.000

DENOMINACION.

ZONA.

SERIE GEOLOGICA

VALORACION

AREA

Nº DE ORDEN

CRITERIOS NO EXCLUYENTES

VISUALIZACION

ZONA TURISTICA

SI NO

VALOR

TAMAÑO

VALOR

DISTANCIA CENTRO DE CONSUMO

BAJA MEDIA GRANDE

VALOR

MORFOLOGIA

EROSIONADO SIN EROSIONAR

VALOR

AISLADO EN GRUPO

VALOR

CRITERIOS EXCLUYENTES

PARQUE Y ESPACIOS NATURALES PROTEGIDOS SI NO

ESTRUCTURAS DE TELECOMUNICACION SI NO

VEGETACION AUTOCTONA SI NO

ZONAS MILITARES SI NO

URBANIZACION SI NO

CULTIVOS SI NO

EXPLOTACION

SI NO

INDICE DE EXPLOTABILIDAD

RESERVAS

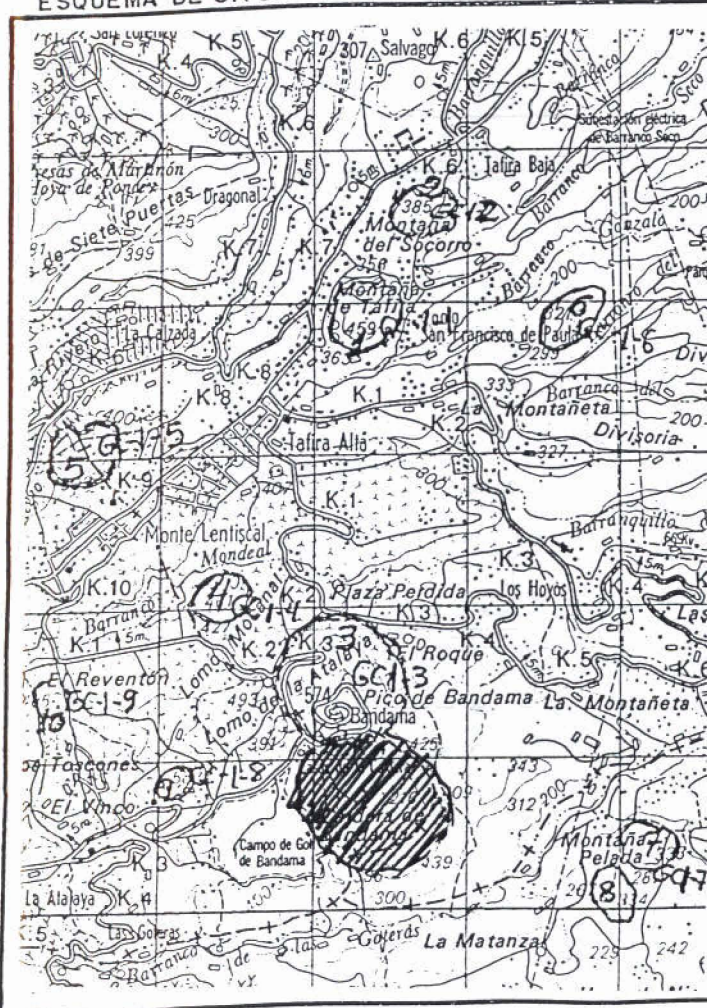
INDUSTRIA SI NO

OBSERVACIONES.


FOTO



ESQUEMA DE SITUACION



CORTE ESQUEMATICO



LANZAROTE

MINISTERIO DE INDUSTRIA Y ENERGIA
INSTITUTO GEOLOGICO Y MINERO DE ESPAÑA

INVENTARIO Y CATALOGACION DE LAS ESTRUCTURAS DE LAPILLI EN LAS ISLAS CANARIAS

ISLA

LOCALIZACION

Nº DE IDENTIFICACION

HOJA E. 1:50.000

DENOMINACION.

Montaña Guatisea

ZONA.

SERIE GEOLOGICA

VALORACION

AREA

Nº DE ORDEN

CRITERIOS NO EXCLUYENTES

VISUALIZACION

ZONA TURISTICA

SI

NO

VALOR

TAMAÑO

VALOR

DISTANCIA CENTRO DE CONSUMO

BAJA

MEDIA

GRANDE

VALOR

MORFOLOGIA

EROSIONADO

SIN EROSIONAR

VALOR

AISLADO

EN GRUPO

VALOR

CRITERIOS EXCLUYENTES

PARQUE Y ESPACIOS NATURALES PROTEGIDOS

SI

NO

ESTRUCTURAS DE TELECOMUNICACION

SI

NO

VEGETACION AUTOCTONA

SI

NO

ZONAS MILITARES

SI

NO

URBANIZACION

SI

NO

CULTIVOS

SI

NO

EXPLOTACION

SI

NO

INDICE DE EXPLOTABILIDAD

RESERVAS

INDUSTRIA

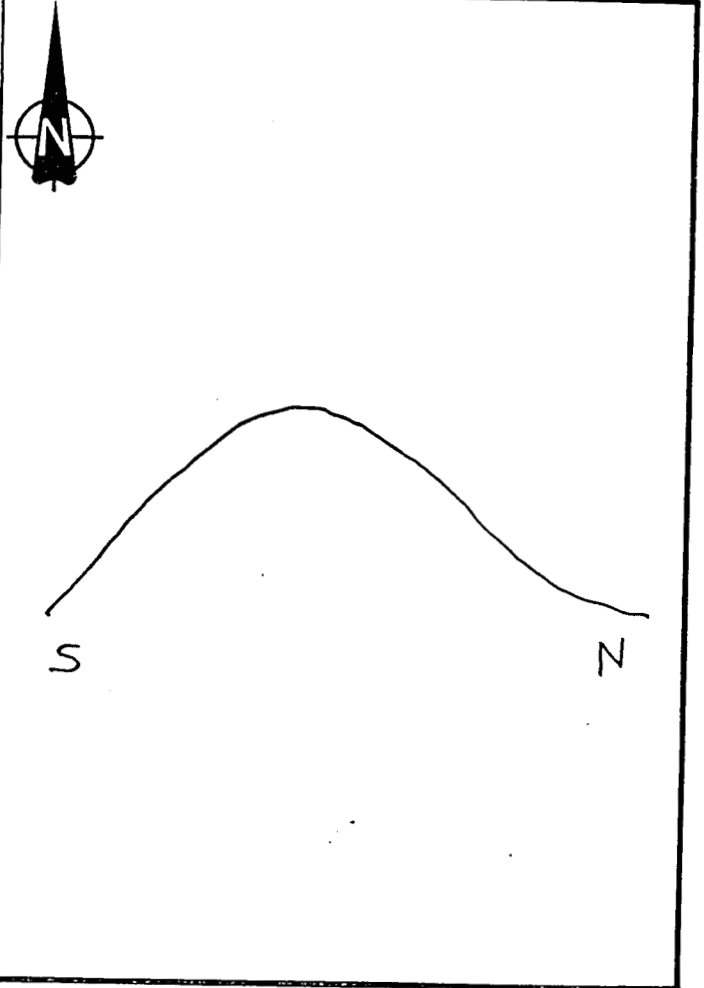
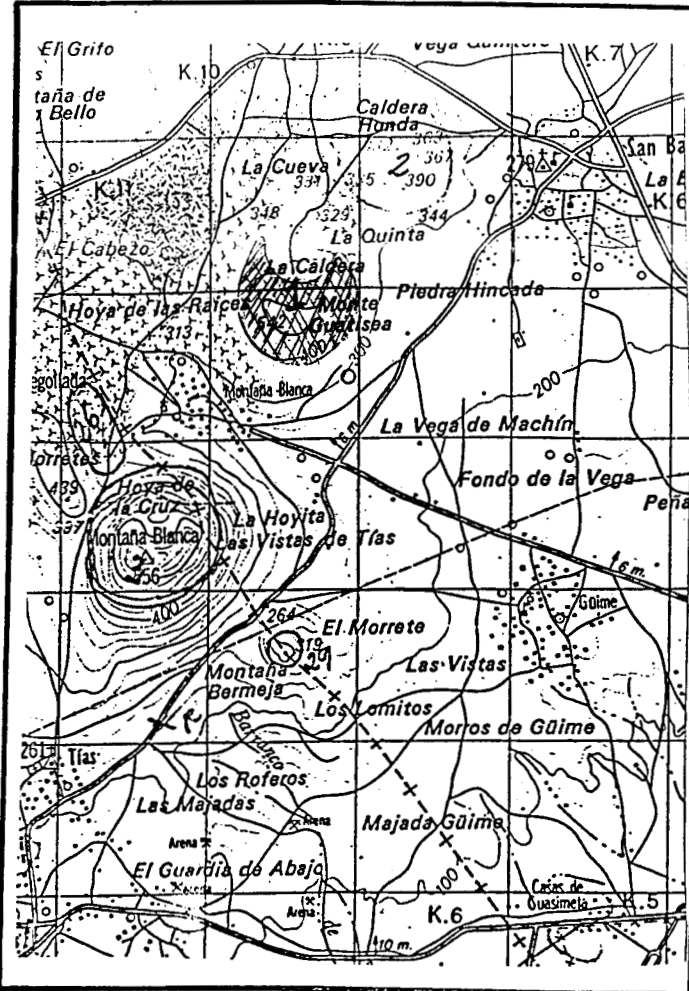
SI

NO


OBSERVACIONES.

ESQUEMA DE SITUACION

CORTE ESQUEMATICO



FOTO



MINISTERIO DE INDUSTRIA Y ENERGIA

INSTITUTO GEOLOGICO Y MINERO DE ESPAÑA

INVENTARIO Y CATALOGACION DE LAS ESTRUCTURAS DE LAPILLI EN LAS ISLAS CANARIAS

ISLA

LOCALIZACION

Nº DE IDENTIFICACION

HOJA E. 1:50.000

DENOMINACION.

ZONA.

SERIE GEOLOGICA

VALORACION

AREA

Nº DE ORDEN

CRITERIOS NO EXCLUYENTES

VISUALIZACION

ZONA TURISTICA SI NO VALOR

TAMAÑO VALOR

DISTANCIA CENTRO DE CONSUMO

BAJA MEDIA GRANDE VALOR

MORFOLOGIA

EROSIONADO SIN EROSIONAR VALOR

AISLADO EN GRUPO VALOR

CRITERIOS EXCLUYENTES

PARQUE Y ESPACIOS NATURALES PROTEGIDOS SI NO

ESTRUCTURAS DE TELECOMUNICACION SI NO

VEGETACION AUTOCTONA SI NO

ZONAS MILITARES SI NO

URBANIZACION SI NO

CULTIVOS SI NO

EXPLOTACION

SI NO INDICE DE EXPLOTABILIDAD

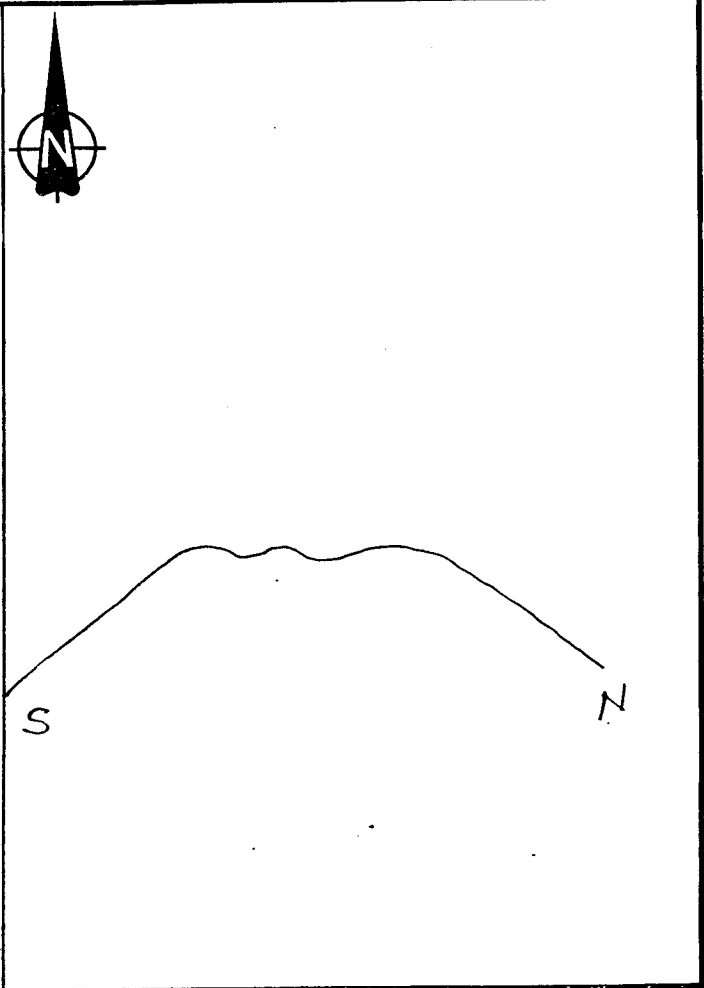
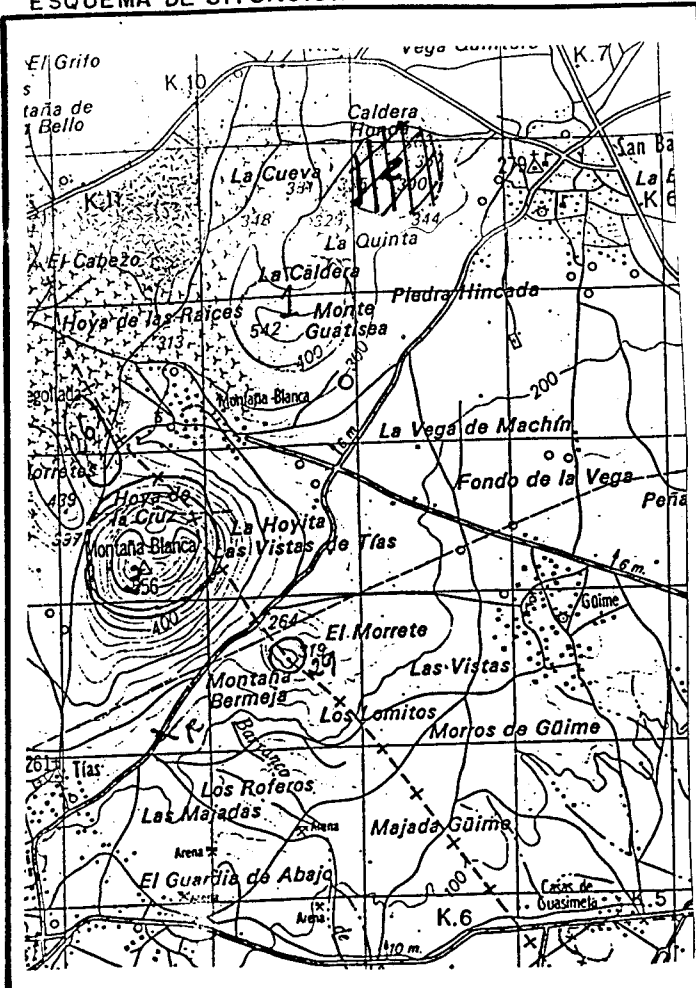
RESERVAS

INDUSTRIA SI NO


OBSERVACIONES.

ESQUEMA DE SITUACION

CORTE ESQUEMATICO



FOTO



MINISTERIO DE INDUSTRIA Y ENERGIA

INSTITUTO GEOLOGICO Y MINERO DE ESPAÑA

INVENTARIO Y CATALOGACION DE LAS ESTRUCTURAS DE LAPILLI EN LAS ISLAS CANARIAS

ISLA

LOCALIZACION

Nº DE IDENTIFICACION

HOJA E. 1:50.000

DENOMINACION.

ZONA.

SERIE GEOLOGICA

VALORACION

AREA

Nº DE ORDEN

CRITERIOS NO EXCLUYENTES

VISUALIZACION

ZONA TURISTICA

SI NO

VALOR

TAMAÑO

VALOR

DISTANCIA CENTRO DE CONSUMO

BAJA

MEDIA

GRANDE

VALOR

MORFOLOGIA

EROSIONADO

SIN EROSIONAR

VALOR

AISLADO

EN GRUPO

VALOR

CRITERIOS EXCLUYENTES

PARQUE Y ESPACIOS NATURALES PROTEGIDOS

SI

NO

ESTRUCTURAS DE TELECOMUNICACION

SI

NO

VEGETACION AUTOCTONA

SI

NO

ZONAS MILITARES

SI

NO

URBANIZACION

SI

NO

CULTIVOS

SI

NO

EXPLOTACION

SI

NO

INDICE DE EXPLOTABILIDAD

RESERVAS

INDUSTRIA

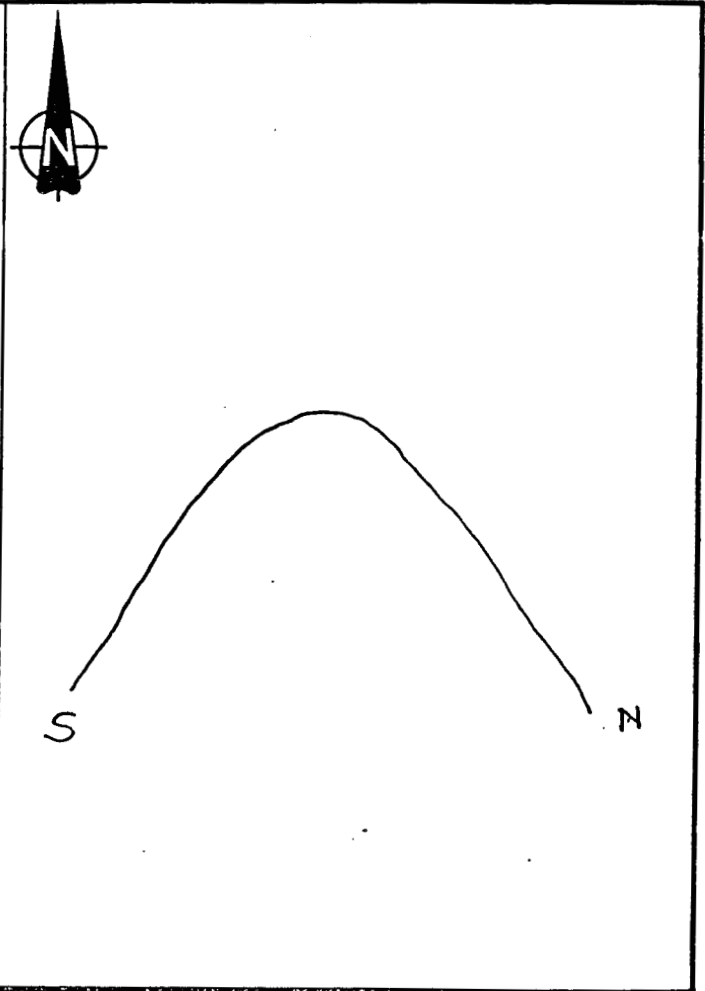
SI

NO


OBSERVACIONES.

ESQUEMA DE SITUACION

CORTE ESQUEMATICO



FOTO



MINISTERIO DE INDUSTRIA Y ENERGIA
INSTITUTO GEOLOGICO Y MINERO DE ESPAÑA
INVENTARIO Y CATALOGACION DE LAS ESTRUCTURAS DE LAPILLI EN LAS ISLAS CANARIAS

ISLA

LOCALIZACION

Nº DE IDENTIFICACION

HOJA E. 1:50.000

DENOMINACION.

ZONA.

SERIE GEOLOGICA

VALORACION

AREA

Nº DE ORDEN

CRITERIOS NO EXCLUYENTES

VISUALIZACION

ZONA TURISTICA

SI NO

VALOR

TAMAÑO

VALOR

DISTANCIA CENTRO DE CONSUMO

BAJA MEDIA GRANDE

VALOR

MORFOLOGIA

EROSIONADO SIN EROSIONAR

VALOR

AISLADO EN GRUPO

VALOR

CRITERIOS EXCLUYENTES

PARQUE Y ESPACIOS NATURALES PROTEGIDOS

SI NO

ESTRUCTURAS DE TELECOMUNICACION

SI NO

VEGETACION AUTOCTONA

SI NO

ZONAS MILITARES

SI NO

URBANIZACION

SI NO

CULTIVOS

SI NO

EXPLOTACION

SI NO

INDICE DE EXPLOTABILIDAD

RESERVAS

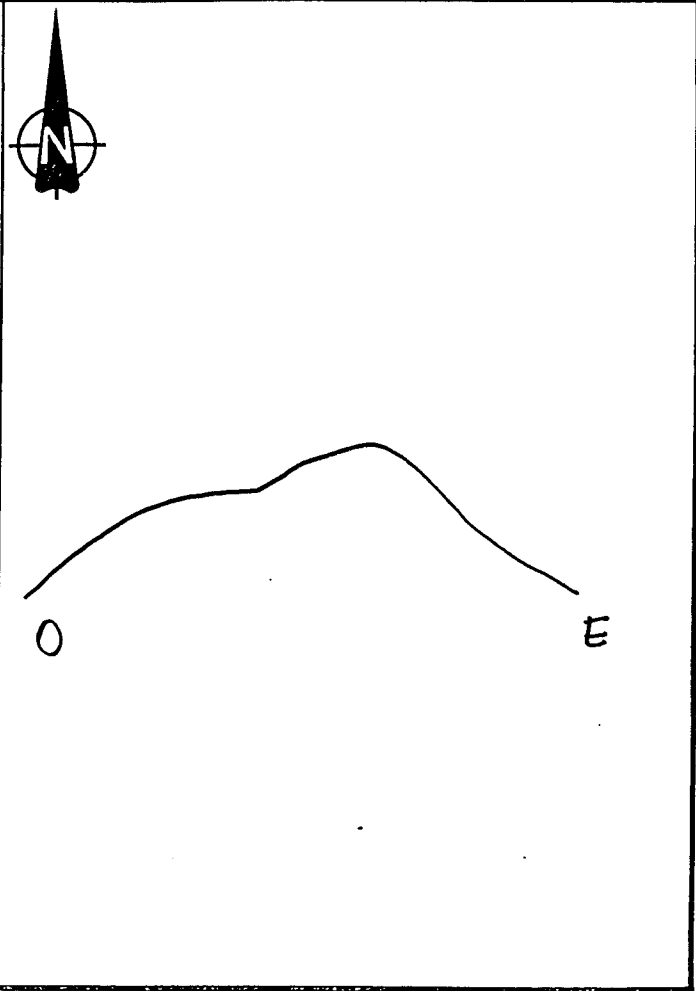
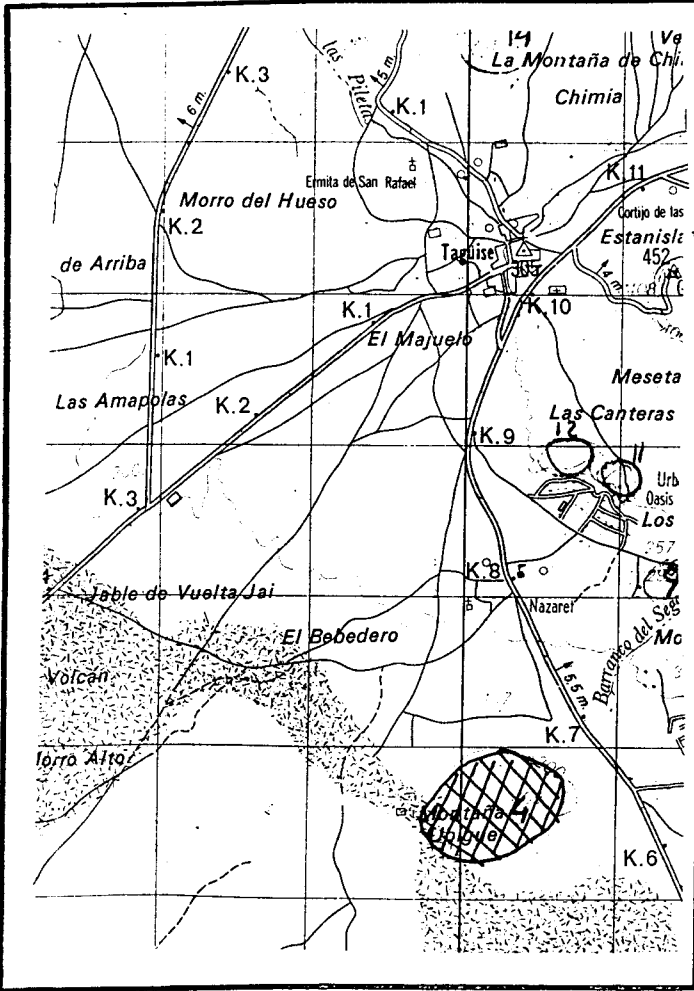
INDUSTRIA

SI NO


OBSERVACIONES.

ESQUEMA DE SITUACION

CORTE ESQUEMATICO



FOTO



MINISTERIO DE INDUSTRIA Y ENERGIA
 INSTITUTO GEOLOGICO Y MINERO DE ESPAÑA
 INVENTARIO Y CATALOGACION DE LAS ESTRUCTURAS DE LAPILLI EN LAS ISLAS CANARIAS

ISLA Lanzarote

LOCALIZACION

Nº DE IDENTIFICACION 5

HOJA E. 1:50.000 1.082
 DENOMINACION. Montaña de Maneje
 ZONA. Tahiche
 SERIE GEOLOGICA III

VALORACION 14

AREA

Nº DE ORDEN 7

CRITERIOS NO EXCLUYENTES

VISUALIZACION

ZONA TURISTICA SI NO VALOR 0

TAMAÑO 3.351.032 m³ VALOR 5

DISTANCIA CENTRO DE CONSUMO

BAJA MEDIA GRANDE VALOR 10

MORFOLOGIA

EROSIONADO SIN EROSIONAR VALOR 10

AISLADO EN GRUPO VALOR 10

CRITERIOS EXCLUYENTES

PARQUE Y ESPACIOS NATURALES PROTEGIDOS SI NO

ESTRUCTURAS DE TELECOMUNICACION SI NO

VEGETACION AUTOCTONA SI NO

ZONAS MILITARES SI NO

URBANIZACION SI NO

CULTIVOS SI NO

EXPLOTACION


SI NO INDICE DE EXPLOTABILIDAD 2

RESERVAS 3.183.480 m³

INDUSTRIA SI NO

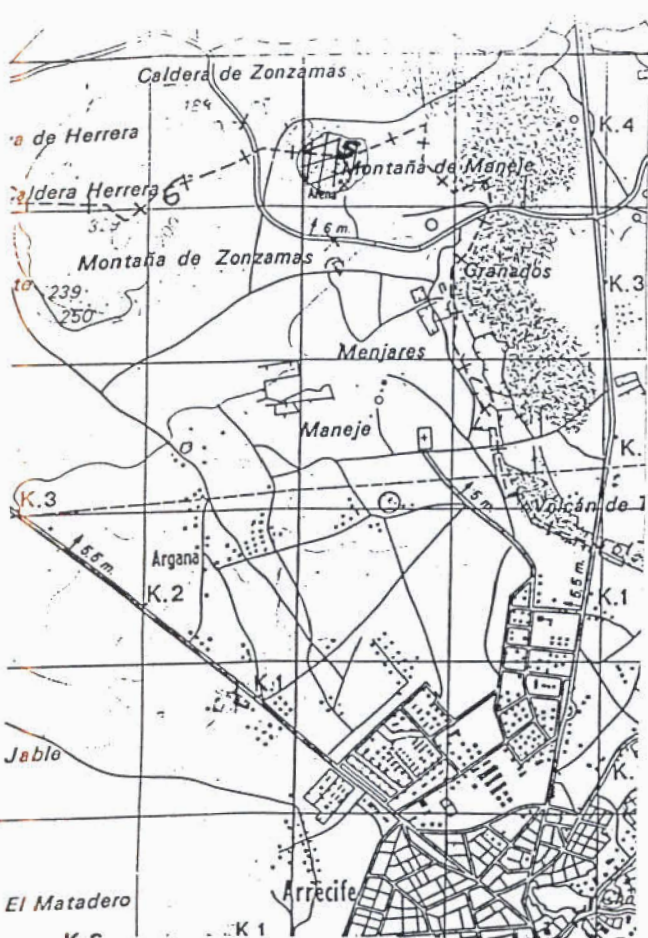
OBSERVACIONES. _____

FOTO



ESQUEMA DE SITUACION

CORTE ESQUEMATICO



MINISTERIO DE INDUSTRIA Y ENERGIA
INSTITUTO GEOLOGICO Y MINERO DE ESPAÑA

INVENTARIO Y CATALOGACION DE LAS ESTRUCTURAS DE LAPILLI EN LAS ISLAS CANARIAS

ISLA

LOCALIZACION

Nº DE IDENTIFICACION

HOJA E. 1:50.000

DENOMINACION.

Caldera de Zonzamas

ZONA. San Bartolomé

SERIE GEOLOGICA

VALORACION

AREA

Nº DE ORDEN

CRITERIOS NO EXCLUYENTES

VISUALIZACION

ZONA TURISTICA

SI

NO

VALOR

TAMAÑO

VALOR

DISTANCIA CENTRO DE CONSUMO

BAJA

MEDIA

GRANDE

VALOR

MORFOLOGIA

EROSIONADO

SIN EROSIONAR

VALOR

AISLADO

EN GRUPO

VALOR

CRITERIOS EXCLUYENTES

PARQUE Y ESPACIOS NATURALES PROTEGIDOS

SI

NO

ESTRUCTURAS DE TELECOMUNICACION

SI

NO

VEGETACION AUTOCTONA

SI

NO

ZONAS MILITARES

SI

NO

URBANIZACION

SI

NO

CULTIVOS

SI

NO

EXPLOTACION

SI

NO

INDICE DE EXPLOTABILIDAD

RESERVAS


INDUSTRIA

SI

NO

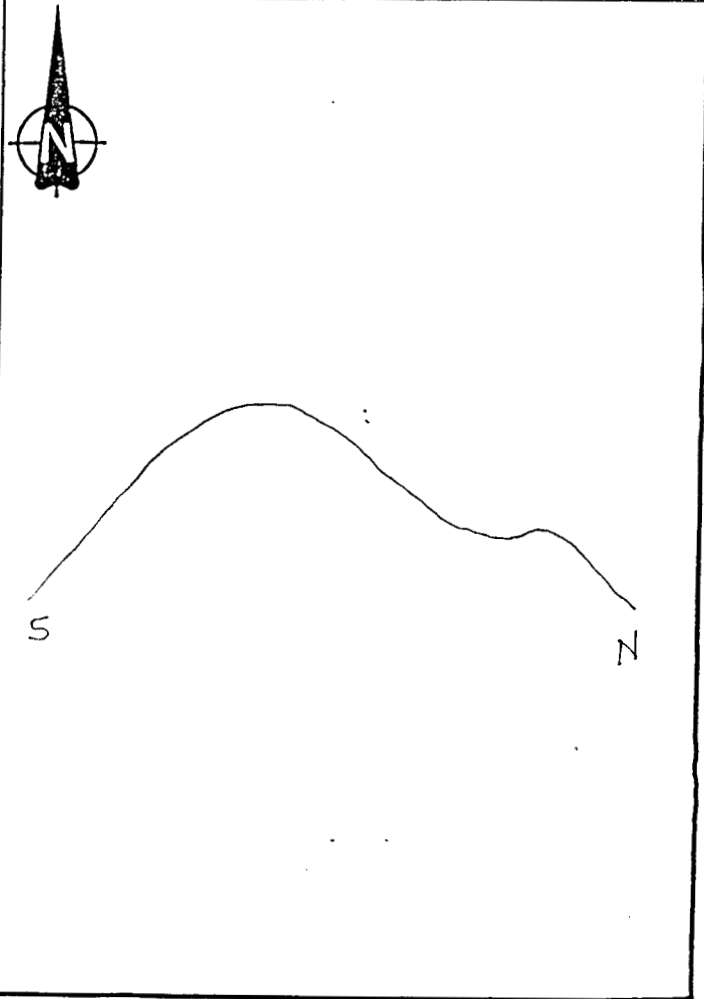
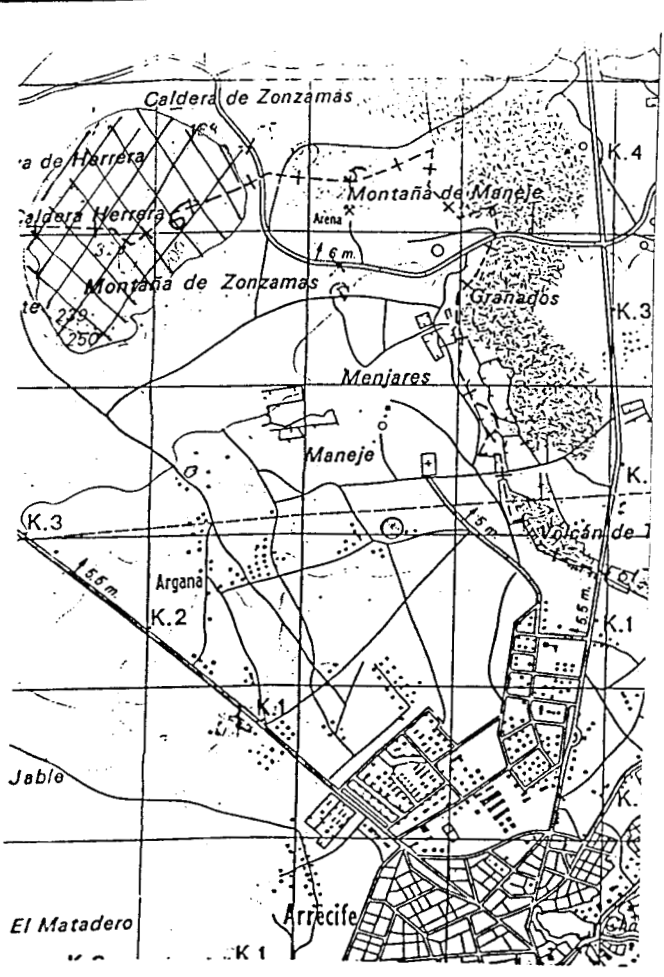
OBSERVACIONES.

FOTO



ESQUEMA DE SITUACION

CORTE ESQUEMATICO



MINISTERIO DE INDUSTRIA Y ENERGIA
INSTITUTO GEOLOGICO Y MINERO DE ESPAÑA
INVENTARIO Y CATALOGACION DE LAS ESTRUCTURAS DE LAPILLI EN LAS ISLAS CANARIAS

ISLA

LOCALIZACION

Nº DE IDENTIFICACION

HOJA E. 1:50.000

DENOMINACION.

Montaña Tahiche

ZONA.

Tahiche

SERIE GEOLOGICA

VALORACION

AREA

Nº DE ORDEN

CRITERIOS NO EXCLUYENTES

VISUALIZACION

ZONA TURISTICA

SI

NO

VALOR

TAMAÑO

VALOR

DISTANCIA CENTRO DE CONSUMO

BAJA

MEDIA

GRANDE

VALOR

MORFOLOGIA

EROSIONADO

SIN EROSIONAR

VALOR

AISLADO

EN GRUPO

VALOR

CRITERIOS EXCLUYENTES

PARQUE Y ESPACIOS NATURALES PROTEGIDOS

SI

NO

ESTRUCTURAS DE TELECOMUNICACION

SI

NO

VEGETACION AUTOCTONA

SI

NO

ZONAS MILITARES

SI

NO

URBANIZACION

SI

NO

CULTIVOS

SI

NO

EXPLOTACION

SI

NO

INDICE DE EXPLOTABILIDAD

RESERVAS

INDUSTRIA


SI

NO

OBSERVACIONES.

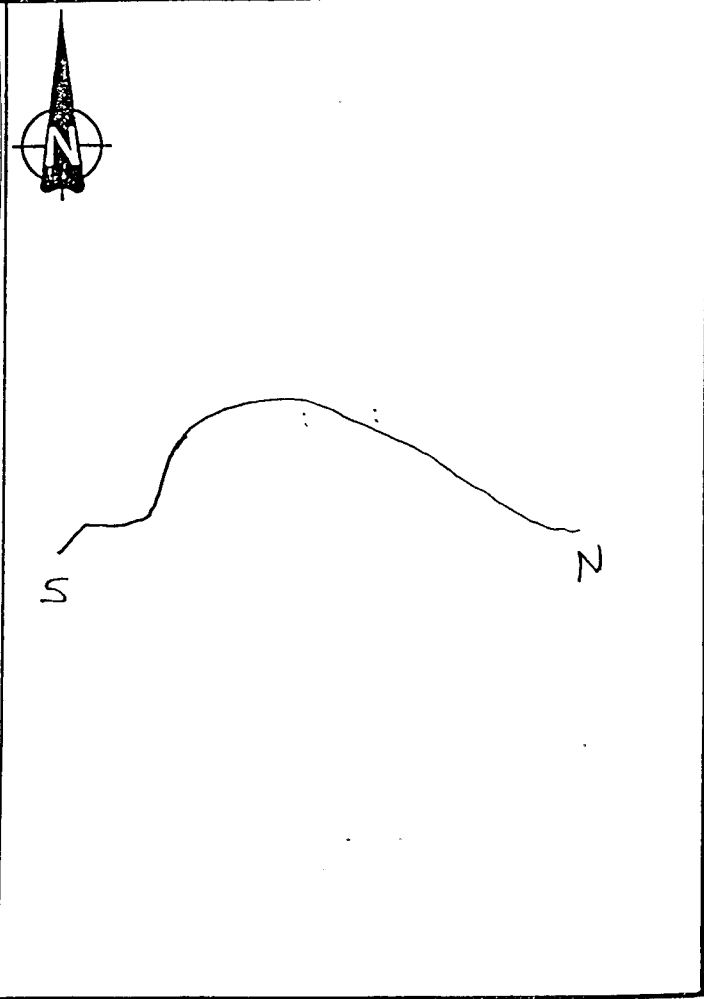
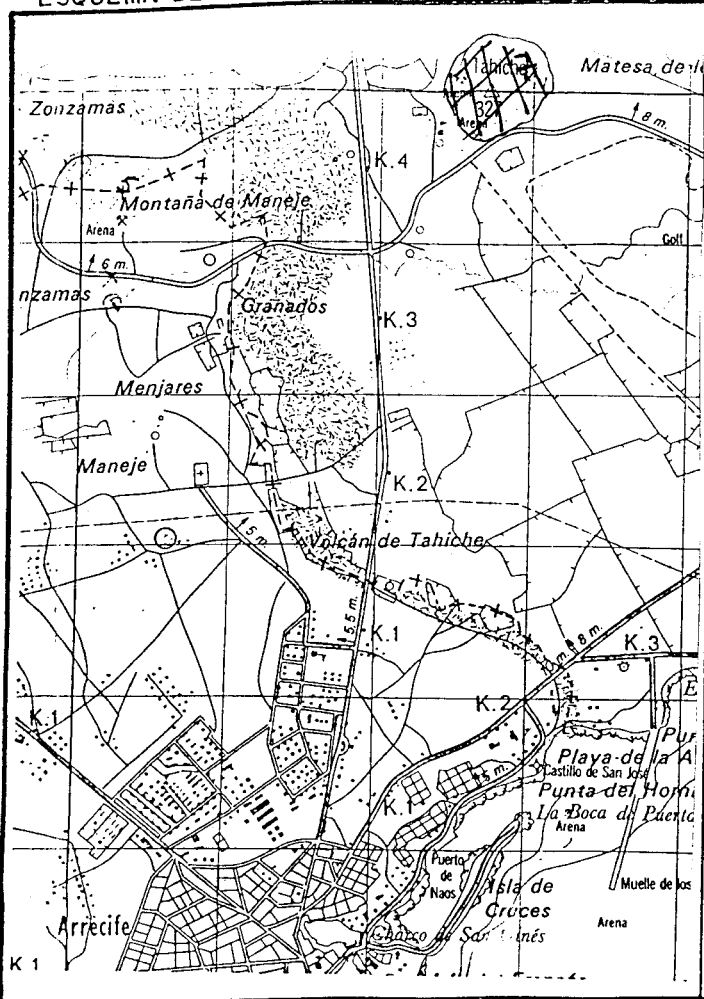
Vértice geodésico de primer orden

FOTO



ESQUEMA DE SITUACION

CORTE ESQUEMATICO



MINISTERIO DE INDUSTRIA Y ENERGIA
INSTITUTO GEOLOGICO Y MINERO DE ESPAÑA
INVENTARIO Y CATALOGACION DE LAS ESTRUCTURAS DE LAPILLI EN LAS ISLAS CANARIAS

ISLA

LOCALIZACION

Nº DE IDENTIFICACION

HOJA E. 1:50.000

DENOMINACION.

ZONA.

SERIE GEOLOGICA

VALORACION

AREA

Nº DE ORDEN

CRITERIOS NO EXCLUYENTES

VISUALIZACION

ZONA TURISTICA

SI NO

VALOR

TAMAÑO

VALOR

DISTANCIA CENTRO DE CONSUMO

BAJA MEDIA GRANDE

VALOR

MORFOLOGIA

EROSIONADO SIN EROSIONAR

VALOR

AISLADO EN GRUPO

VALOR

CRITERIOS EXCLUYENTES

PARQUE Y ESPACIOS NATURALES PROTEGIDOS SI NO

ESTRUCTURAS DE TELECOMUNICACION SI NO

VEGETACION AUTOCTONA SI NO

ZONAS MILITARES SI NO

URBANIZACION SI NO

CULTIVOS SI NO

EXPLOTACION

SI NO


INDICE DE EXPLOTABILIDAD

RESERVAS

INDUSTRIA SI NO

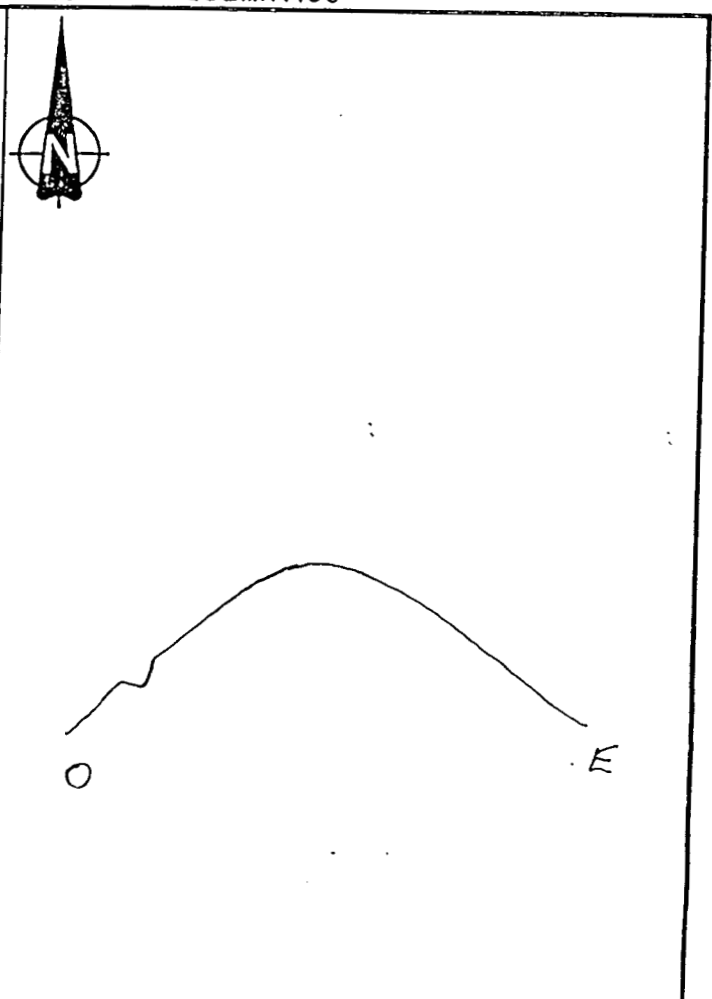
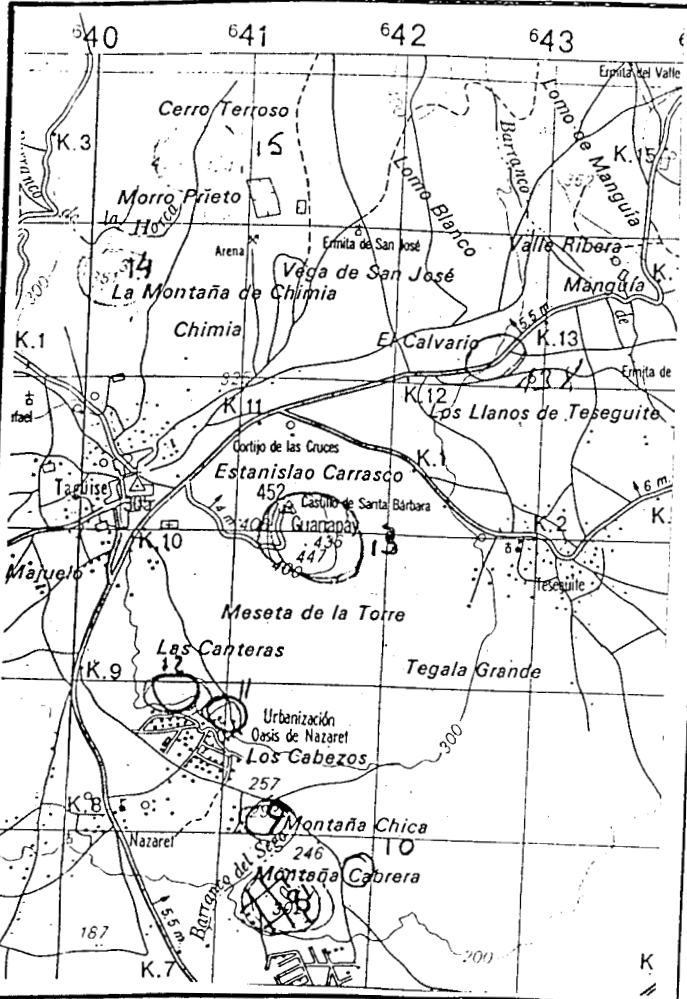
OBSERVACIONES.

FOTO



ESQUEMA DE SITUACION

CORTE ESQUEMATICO



MINISTERIO DE INDUSTRIA Y ENERGIA
INSTITUTO GEOLOGICO Y MINERO DE ESPAÑA
INVENTARIO Y CATALOGACION DE LAS ESTRUCTURAS DE LAPILLI EN LAS ISLAS CANARIAS

ISLA

LOCALIZACION

Nº DE IDENTIFICACION

HOJA E. 1:50.000

DENOMINACION.

Montaña Chica

ZONA. Nazaret

SERIE GEOLOGICA

VALORACION

AREA

Nº DE ORDEN

CRITERIOS NO EXCLUYENTES

VISUALIZACION

ZONA TURISTICA

SI

NO

VALOR

TAMAÑO

VALOR

DISTANCIA CENTRO DE CONSUMO

BAJA

MEDIA

GRANDE

VALOR

MORFOLOGIA

EROSIONADO

SIN EROSIONAR

VALOR

AISLADO

EN GRUPO

VALOR

CRITERIOS EXCLUYENTES

PARQUE Y ESPACIOS NATURALES PROTEGIDOS

SI

NO

ESTRUCTURAS DE TELECOMUNICACION

SI

NO

VEGETACION AUTOCTONA

SI

NO

ZONAS MILITARES

SI

NO

URBANIZACION

SI

NO

CULTIVOS

SI

NO

EXPLOTACION

SI

NO

INDICE DE EXPLOTABILIDAD

RESERVAS


INDUSTRIA

SI

NO


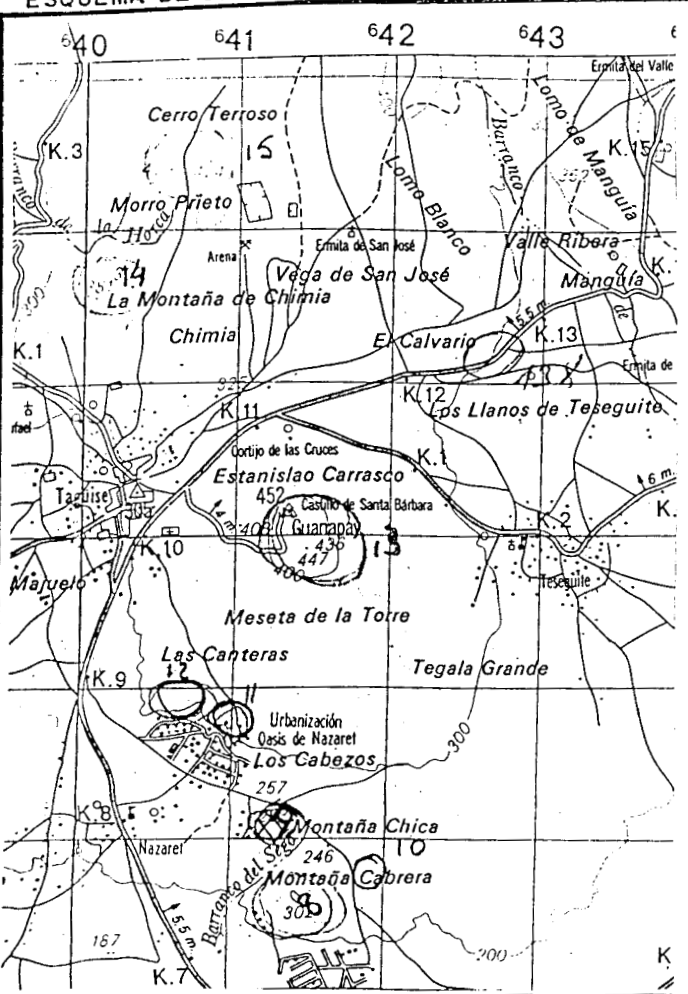
OBSERVACIONES.

FOTO



ESQUEMA DE SITUACION

CORTE ESQUEMATICO



MINISTERIO DE INDUSTRIA Y ENERGIA
INSTITUTO GEOLOGICO Y MINERO DE ESPAÑA

INVENTARIO Y CATALOGACION DE LAS ESTRUCTURAS DE LAPILLI EN LAS ISLAS CANARIAS

ISLA

LOCALIZACION

Nº DE IDENTIFICACION

HOJA E. 1:50.000

DENOMINACION. _____

ZONA.

SERIE GEOLOGICA

VALORACION

AREA

Nº DE ORDEN

CRITERIOS NO EXCLUYENTES

VISUALIZACION

ZONA TURISTICA

SI NO

VALOR

TAMAÑO

VALOR

DISTANCIA CENTRO DE CONSUMO

BAJA MEDIA GRANDE

VALOR

MORFOLOGIA

EROSIONADO SIN EROSIONAR

VALOR

AISLADO EN GRUPO

VALOR

CRITERIOS EXCLUYENTES

PARQUE Y ESPACIOS NATURALES PROTEGIDOS SI NO

ESTRUCTURAS DE TELECOMUNICACION SI NO

VEGETACION AUTOCTONA SI NO

ZONAS MILITARES SI NO

URBANIZACION SI NO

CULTIVOS SI NO

EXPLOTACION


SI NO INDICE DE EXPLOTABILIDAD

RESERVAS

INDUSTRIA SI NO

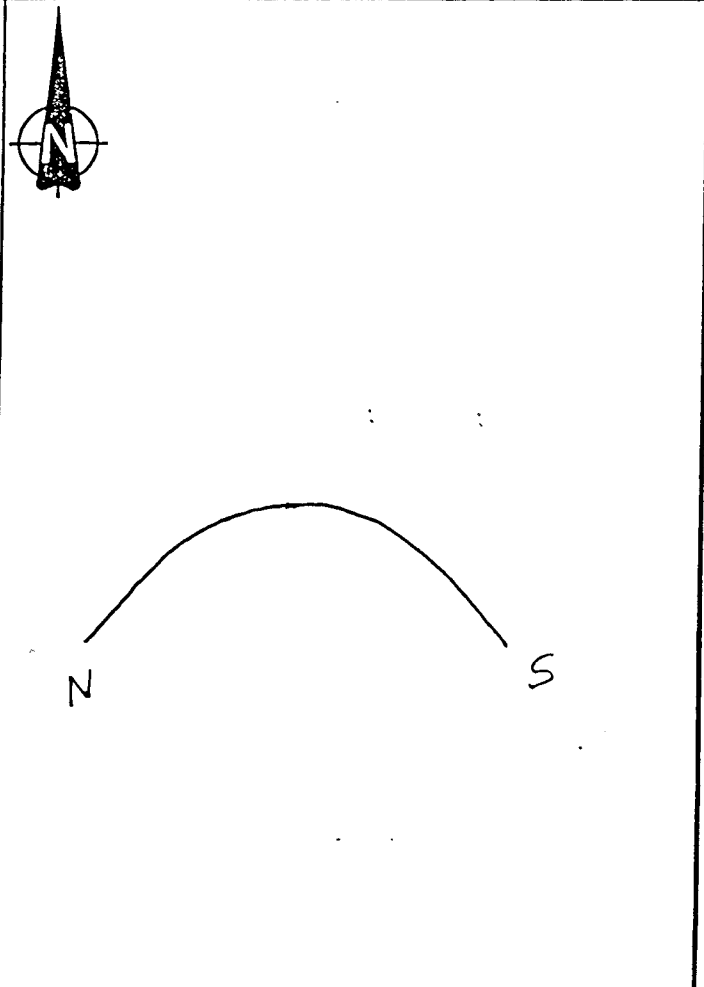
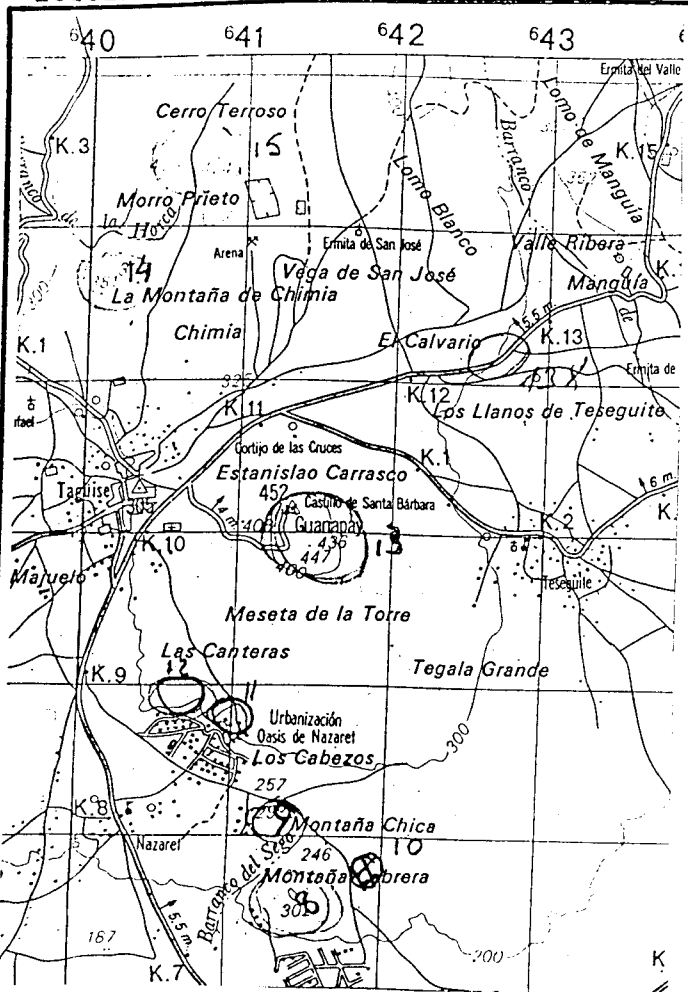
OBSERVACIONES. _____

FOTO



ESQUEMA DE SITUACION

CORTE ESQUEMATICO



MINISTERIO DE INDUSTRIA Y ENERGIA
INSTITUTO GEOLOGICO Y MINERO DE ESPAÑA
INVENTARIO Y CATALOGACION DE LAS ESTRUCTURAS DE LAPILLI EN LAS ISLAS CANARIAS

ISLA

LOCALIZACION

Nº DE IDENTIFICACION

HOJA E. 1:50.000

DENOMINACION. _____

ZONA.

SERIE GEOLOGICA

VALORACION

AREA

Nº DE ORDEN

CRITERIOS NO EXCLUYENTES

VISUALIZACION

ZONA TURISTICA

SI NO

VALOR

TAMAÑO

VALOR

DISTANCIA CENTRO DE CONSUMO

BAJA

MEDIA

GRANDE

VALOR

MORFOLOGIA

EROSIONADO

SIN EROSIONAR

VALOR

AISLADO

EN GRUPO

VALOR

CRITERIOS EXCLUYENTES

PARQUE Y ESPACIOS NATURALES PROTEGIDOS

SI

NO

ESTRUCTURAS DE TELECOMUNICACION

SI

NO

VEGETACION AUTOCTONA

SI

NO

ZONAS MILITARES

SI

NO

URBANIZACION

SI

NO

CULTIVOS

SI

NO

EXPLOTACION

SI

NO

INDICE DE EXPLOTABILIDAD

RESERVAS


INDUSTRIA

SI

NO

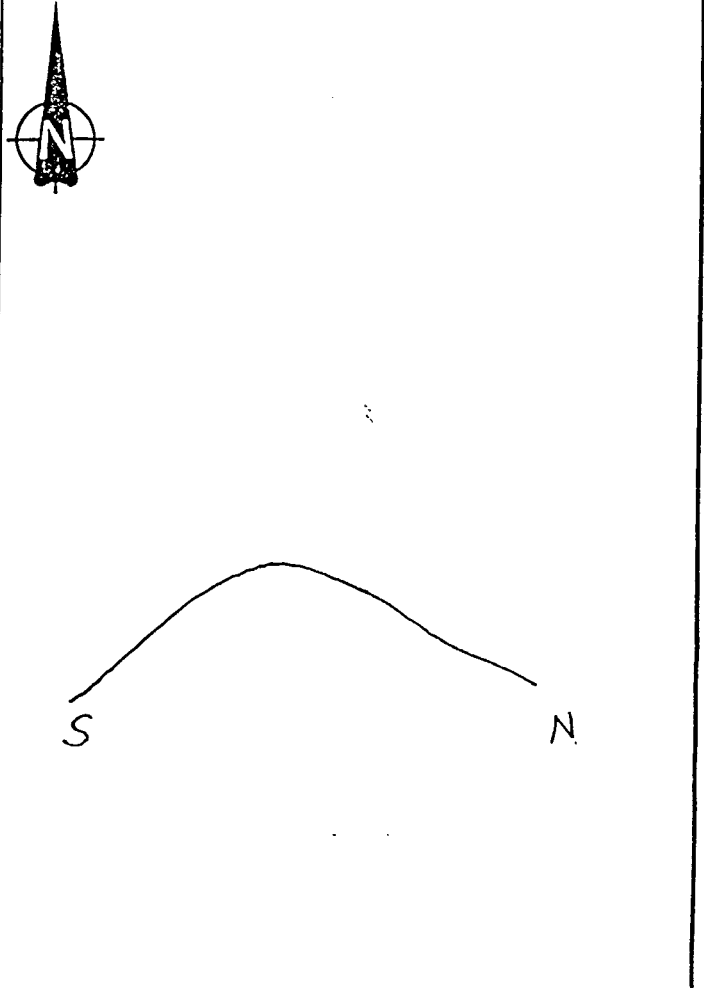
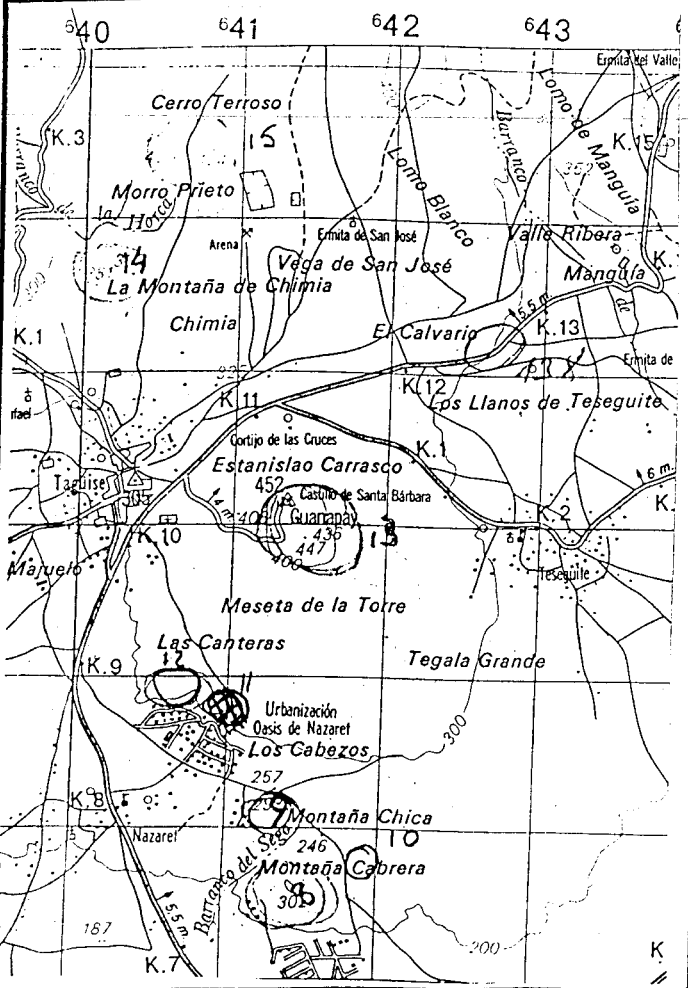
OBSERVACIONES. _____

FOTO



ESQUEMA DE SITUACION

CORTE ESQUEMATICO



MINISTERIO DE INDUSTRIA Y ENERGIA
INSTITUTO GEOLOGICO Y MINERO DE ESPAÑA

INVENTARIO Y CATALOGACION DE LAS ESTRUCTURAS DE LAPILLI EN LAS ISLAS CANARIAS

ISLA

LOCALIZACION

Nº DE IDENTIFICACION

HOJA E. 1:50.000

DENOMINACION. _____

ZONA.

SERIE GEOLOGICA

VALORACION

AREA

Nº DE ORDEN

CRITERIOS NO EXCLUYENTES

VISUALIZACION

ZONA TURISTICA

SI

NO

VALOR

TAMAÑO

VALOR

DISTANCIA CENTRO DE CONSUMO

BAJA

MEDIA

GRANDE

VALOR

MORFOLOGIA

EROSIONADO

SIN EROSIONAR

VALOR

AISLADO

EN GRUPO

VALOR

CRITERIOS EXCLUYENTES

PARQUE Y ESPACIOS NATURALES PROTEGIDOS

SI

NO

ESTRUCTURAS DE TELECOMUNICACION

SI

NO

VEGETACION AUTOCTONA

SI

NO

ZONAS MILITARES

SI

NO

URBANIZACION

SI

NO

CULTIVOS

SI

NO

EXPLOTACION

SI

NO

INDICE DE EXPLCTABILIDAD

RESERVAS

INDUSTRIA

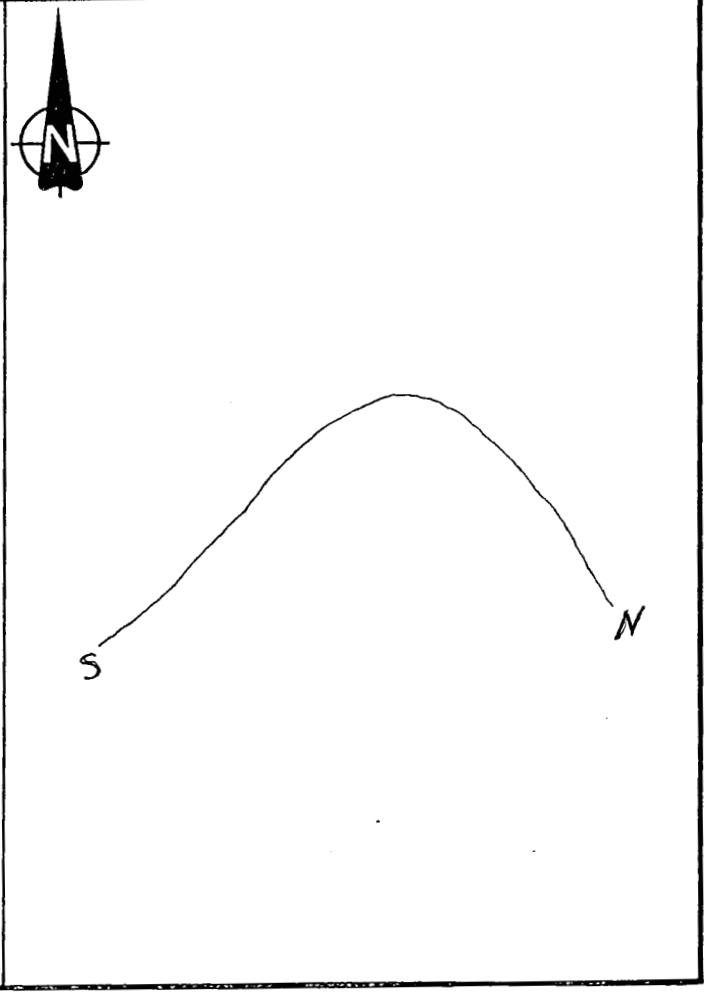
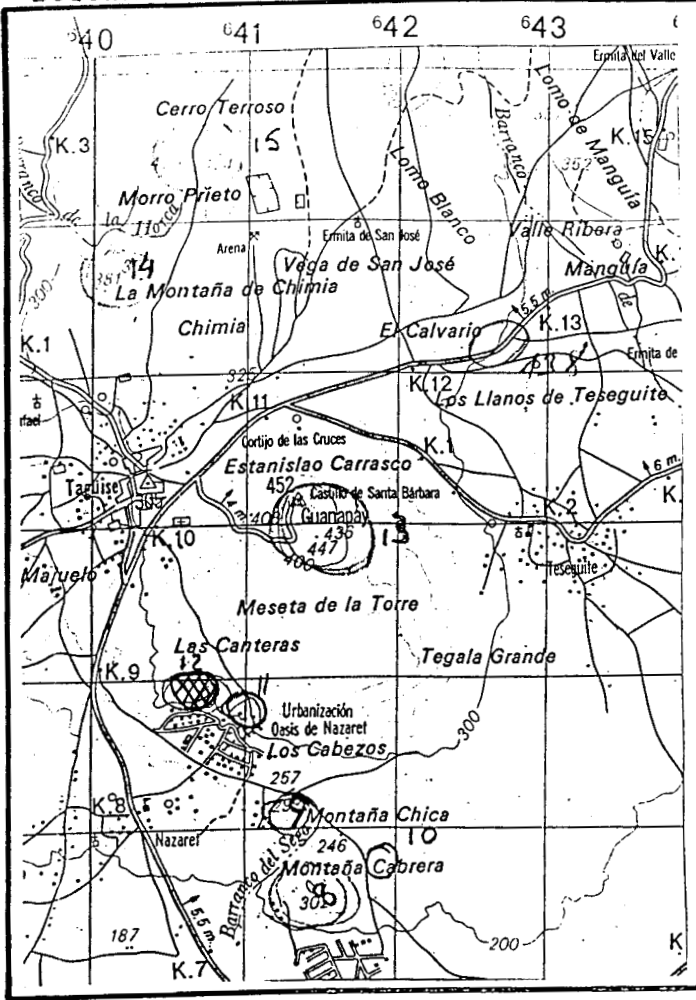
SI

NO


OBSERVACIONES. _____

ESQUEMA DE SITUACION

CORTE ESQUEMATICO



FOTO



MINISTERIO DE INDUSTRIA Y ENERGIA
INSTITUTO GEOLOGICO Y MINERO DE ESPAÑA
INVENTARIO Y CATALOGACION DE LAS ESTRUCTURAS DE LAPILLI EN LAS ISLAS CANARIAS

ISLA

LOCALIZACION

Nº DE IDENTIFICACION

HOJA E. 1:50.000

DENOMINACION.

ZONA.

SERIE GEOLOGICA

VALORACION

AREA

Nº DE ORDEN

CRITERIOS NO EXCLUYENTES

VISUALIZACION

ZONA TURISTICA

SI

NO

VALOR

TAMAÑO

VALOR

DISTANCIA CENTRO DE CONSUMO

BAJA

MEDIA

GRANDE

VALOR

MORFOLOGIA

EROSIONADO

SIN EROSIONAR

VALOR

AISLADO

EN GRUPO

VALOR

CRITERIOS EXCLUYENTES

PARQUE Y ESPACIOS NATURALES PROTEGIDOS

SI

NO

ESTRUCTURAS DE TELECOMUNICACION

SI

NO

VEGETACION AUTOCTONA

SI

NO

ZONAS MILITARES

SI

NO

URBANIZACION

SI

NO

CULTIVOS

SI

NO

EXPLOTACION

SI

NO

INDICE DE EXPLOTABILIDAD

RESERVAS

INDUSTRIA

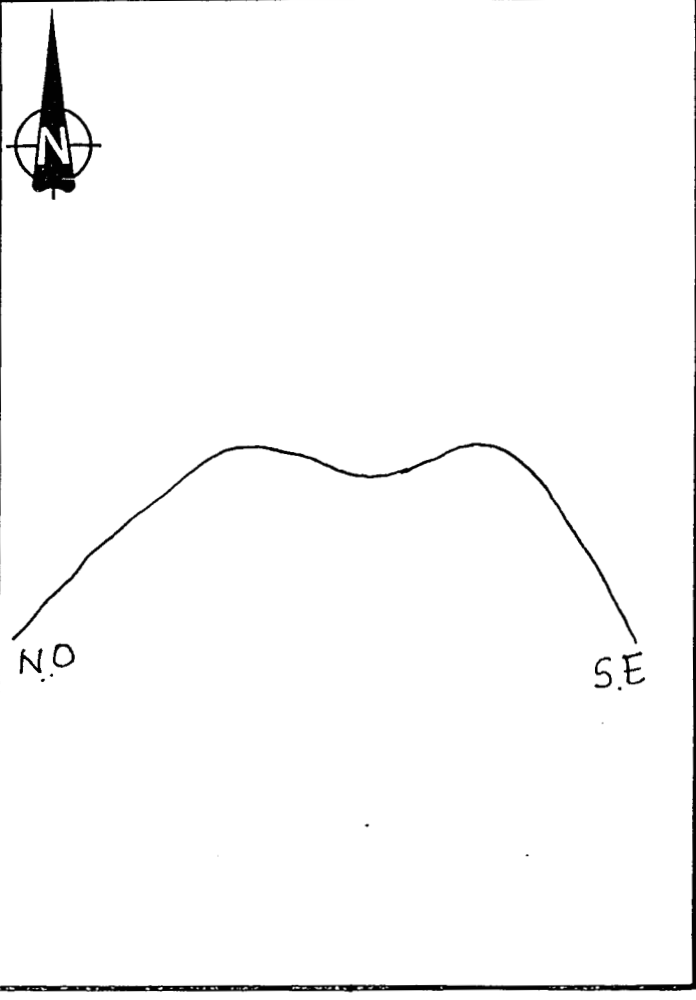
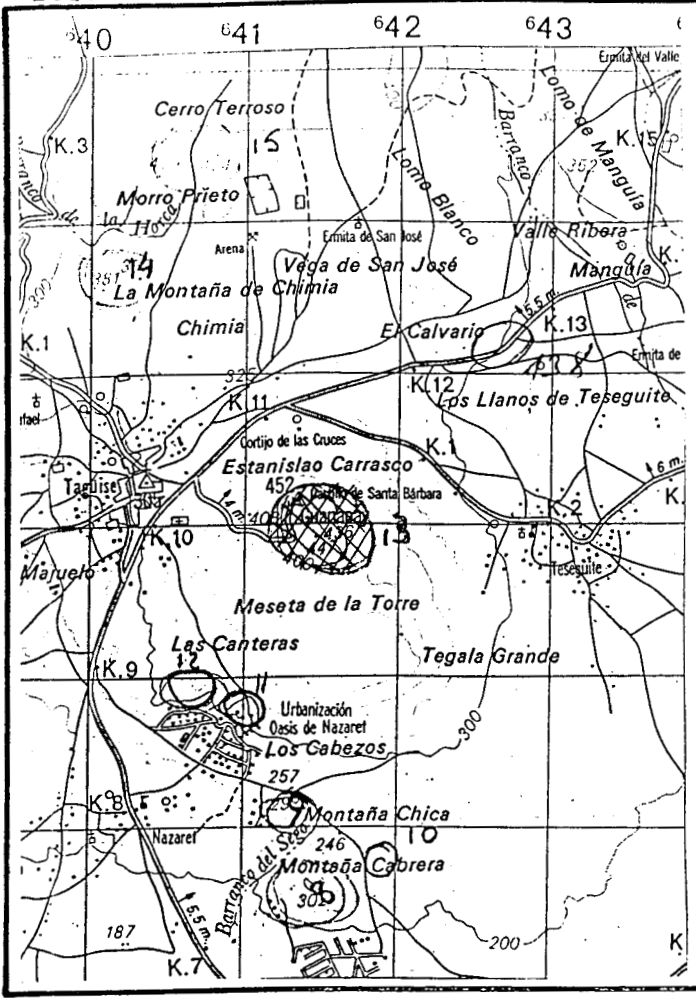
SI

NO


OBSERVACIONES.
de segundo orden

ESQUEMA DE SITUACION

CORTE ESQUEMATICO



FOTO



MINISTERIO DE INDUSTRIA Y ENERGIA

INSTITUTO GEOLOGICO Y MINERO DE ESPAÑA

INVENTARIO Y CATALOGACION DE LAS ESTRUCTURAS DE LAPILLI EN LAS ISLAS CANARIAS

ISLA

LOCALIZACION

Nº DE IDENTIFICACION

HOJA E. 1:50.000

DENOMINACION.

Montaña de Chimia

ZONA.

SERIE GEOLOGICA

VALORACION

AREA

Nº DE ORDEN

CRITERIOS NO EXCLUYENTES

VISUALIZACION

ZONA TURISTICA

SI

NO

VALOR

TAMAÑO

VALOR

DISTANCIA CENTRO DE CONSUMO

BAJA

MEDIA

GRANDE

VALOR

MORFOLOGIA

EROSIONADO

SIN EROSIONAR

VALOR

AISLADO

EN GRUPO

VALOR

CRITERIOS EXCLUYENTES

PARQUE Y ESPACIOS NATURALES PROTEGIDOS

SI

NO

ESTRUCTURAS DE TELECOMUNICACION

SI

NO

VEGETACION AUTOCTONA

SI

NO

ZONAS MILITARES

SI

NO

URBANIZACION

SI

NO

CULTIVOS

SI

NO

EXPLOTACION

SI

NO

INDICE DE EXPLOTABILIDAD

RESERVAS

INDUSTRIA

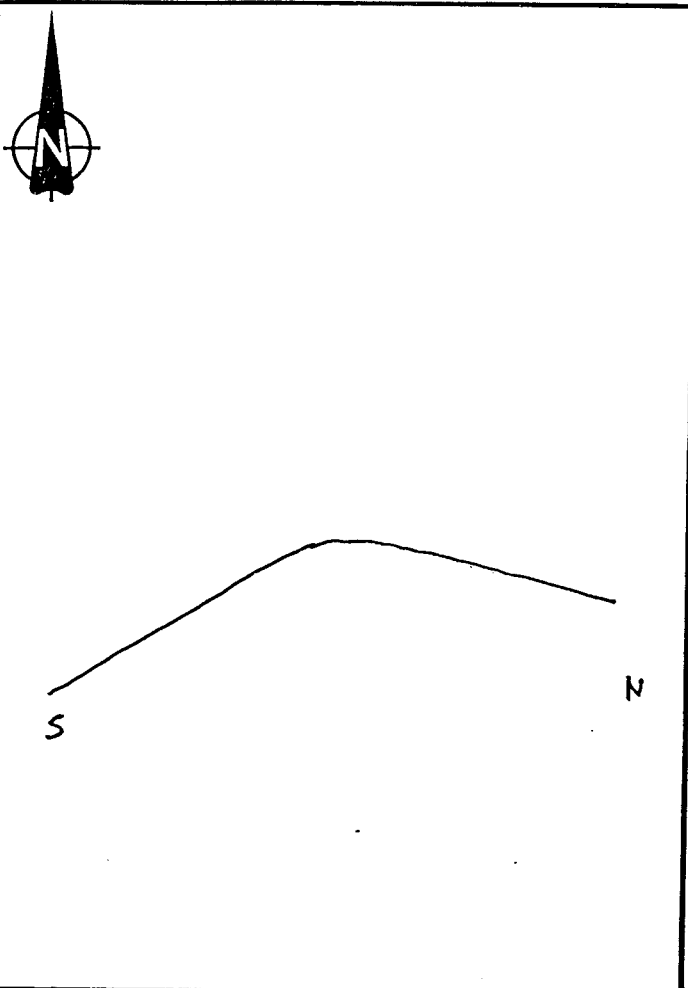
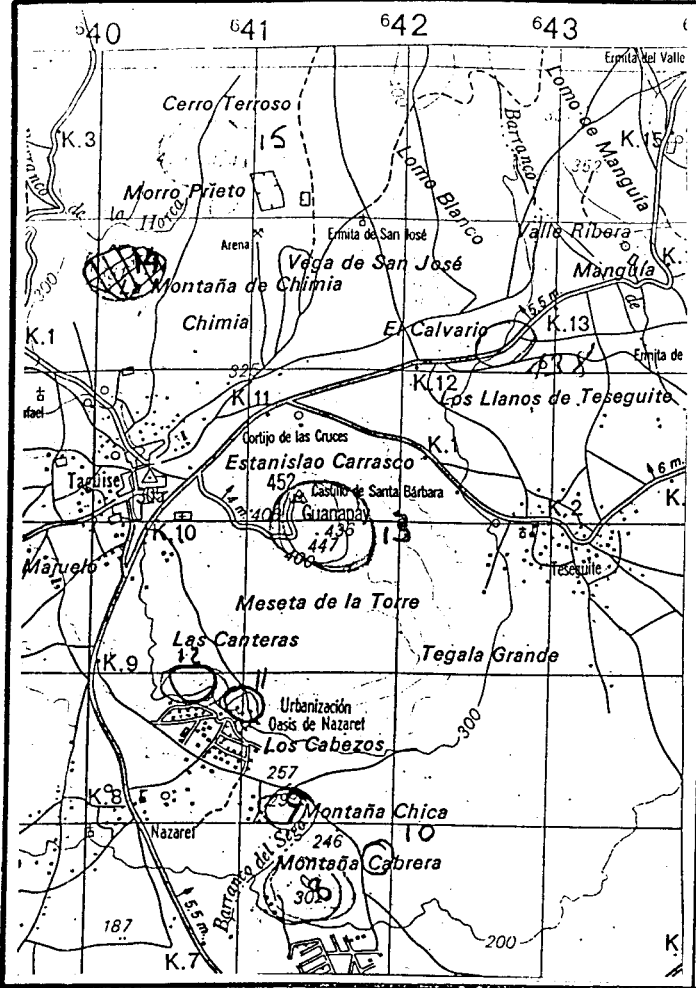
SI

NO


OBSERVACIONES.

ESQUEMA DE SITUACION

CORTE ESQUEMATICO



FOTO



MINISTERIO DE INDUSTRIA Y ENERGIA
INSTITUTO GEOLOGICO Y MINERO DE ESPAÑA
INVENTARIO Y CATALOGACION DE LAS ESTRUCTURAS DE LAPILLI EN LAS ISLAS CANARIAS

ISLA

LOCALIZACION

Nº DE IDENTIFICACION

HOJA E. 1:50.000

DENOMINACION.

ZONA.

SERIE GEOLOGICA

VALORACION

AREA

Nº DE ORDEN

CRITERIOS NO EXCLUYENTES

VISUALIZACION

ZONA TURISTICA

SI NO

VALOR

TAMAÑO

VALOR

DISTANCIA CENTRO DE CONSUMO

BAJA

MEDIA

GRANDE

VALOR

MORFOLOGIA

EROSIONADO

SIN EROSIONAR

VALOR

AISLADO

EN GRUPO

VALOR

CRITERIOS EXCLUYENTES

PARQUE Y ESPACIOS NATURALES PROTEGIDOS

SI

NO

ESTRUCTURAS DE TELECOMUNICACION

SI

NO

VEGETACION AUTOCTONA

SI

NO

ZONAS MILITARES

SI

NO

URBANIZACION

SI

NO

CULTIVOS

SI

NO

EXPLOTACION

SI

NO

INDICE DE EXPLOTABILIDAD

RESERVAS

INDUSTRIA

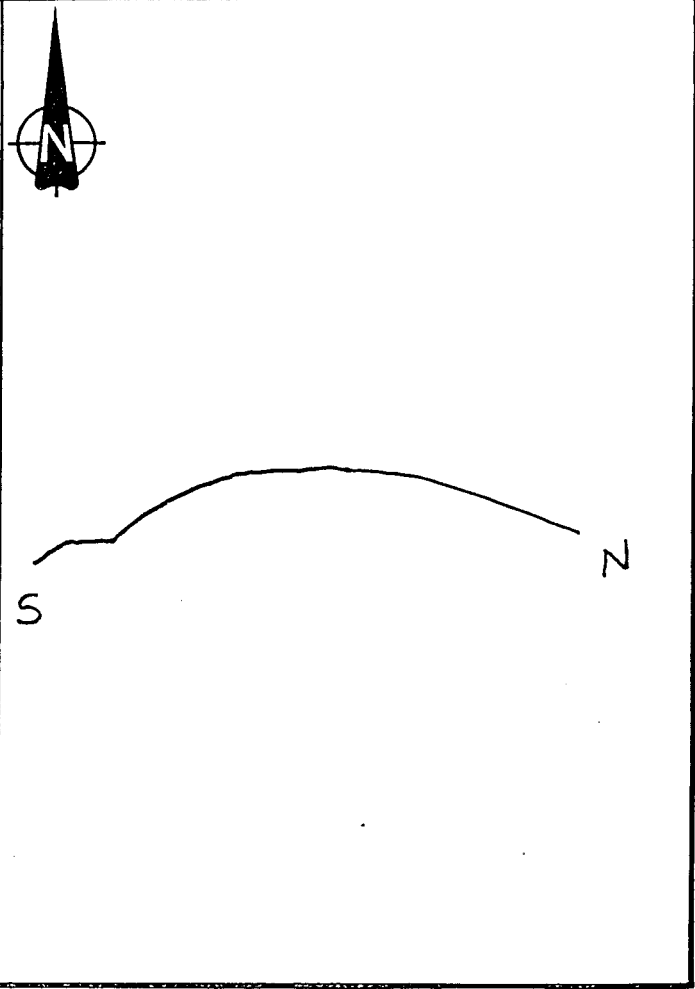
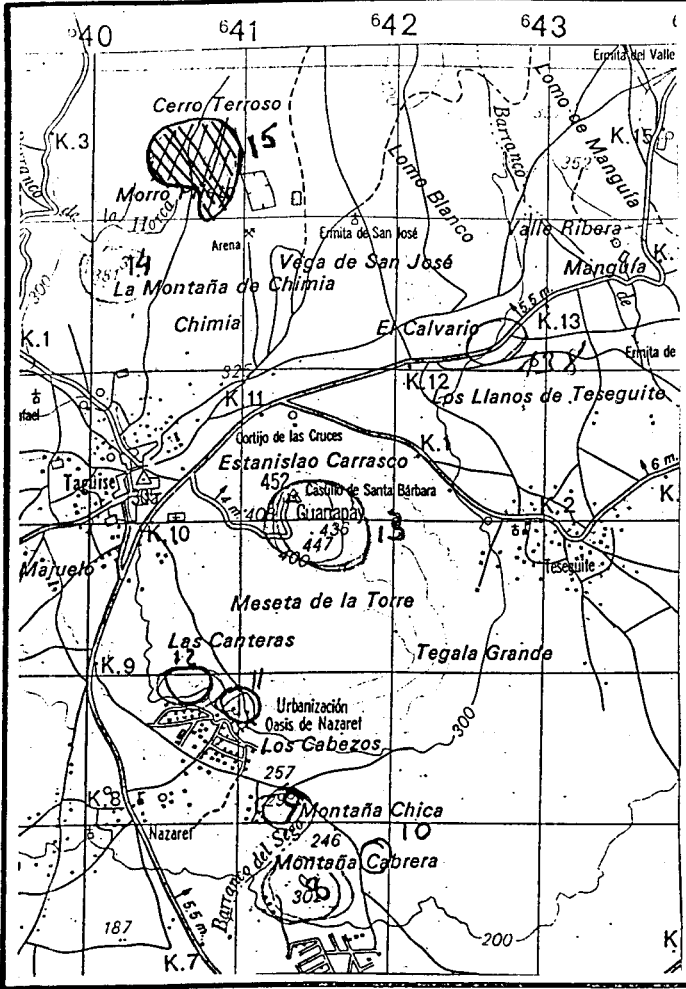
SI

NO


OBSERVACIONES.

ESQUEMA DE SITUACION

CORTE ESQUEMATICO



FOTO



MINISTERIO DE INDUSTRIA Y ENERGIA
 INSTITUTO GEOLOGICO Y MINERO DE ESPAÑA
 INVENTARIO Y CATALOGACION DE LAS ESTRUCTURAS DE LAPILLI EN LAS ISLAS CANARIAS

ISLA

LOCALIZACION

Nº DE IDENTIFICACION

HOJA E. 1:50.000

DENOMINACION.

ZONA.

SERIE GEOLOGICA

VALORACION

AREA

Nº DE ORDEN

CRITERIOS NO EXCLUYENTES

VISUALIZACION

ZONA TURISTICA

SI NO

VALOR

TAMAÑO

VALOR

DISTANCIA CENTRO DE CONSUMO

BAJA

MEDIA

GRANDE

VALOR

MORFOLOGIA

EROSIONADO

SIN EROSIONAR

VALOR

AISLADO

EN GRUPO

VALOR

CRITERIOS EXCLUYENTES

PARQUE Y ESPACIOS NATURALES PROTEGIDOS

SI

NO

ESTRUCTURAS DE TELECOMUNICACION

SI

NO

VEGETACION AUTOCTONA

SI

NO

ZONAS MILITARES

SI

NO

URBANIZACION

SI

NO

CULTIVOS

SI

NO

EXPLOTACION

SI

NO

INDICE DE EXPLOTABILIDAD

RESERVAS

INDUSTRIA

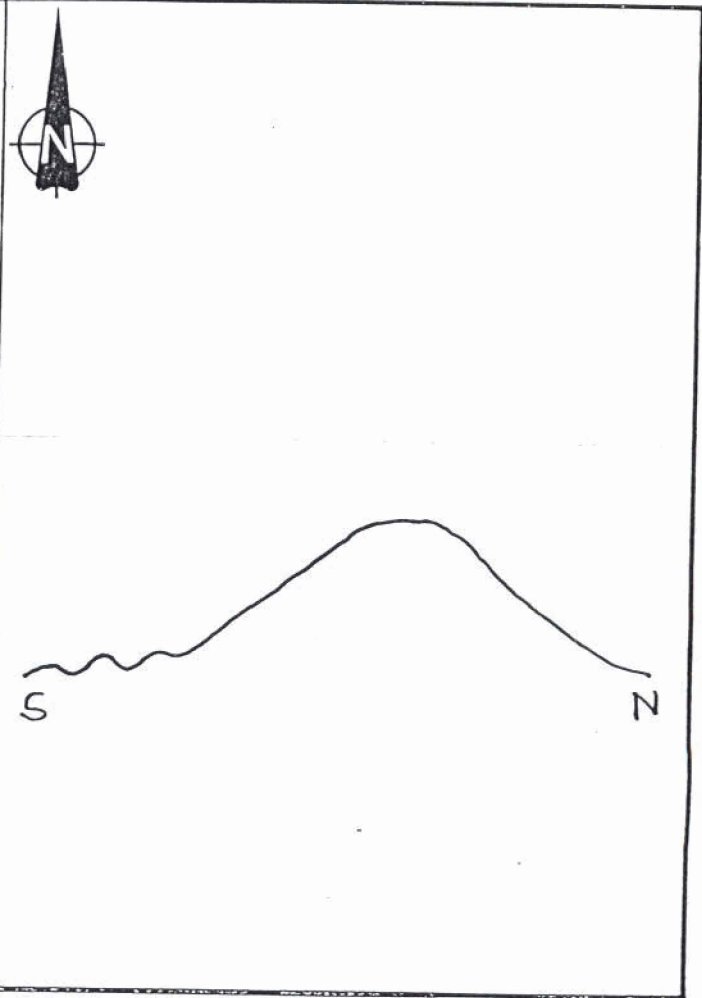
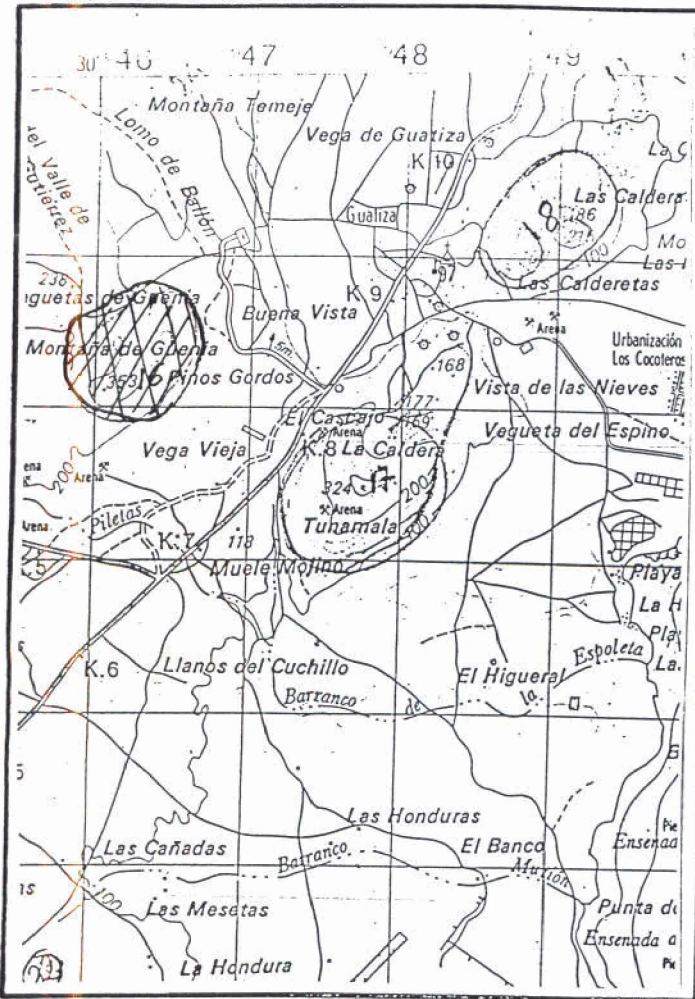
SI

NO

OBSERVACIONES.

ESQUEMA DE SITUACION

CORTE ESQUEMATICO



FOTO



MINISTERIO DE INDUSTRIA Y ENERGIA
 INSTITUTO GEOLOGICO Y MINERO DE ESPAÑA
 INVENTARIO Y CATALOGACION DE LAS ESTRUCTURAS DE LAPILLI EN LAS ISLAS CANARIAS

ISLA Lanzarote

LOCALIZACION

Nº DE IDENTIFICACION 17

HOJA E. 1:50.000 1.082
 DENOMINACION. La Caldera
 ZONA. Guatiza
 SERIE GEOLOGICA III

VALORACION 3'8 AREA Nº DE ORDEN 60

CRITERIOS NO EXCLUYENTES

VISUALIZACION

ZONA TURISTICA SI NO VALOR 0

TAMAÑO 41.887.485 m³ VALOR 0

DISTANCIA CENTRO DE CONSUMO

BAJA MEDIA GRANDE VALOR 5

MORFOLOGIA

EROSIONADO SIN EROSIONAR VALOR 0

AISLADO EN GRUPO VALOR 10

CRITERIOS EXCLUYENTES

PARQUE Y ESPACIOS NATURALES PROTEGIDOS	SI	<input type="checkbox"/>	NO	<input checked="" type="checkbox"/>
ESTRUCTURAS DE TELECOMUNICACION	SI	<input type="checkbox"/>	NO	<input checked="" type="checkbox"/>
VEGETACION AUTOCTONA	SI	<input type="checkbox"/>	NO	<input checked="" type="checkbox"/>
ZONAS MILITARES	SI	<input type="checkbox"/>	NO	<input checked="" type="checkbox"/>
URBANIZACION	SI	<input type="checkbox"/>	NO	<input checked="" type="checkbox"/>
CULTIVOS	SI	<input type="checkbox"/>	NO	<input type="checkbox"/>

EXPLOTACION

SI NO INDICE DE EXPLOTABILIDAD 2

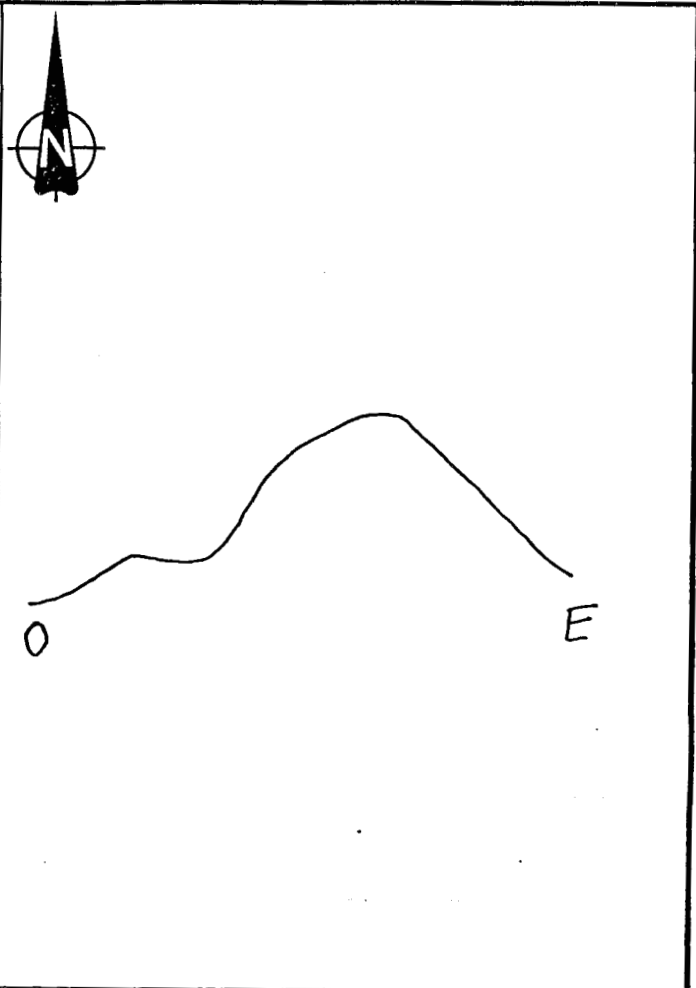
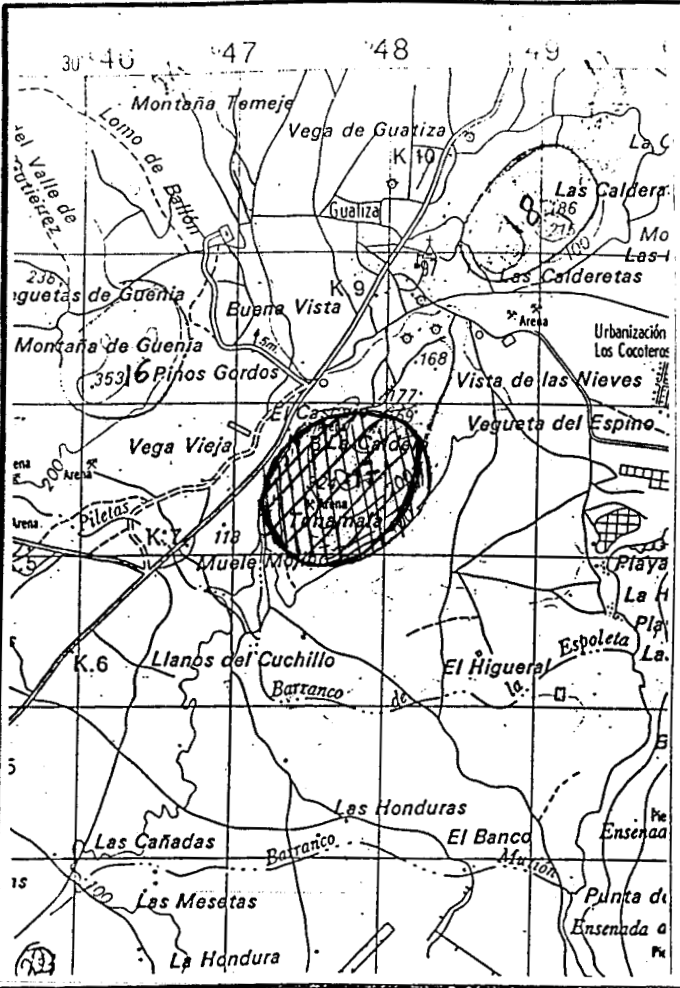
RESERVAS 35.604.362 m³

INDUSTRIA SI NO


OBSERVACIONES. Interesante para la extracción de material de construcción

ESQUEMA DE SITUACION

CORTE ESQUEMATICO



FOTO



MINISTERIO DE INDUSTRIA Y ENERGIA
 INSTITUTO GEOLOGICO Y MINERO DE ESPAÑA
 INVENTARIO Y CATALOGACION DE LAS ESTRUCTURAS DE LAPILLI EN LAS ISLAS CANARIAS

ISLA Lanzarote

LOCALIZACION

Nº DE IDENTIFICACION 18

HOJA E. 1:50.000 1.082
 DENOMINACION. Las Calderetas
 ZONA. Guatiza
 SERIE GEOLOGICA III

VALORACION 4'76 AREA Nº DE ORDEN 56

CRITERIOS NO EXCLUYENTES

VISUALIZACION

ZONA TURISTICA SI NO VALOR 0

TAMAÑO 14.844.025 m³ VALOR 5

DISTANCIA CENTRO DE CONSUMO

BAJA MEDIA GRANDE VALOR 0

MORFOLOGIA

EROSIONADO SIN EROSIONAR VALOR 0

AISLADO EN GRUPO VALOR 10

CRITERIOS EXCLUYENTES

PARQUE Y ESPACIOS NATURALES PROTEGIDOS SI NO

ESTRUCTURAS DE TELECOMUNICACION SI NO

VEGETACION AUTOCTONA SI NO

ZONAS MILITARES SI NO

URBANIZACION SI NO

CULTIVOS SI NO

EXPLOTACION

SI NO INDICE DE EXPLOTABILIDAD 1'4

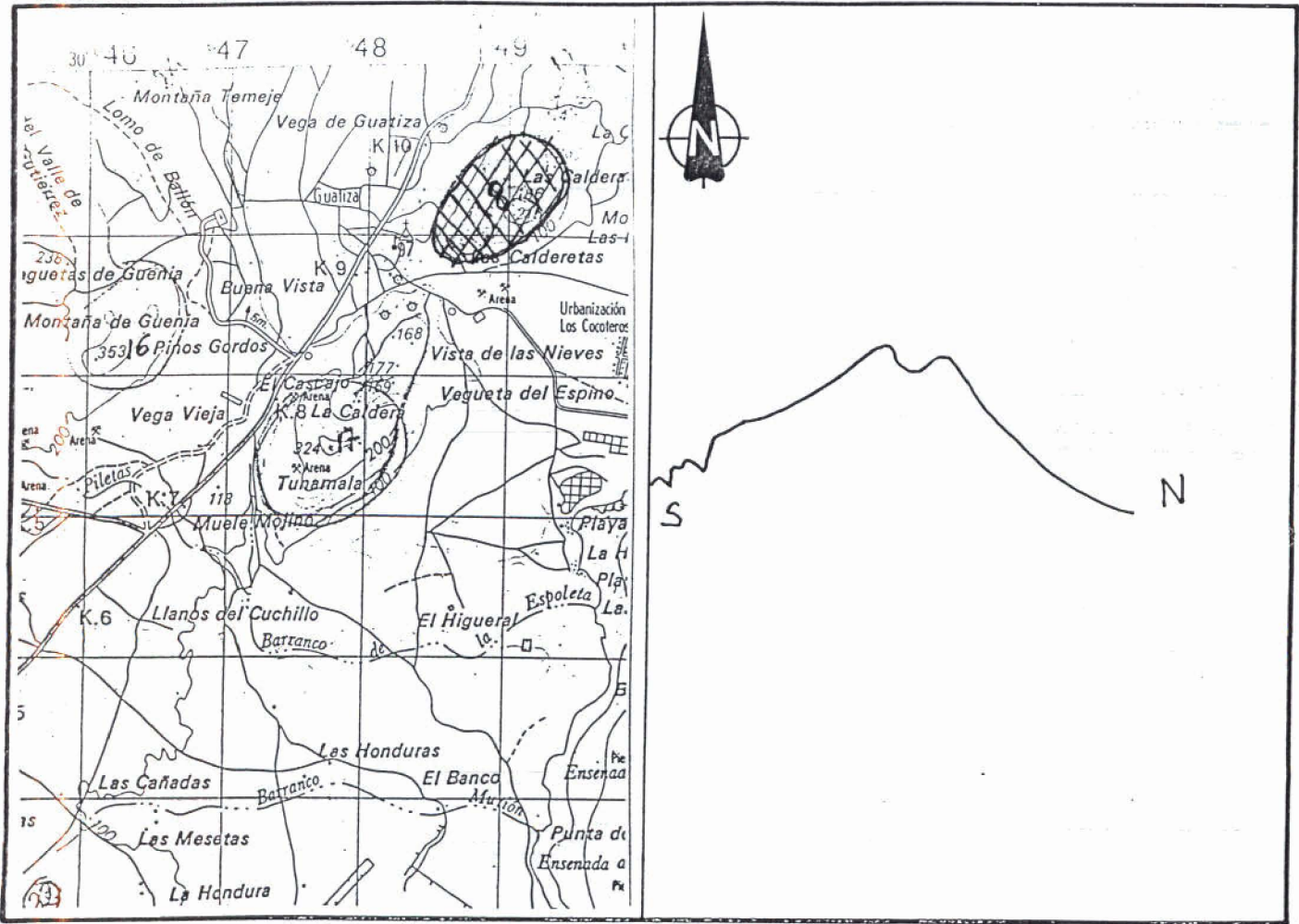
RESERVAS 14.250.264 m³

INDUSTRIA SI NO

OBSERVACIONES. Interesante para agricultura y construcción

ESQUEMA DE SITUACION

CORTE ESQUEMATICO



FOTO



MINISTERIO DE INDUSTRIA Y ENERGIA
INSTITUTO GEOLOGICO Y MINERO DE ESPAÑA

INVENTARIO Y CATALOGACION DE LAS ESTRUCTURAS DE LAPILLI EN LAS ISLAS CANARIAS

ISLA

LOCALIZACION

Nº DE IDENTIFICACION

HOJA E. 1:50.000

DENOMINACION. _____

ZONA. Guatiza

SERIE GEOLOGICA

VALORACION

AREA

Nº DE ORDEN

CRITERIOS NO EXCLUYENTES

VISUALIZACION

ZONA TURISTICA

SI NO

VALOR

TAMAÑO

VALOR

DISTANCIA CENTRO DE CONSUMO

BAJA

MEDIA

GRANDE

VALOR

MORFOLOGIA

EROSIONADO

SIN EROSIONAR

VALOR

AISLADO

EN GRUPO

VALOR

CRITERIOS EXCLUYENTES

PARQUE Y ESPACIOS NATURALES PROTEGIDOS

SI

NO

ESTRUCTURAS DE TELECOMUNICACION

SI

NO

VEGETACION AUTOCTONA

SI

NO

ZONAS MILITARES

SI

NO

URBANIZACION

SI

NO

CULTIVOS

SI

NO

EXPLORACION

SI

NO

INDICE DE EXPLOTABILIDAD

RESERVAS

INDUSTRIA

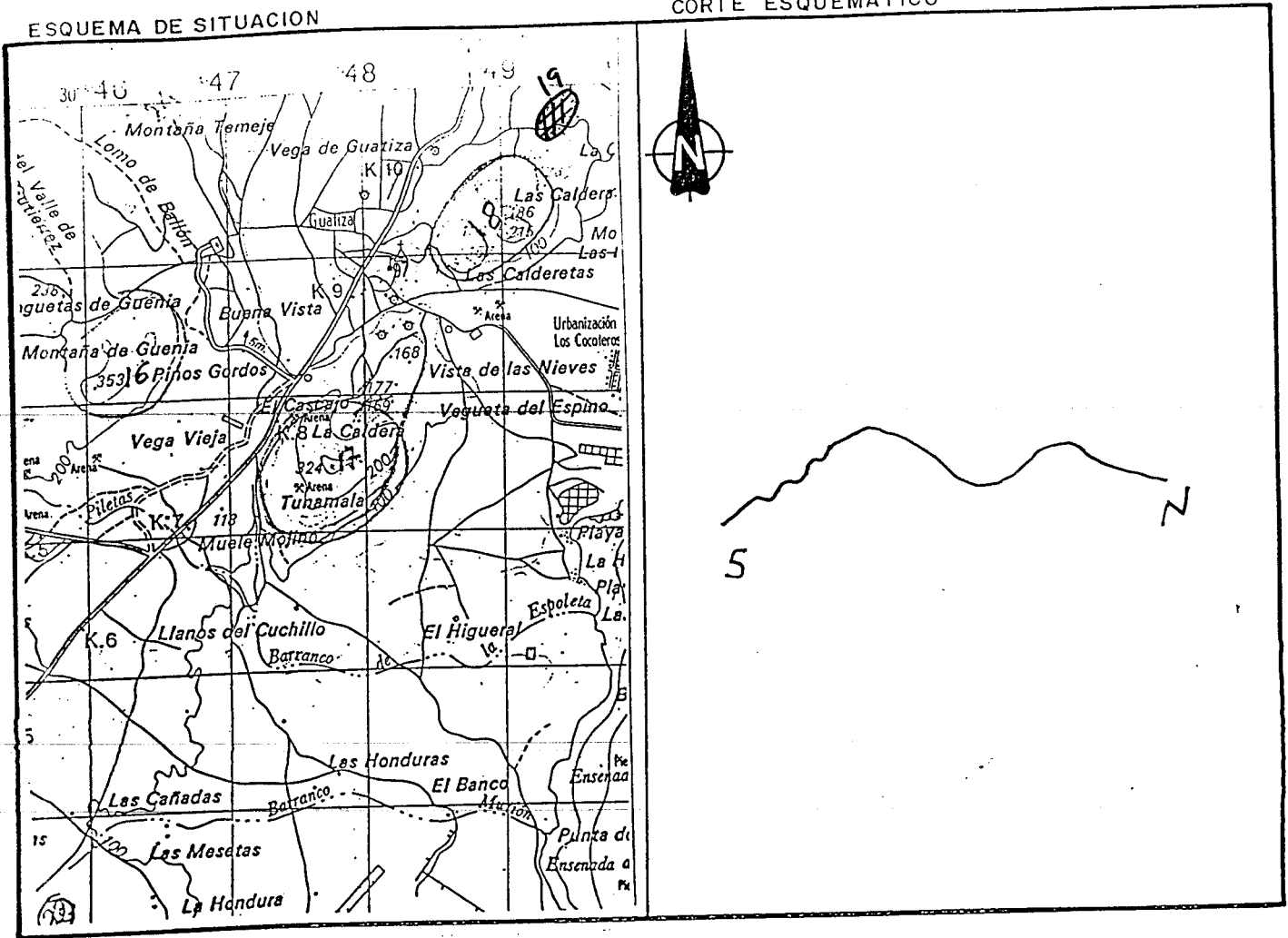
SI

NO


OBSERVACIONES. _____

ESQUEMA DE SITUACION

CORTE ESQUEMATICO



FOTO



MINISTERIO DE INDUSTRIA Y ENERGIA
INSTITUTO GEOLOGICO Y MINERO DE ESPAÑA
INVENTARIO Y CATALOGACION DE LAS ESTRUCTURAS DE LAPILLI EN LAS ISLAS CANARIAS

ISLA

LOCALIZACION

Nº DE IDENTIFICACION

HOJA E. 1:50.000

DENOMINACION.

Montaña Corona

ZONA.

Tejia

SERIE GEOLOGICA

VALORACION

AREA

Nº DE ORDEN

CRITERIOS NO EXCLUYENTES

VISUALIZACION

ZONA TURISTICA

SI NO

VALOR

TAMAÑO

VALOR

DISTANCIA CENTRO DE CONSUMO

BAJA

MEDIA

GRANDE

VALOR

MORFOLOGIA

EROSIONADO

SIN EROSIONAR

VALOR

AISLADO

EN GRUPO

VALOR

CRITERIOS EXCLUYENTES

PARQUE Y ESPACIOS NATURALES PROTEGIDOS

SI

NO

ESTRUCTURAS DE TELECOMUNICACION

SI

NO

VEGETACION AUTOCTONA

SI

NO

ZONAS MILITARES

SI

NO

URBANIZACION

SI

NO

CULTIVOS

SI

NO

EXPLOTACION

SI

NO

INDICE DE EXPLOTABILIDAD

RESERVAS


INDUSTRIA

SI

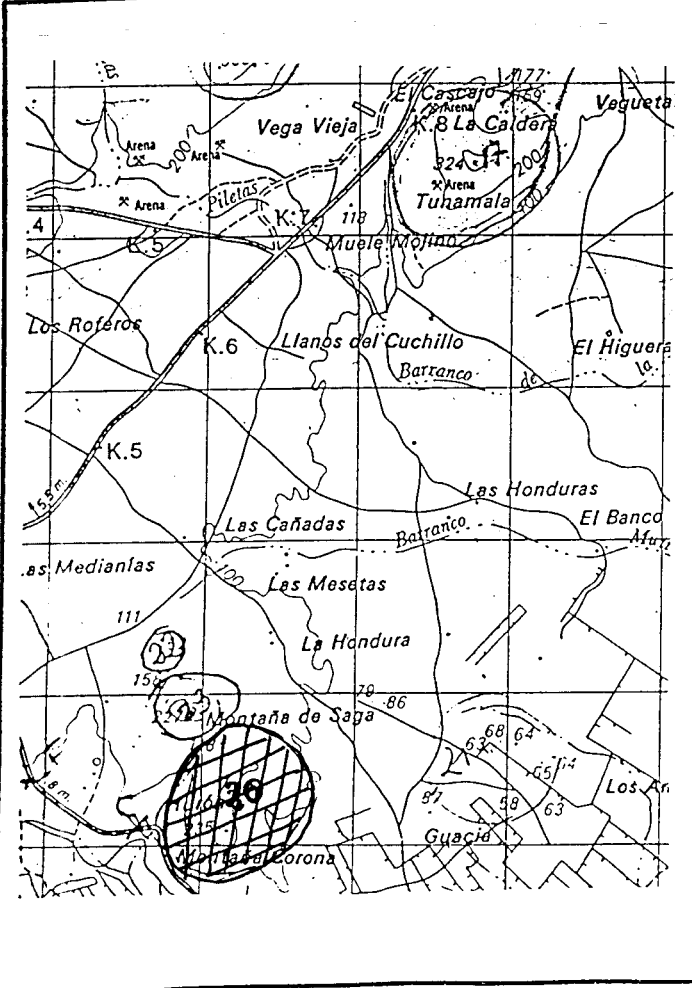
NO

OBSERVACIONES.

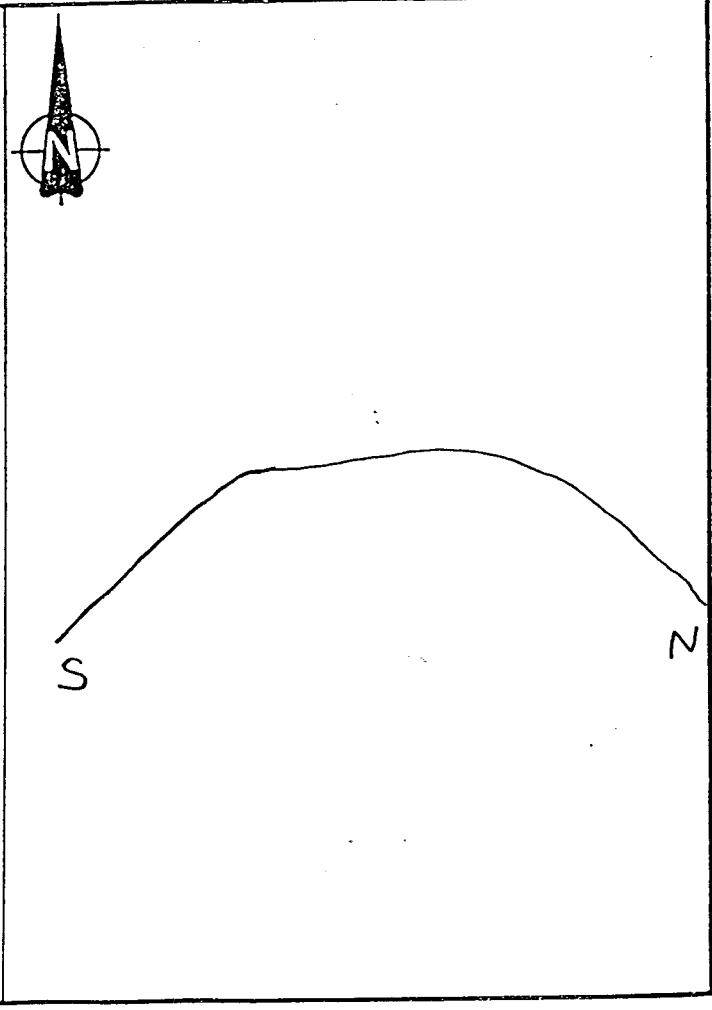
FOTO



ESQUEMA DE SITUACION



CORTE ESQUEMATICO



MINISTERIO DE INDUSTRIA Y ENERGIA
INSTITUTO GEOLOGICO Y MINERO DE ESPAÑA
INVENTARIO Y CATALOGACION DE LAS ESTRUCTURAS DE LAPILLI EN LAS ISLAS CANARIAS

ISLA

LOCALIZACION

Nº DE IDENTIFICACION

HOJA E. 1:50.000

DENOMINACION.

ZONA.

SERIE GEOLOGICA

VALORACION

AREA

Nº DE ORDEN

CRITERIOS NO EXCLUYENTES

VISUALIZACION

ZONA TURISTICA

SI NO

VALOR

TAMAÑO

VALOR

DISTANCIA CENTRO DE CONSUMO

BAJA MEDIA GRANDE

VALOR

MORFOLOGIA

EROSIONADO SIN EROSIONAR

VALOR

AISLADO EN GRUPO

VALOR

CRITERIOS EXCLUYENTES

PARQUE Y ESPACIOS NATURALES PROTEGIDOS SI NO

ESTRUCTURAS DE TELECOMUNICACION SI NO

VEGETACION AUTOCTONA SI NO

ZONAS MILITARES SI NO

URBANIZACION SI NO

CULTIVOS SI NO

EXPLOTACION

SI NO

INDICE DE EXPLOTABILIDAD


RESERVAS

INDUSTRIA

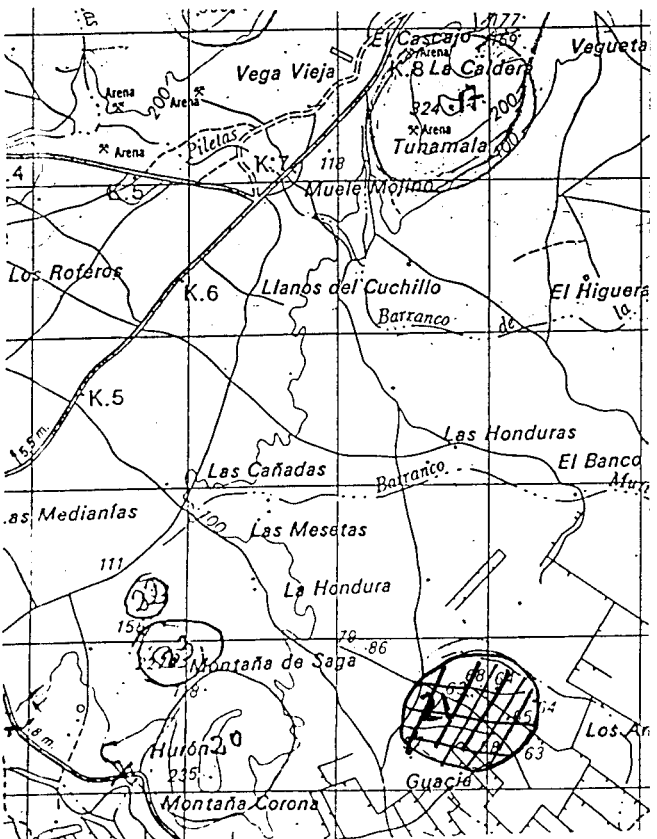
SI NO

OBSERVACIONES.

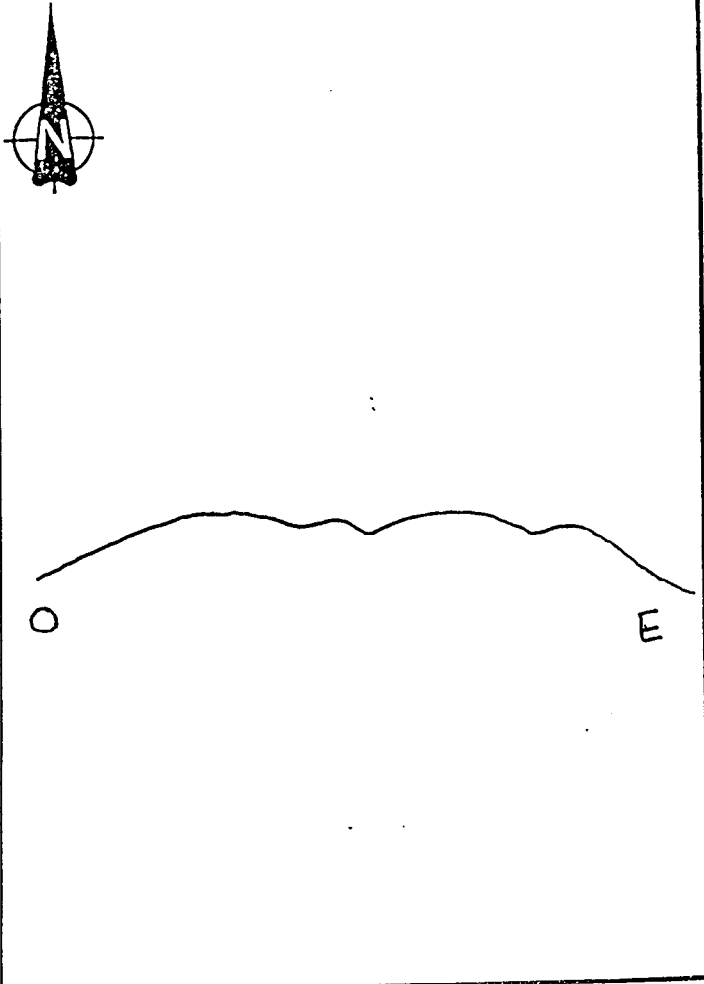
FOTO



ESQUEMA DE SITUACION



CORTE ESQUEMATICO



MINISTERIO DE INDUSTRIA Y ENERGIA
INSTITUTO GEOLOGICO Y MINERO DE ESPAÑA
INVENTARIO Y CATALOGACION DE LAS ESTRUCTURAS DE LAPILLI EN LAS ISLAS CANARIAS

ISLA

LOCALIZACION

Nº DE IDENTIFICACION

HOJA E. 1:50.000

DENOMINACION. _____

ZONA.

SERIE GEOLOGICA

VALORACION

AREA

Nº DE ORDEN

CRITERIOS NO EXCLUYENTES

VISUALIZACION

ZONA TURISTICA

SI NO

VALOR

TAMAÑO

VALOR

DISTANCIA CENTRO DE CONSUMO

BAJA

MEDIA

GRANDE

VALOR

MORFOLOGIA

EROSIONADO

SIN EROSIONAR

VALOR

AISLADO

EN GRUPO

VALOR

CRITERIOS EXCLUYENTES

PARQUE Y ESPACIOS NATURALES PROTEGIDOS

SI

NO

ESTRUCTURAS DE TELECOMUNICACION

SI

NO

VEGETACION AUTOCTONA

SI

NO

ZONAS MILITARES

SI

NO

URBANIZACION

SI

NO

CULTIVOS

SI

NO

EXPLOTACION

SI

NO

INDICE DE EXPLOTABILIDAD

RESERVAS


INDUSTRIA

SI

NO

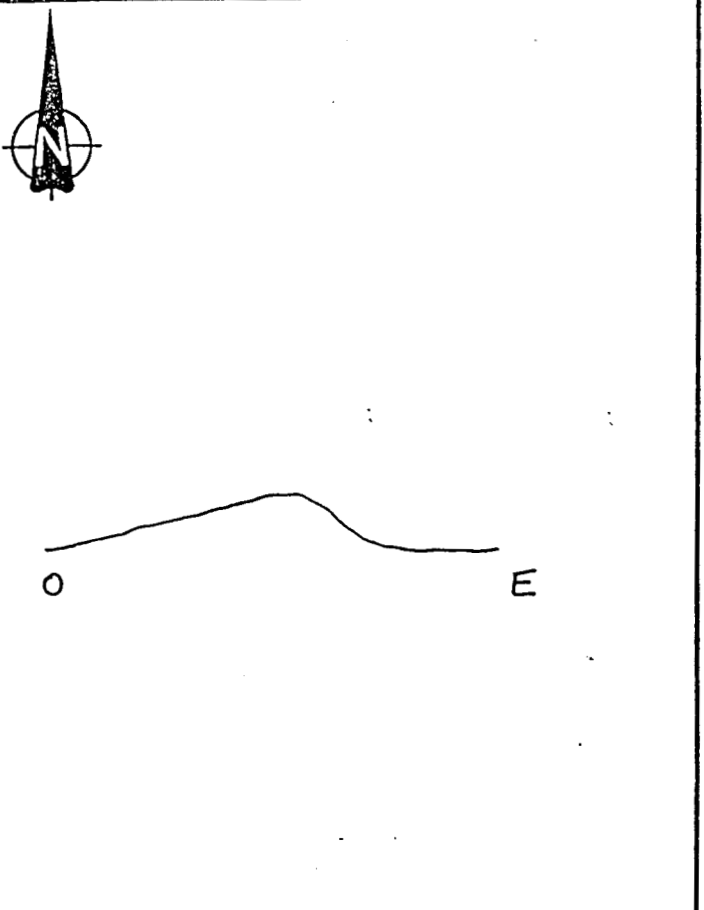
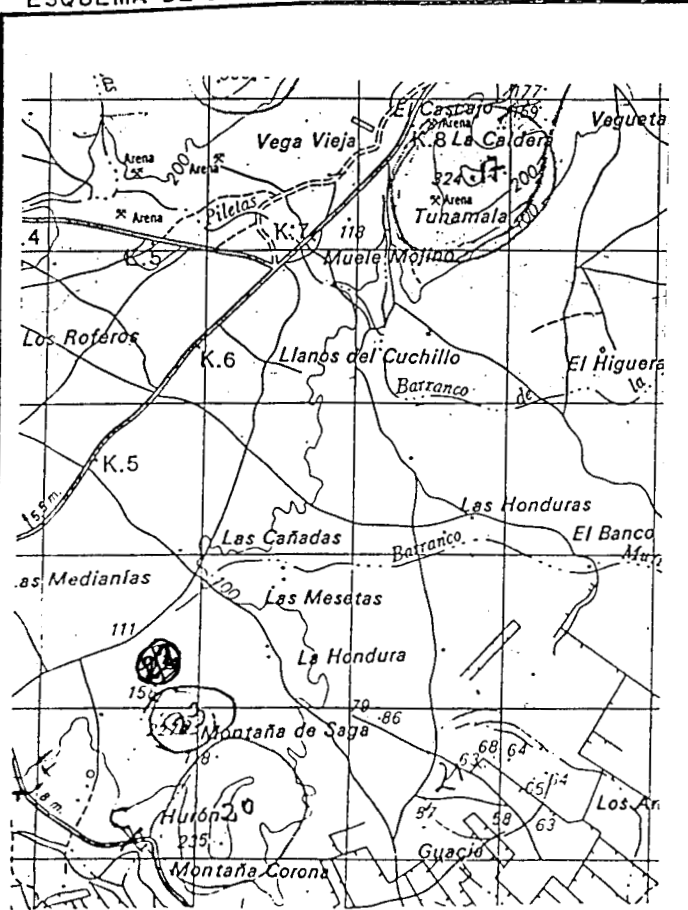
OBSERVACIONES. _____

FOTO



ESQUEMA DE SITUACION

CORTE ESQUEMATICO



MINISTERIO DE INDUSTRIA Y ENERGIA
INSTITUTO GEOLOGICO Y MINERO DE ESPAÑA
INVENTARIO Y CATALOGACION DE LAS ESTRUCTURAS DE LAPILLI EN LAS ISLAS CANARIAS

ISLA

LOCALIZACION

Nº DE IDENTIFICACION

HOJA E. 1:50.000

DENOMINACION.

ZONA.

SERIE GEOLOGICA

VALORACION

AREA

Nº DE ORDEN

CRITERIOS NO EXCLUYENTES

VISUALIZACION

ZONA TURISTICA

SI NO

VALOR

TAMAÑO

VALOR

DISTANCIA CENTRO DE CONSUMO

BAJA

MEDIA

GRANDE

VALOR

MORFOLOGIA

EROSIONADO

SIN EROSIONAR

VALOR

AISLADO

EN GRUPO

VALOR

CRITERIOS EXCLUYENTES

PARQUE Y ESPACIOS NATURALES PROTEGIDOS

SI

NO

ESTRUCTURAS DE TELECOMUNICACION

SI

NO

VEGETACION AUTOCTONA

SI

NO

ZONAS MILITARES

SI

NO

URBANIZACION

SI

NO

CULTIVOS

SI

NO

EXPLOTACION

SI

NO

INDICE DE EXPLOTABILIDAD

RESERVAS


INDUSTRIA

SI

NO

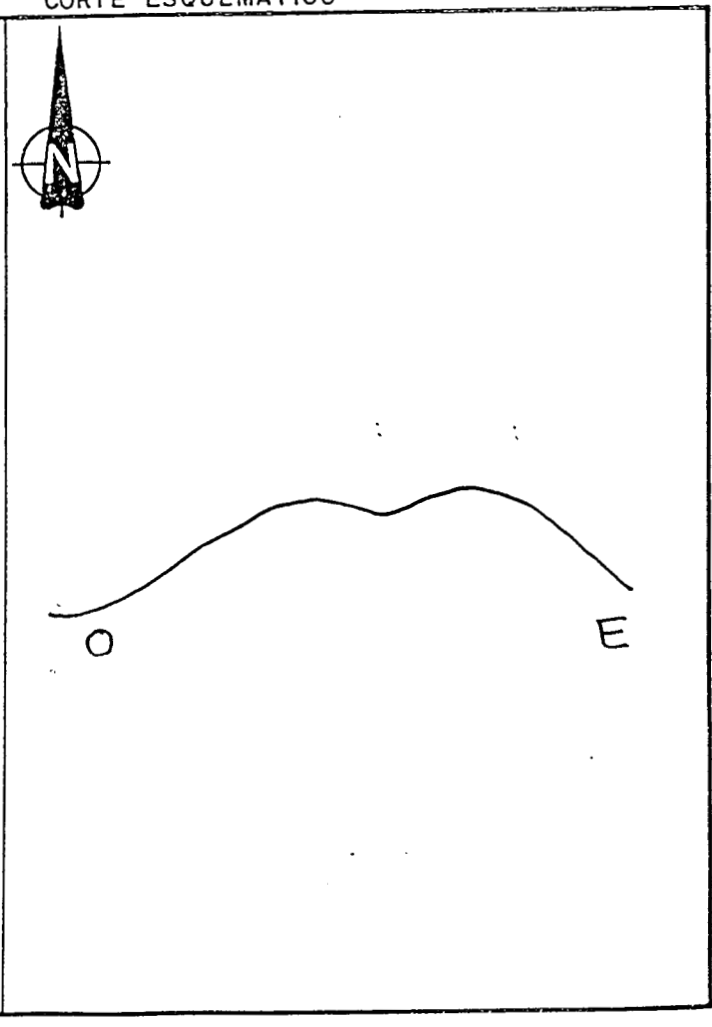
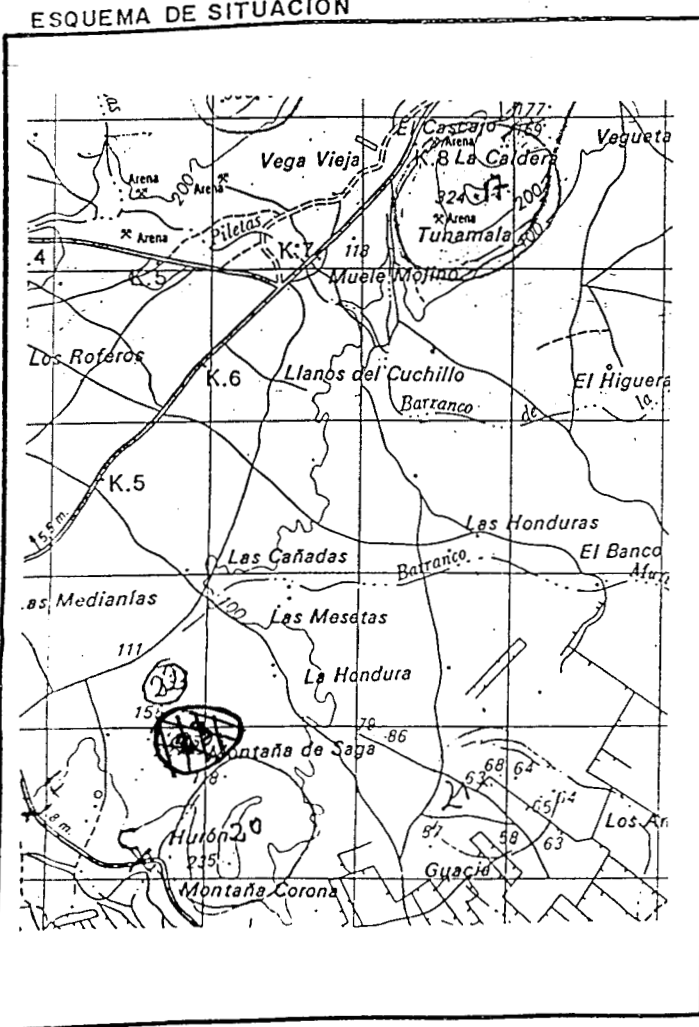
OBSERVACIONES.

FOTO



ESQUEMA DE SITUACION

CORTE ESQUEMATICO



MINISTERIO DE INDUSTRIA Y ENERGIA
INSTITUTO GEOLOGICO Y MINERO DE ESPAÑA

INVENTARIO Y CATALOGACION DE LAS ESTRUCTURAS DE LAPILLI EN LAS ISLAS CANARIAS

ISLA

LOCALIZACION

Nº DE IDENTIFICACION

HOJA E. 1:50.000

DENOMINACION.

ZONA.

SERIE GEOLOGICA

VALORACION

AREA

Nº DE ORDEN

CRITERIOS NO EXCLUYENTES

VISUALIZACION

ZONA TURISTICA

SI

NO

VALOR

TAMAÑO

VALOR

DISTANCIA CENTRO DE CONSUMO

BAJA

MEDIA

GRANDE

VALOR

MORFOLOGIA

EROSIONADO

SIN EROSIONAR

VALOR

AISLADO

EN GRUPO

VALOR

CRITERIOS EXCLUYENTES

PARQUE Y ESPACIOS NATURALES PROTEGIDOS

SI

NO

ESTRUCTURAS DE TELECOMUNICACION

SI

NO

VEGETACION AUTOCTONA

SI

NO

ZONAS MILITARES

SI

NO

URBANIZACION

SI

NO

CULTIVOS

SI

NO

EXPLOTACION

SI

NO

INDICE DE EXPLOTABILIDAD

RESERVAS


INDUSTRIA

SI

NO

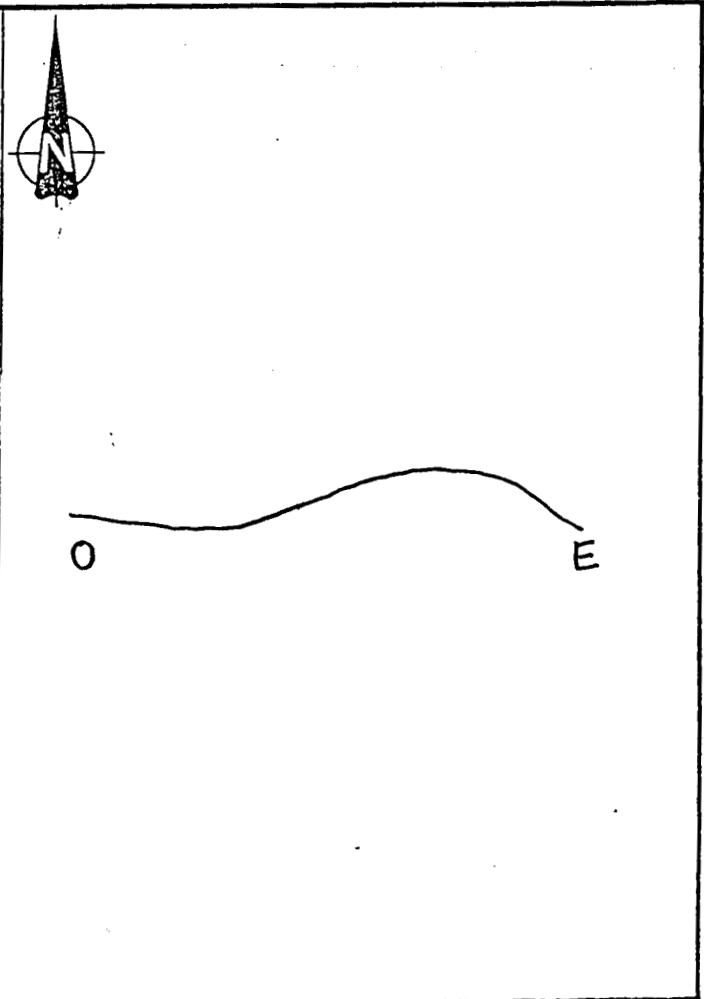
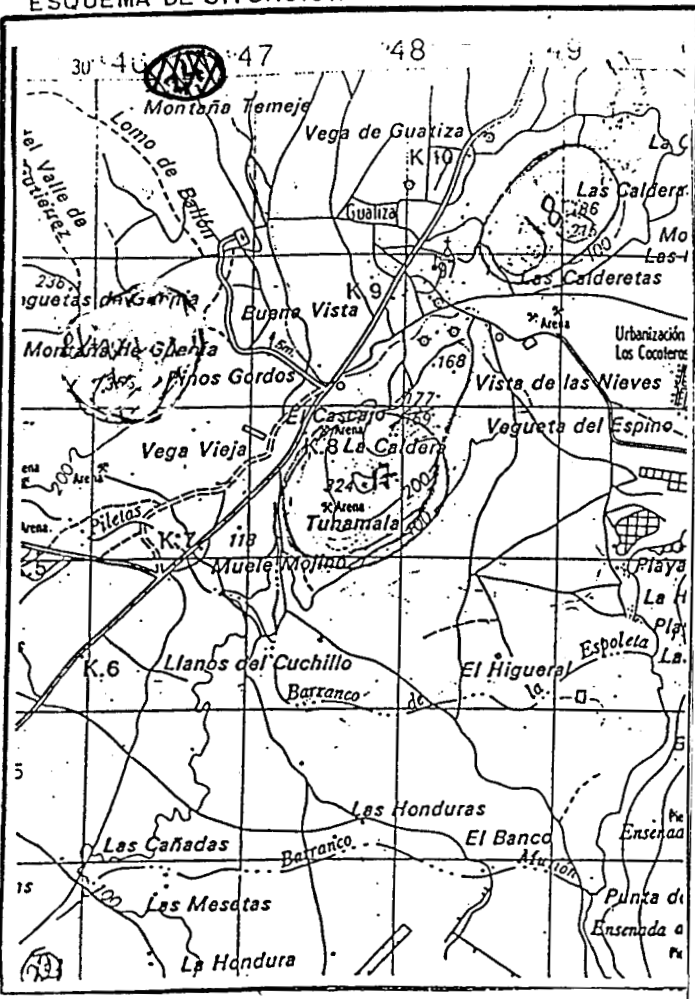
OBSERVACIONES.

FOTO



ESQUEMA DE SITUACION

CORTE ESQUEMATICO



MINISTERIO DE INDUSTRIA Y ENERGIA

INSTITUTO GEOLOGICO Y MINERO DE ESPAÑA

INVENTARIO Y CATALOGACION DE LAS ESTRUCTURAS DE LAPILLI EN LAS ISLAS CANARIAS

ISLA

LOCALIZACION

Nº DE IDENTIFICACION

HOJA E. 1:50.000

DENOMINACION.

Monte Mina

ZONA.

SERIE GEOLOGICA

VALORACION

AREA

Nº DE ORDEN

CRITERIOS NO EXCLUYENTES

VISUALIZACION

ZONA TURISTICA

SI NO

VALOR

TAMAÑO

VALOR

DISTANCIA CENTRO DE CONSUMO

BAJA

MEDIA

GRANDE

VALOR

MORFOLOGIA

EROSIONADO

SIN EROSIONAR

VALOR

AISLADO

EN GRUPO

VALOR

CRITERIOS EXCLUYENTES

PARQUE Y ESPACIOS NATURALES PROTEGIDOS

SI

NO

ESTRUCTURAS DE TELECOMUNICACION

SI

NO

VEGETACION AUTOCTONA

SI

NO

ZONAS MILITARES

SI

NO

URBANIZACION

SI

NO

CULTIVOS

SI

NO

EXPLOTACION

SI

NO

INDICE DE EXPLOTABILIDAD

RESERVAS

INDUSTRIA

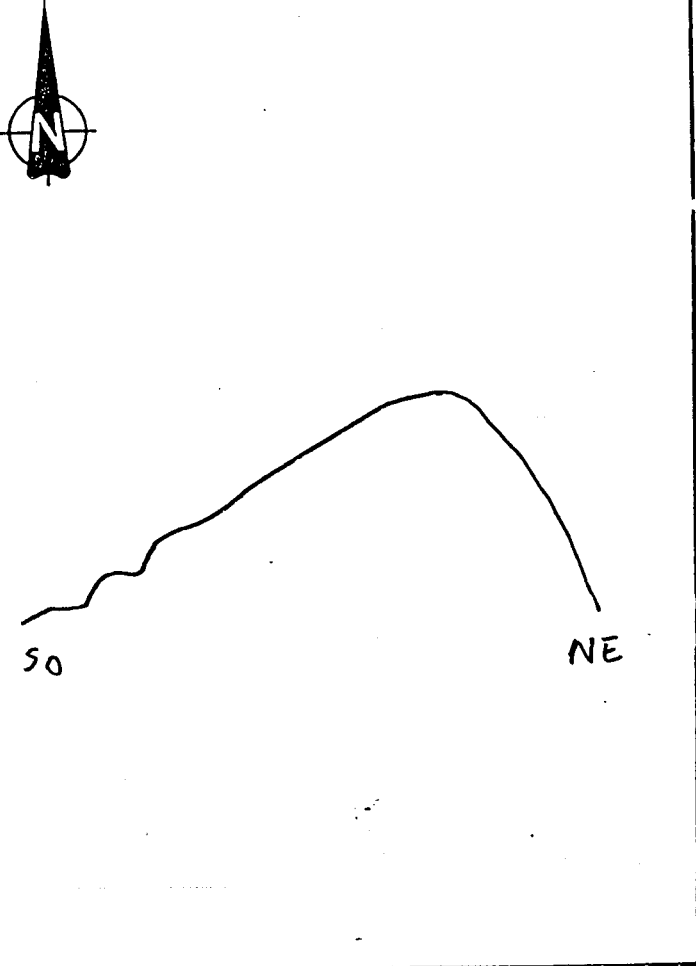
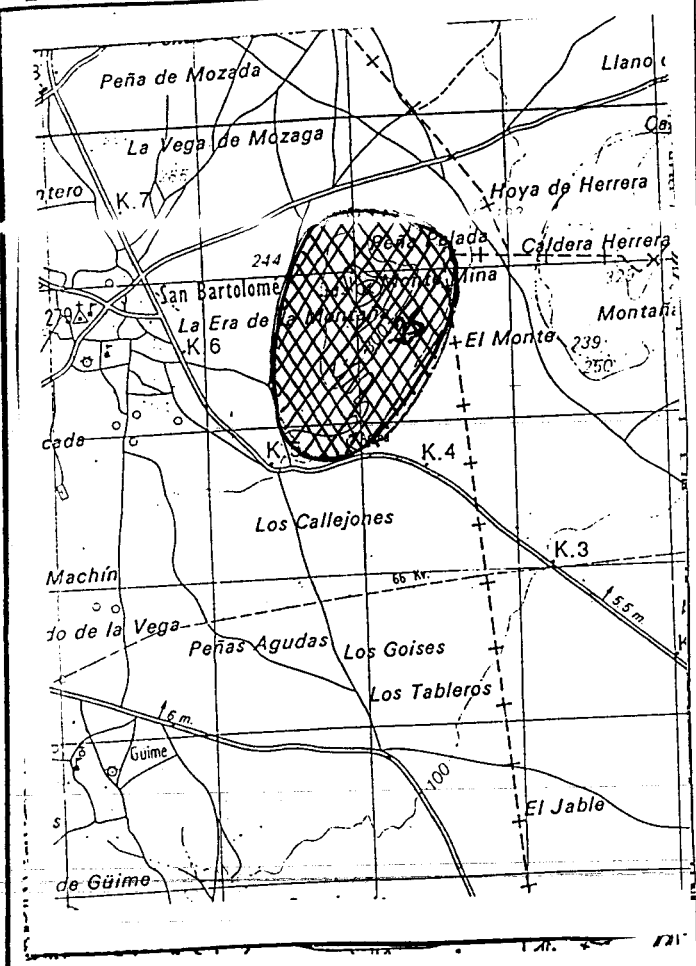
SI

NO


OBSERVACIONES.

ESQUEMA DE SITUACION

CORTE ESQUEMATICO


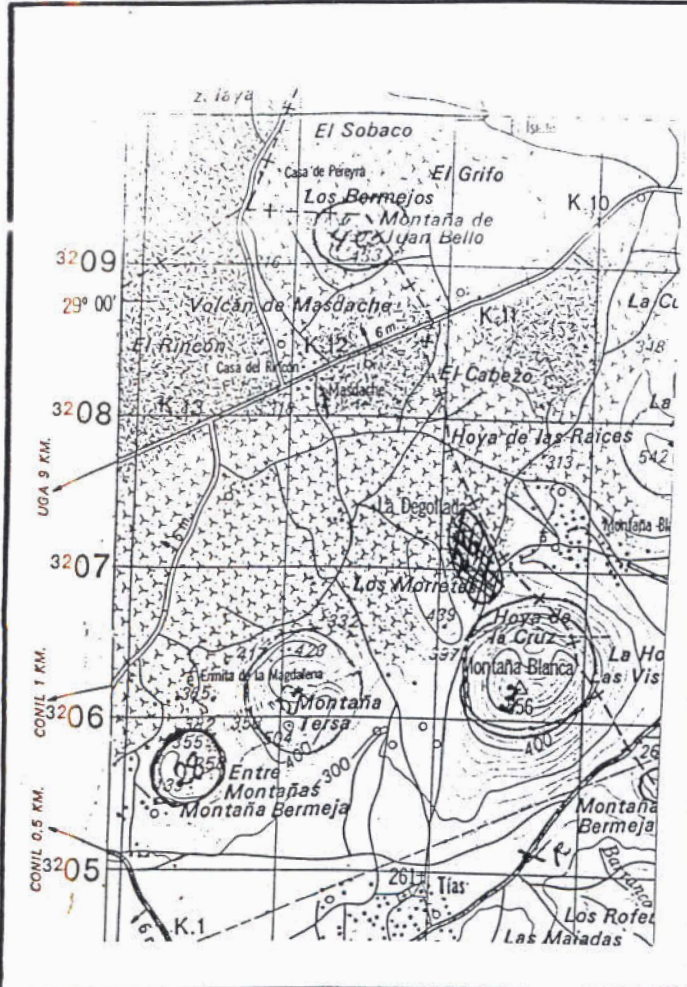


FOTO



ESQUEMA DE SITUACION

CORTE ESQUEMATICO



FOTO



MINISTERIO DE INDUSTRIA Y ENERGIA
INSTITUTO GEOLOGICO Y MINERO DE ESPAÑA

INVENTARIO Y CATALOGACION DE LAS ESTRUCTURAS DE LAPILLI EN LAS ISLAS CANARIAS

ISLA

LOCALIZACION

Nº DE IDENTIFICACION

HOJA E. 1:50.000

DENOMINACION.

Montaña Tersa

ZONA.

SERIE GEOLOGICA

VALORACION

AREA

Nº DE ORDEN

CRITERIOS NO EXCLUYENTES

VISUALIZACION

ZONA TURISTICA

SI

NO

VALOR

TAMAÑO

VALOR

DISTANCIA CENTRO DE CONSUMO

BAJA

MEDIA

GRANDE

VALOR

MORFOLOGIA

EROSIONADO

SIN EROSIONAR

VALOR

AISLADO

EN GRUPO

VALOR

CRITERIOS EXCLUYENTES

PARQUE Y ESPACIOS NATURALES PROTEGIDOS

SI

NO

ESTRUCTURAS DE TELECOMUNICACION

SI

NO

VEGETACION AUTOCTONA

SI

NO

ZONAS MILITARES

SI

NO

URBANIZACION

SI

NO

CULTIVOS

SI

NO

EXPLOTACION

SI

NO

INDICE DE EXPLOTABILIDAD

RESERVAS

INDUSTRIA

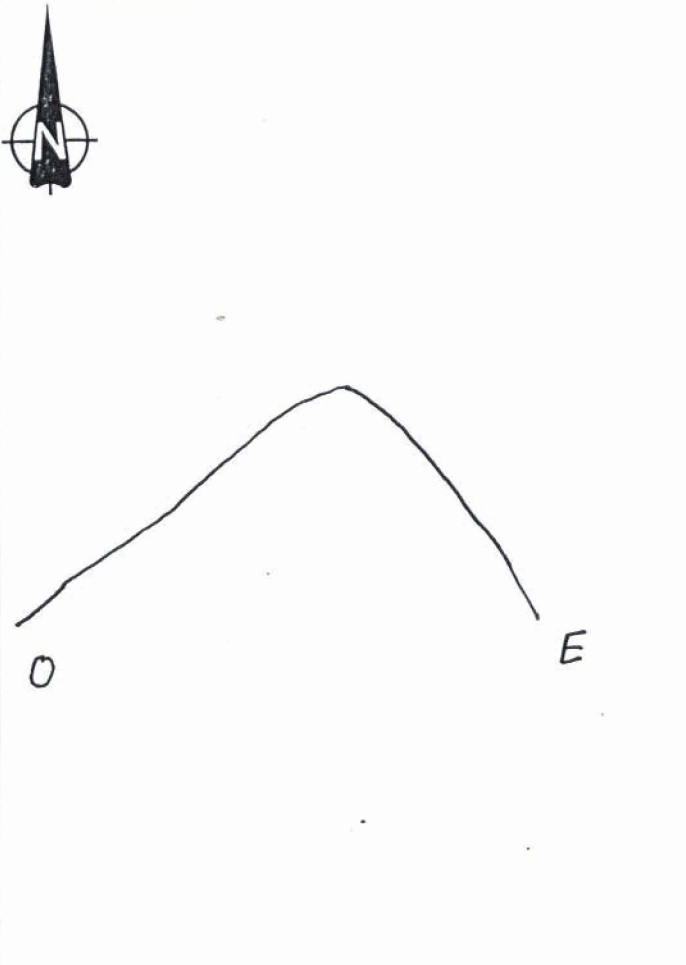
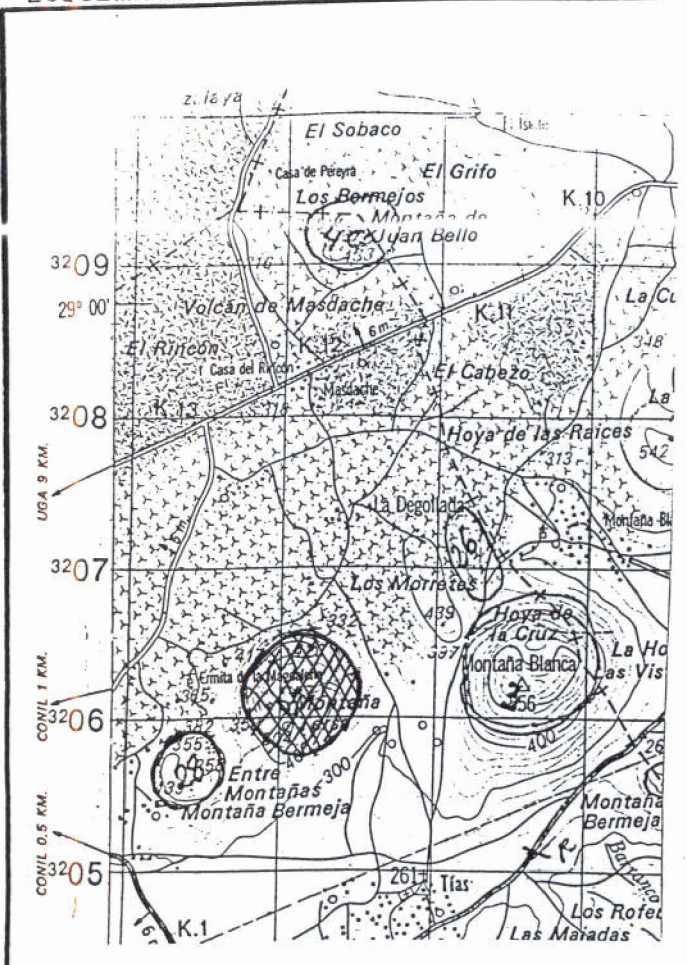
SI

NO

OBSERVACIONES.

ESQUEMA DE SITUACION

CORTE ESQUEMATICO



FOTO



MINISTERIO DE INDUSTRIA Y ENERGIA
INSTITUTO GEOLOGICO Y MINERO DE ESPAÑA

INVENTARIO Y CATALOGACION DE LAS ESTRUCTURAS DE LAPILLI EN LAS ISLAS CANARIAS

ISLA

LOCALIZACION

Nº DE IDENTIFICACION

HOJA E. 1:50.000

DENOMINACION.

Montaña Bermeja

ZONA. Tías

SERIE GEOLOGICA

VALORACION

AREA

Nº DE ORDEN

CRITERIOS NO EXCLUYENTES

VISUALIZACION

ZONA TURISTICA

SI

NO

VALOR

TAMAÑO

VALOR

DISTANCIA CENTRO DE CONSUMO

BAJA

MEDIA

GRANDE

VALOR

MORFOLOGIA

EROSIONADO

SIN EROSIONAR

VALOR

AISLADO

EN GRUPO

VALOR

CRITERIOS EXCLUYENTES

PARQUE Y ESPACIOS NATURALES PROTEGIDOS

SI

NO

ESTRUCTURAS DE TELECOMUNICACION

SI

NO

VEGETACION AUTOCTONA

SI

NO

ZONAS MILITARES

SI

NO

URBANIZACION

SI

NO

CULTIVOS

SI

NO

EXPLOTACION

SI

NO

INDICE DE EXPLOTABILIDAD

RESERVAS

INDUSTRIA

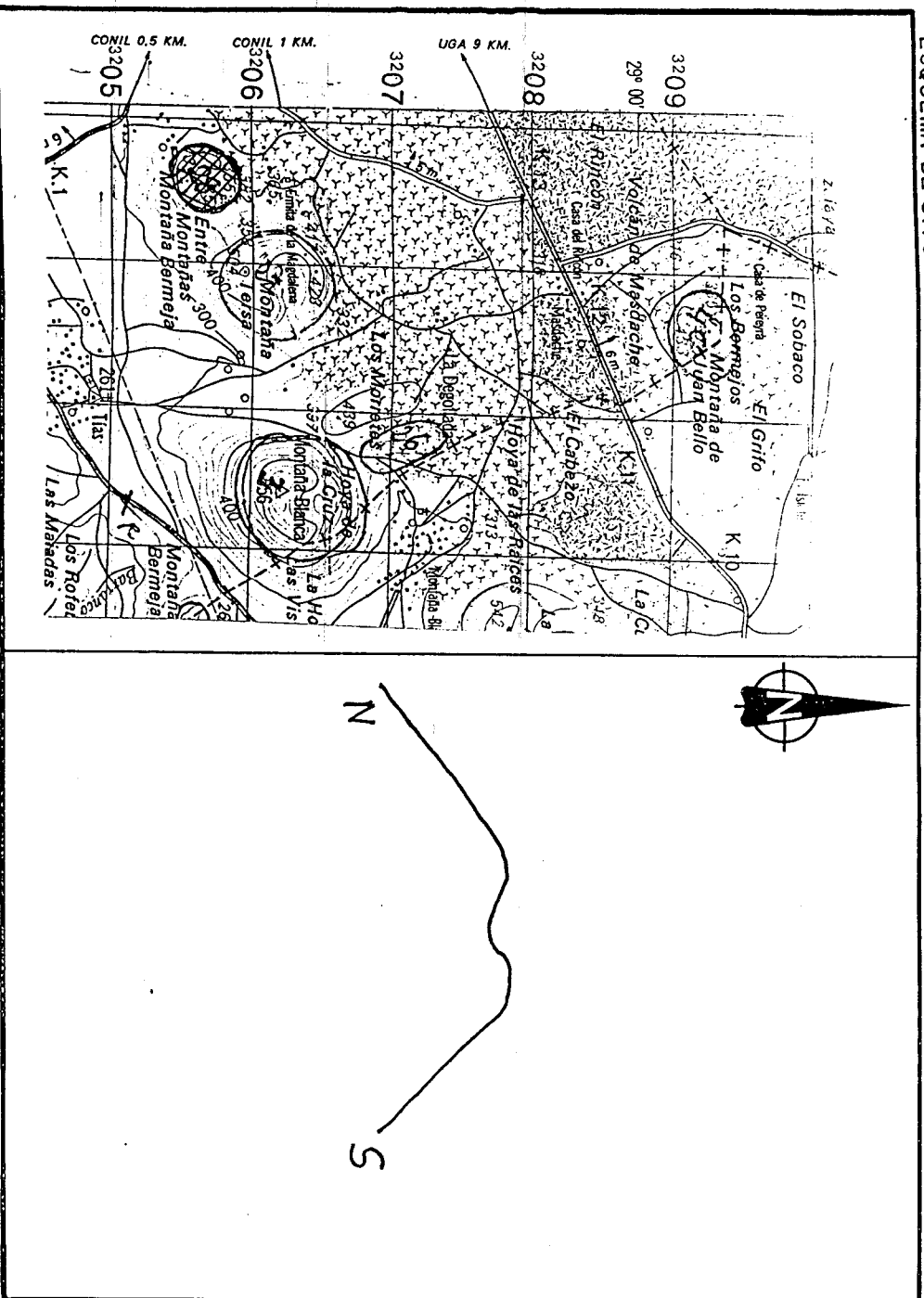
SI

NO


OBSERVACIONES.

ESQUEMA DE SITUACION

CORTE ESQUEMATICO



FOTO



MINISTERIO DE INDUSTRIA Y ENERGIA
INSTITUTO GEOLOGICO Y MINERO DE ESPAÑA

INVENTARIO Y CATALOGACION DE LAS ESTRUCTURAS DE LAPILLI EN LAS ISLAS CANARIAS

ISLA

LOCALIZACION

Nº DE IDENTIFICACION

HOJA E. 1:50.000

DENOMINACION.

ZONA.

SERIE GEOLOGICA

VALORACION

AREA

Nº DE ORDEN

CRITERIOS NO EXCLUYENTES

VISUALIZACION

ZONA TURISTICA

SI

NO

VALOR

TAMAÑO

VALOR

DISTANCIA CENTRO DE CONSUMO

BAJA

MEDIA

GRANDE

VALOR

MORFOLOGIA

EROSIONADO

SIN EROSIONAR

VALOR

AISLADO

EN GRUPO

VALOR

CRITERIOS EXCLUYENTES

PARQUE Y ESPACIOS NATURALES PROTEGIDOS

SI

NO

ESTRUCTURAS DE TELECOMUNICACION

SI

NO

VEGETACION AUTOCTONA

SI

NO

ZONAS MILITARES

SI

NO

URBANIZACION

SI

NO

CULTIVOS

SI

NO

EXPLOTACION

SI

NO

INDICE DE EXPLOTABILIDAD


RESERVAS

INDUSTRIA

SI

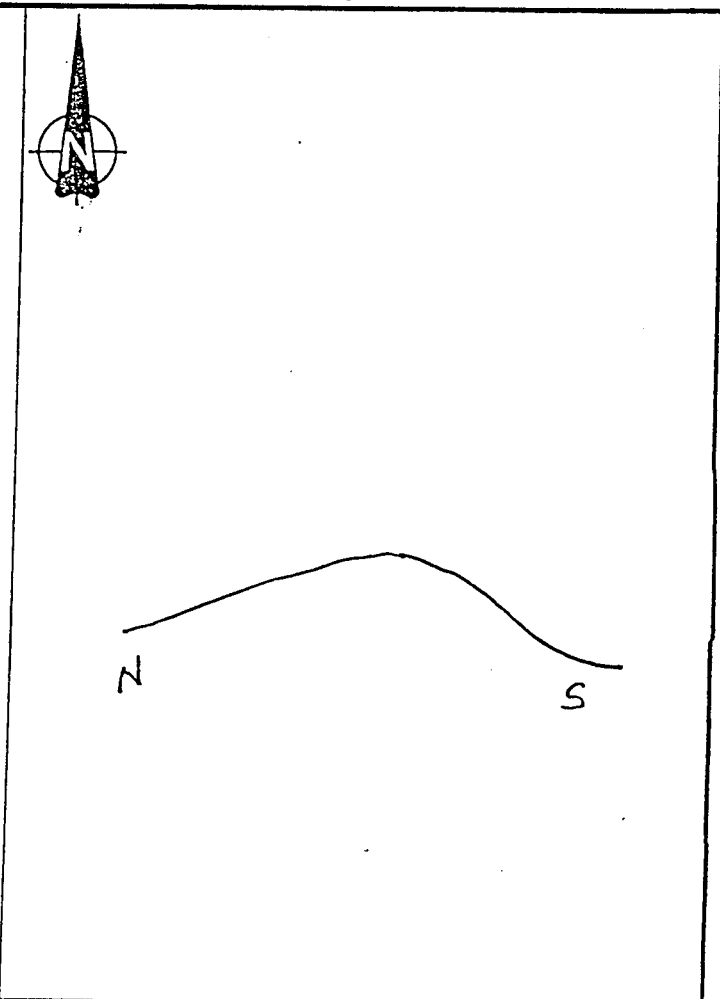
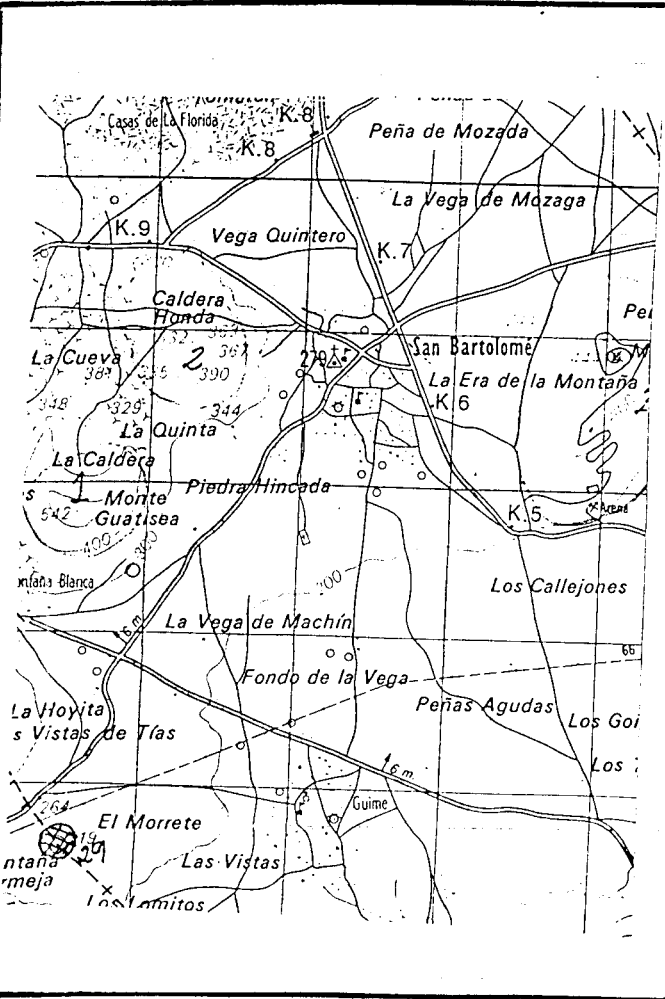
NO

OBSERVACIONES.



ESQUEMA DE SITUACION

CORTE ESQUEMATICO



MINISTERIO DE INDUSTRIA Y ENERGIA
INSTITUTO GEOLOGICO Y MINERO DE ESPAÑA

INVENTARIO Y CATALOGACION DE LAS ESTRUCTURAS DE LAPILLI EN LAS ISLAS CANARIAS

ISLA

LOCALIZACION

Nº DE IDENTIFICACION

HOJA E. 1:50.000

DENOMINACION.

Lomo de San Andrés

ZONA. Tao

SERIE GEOLOGICA

VALORACION

AREA

Nº DE ORDEN

CRITERIOS NO EXCLUYENTES

VISUALIZACION

ZONA TURISTICA

SI

NO

VALOR

TAMAÑO

VALOR

DISTANCIA CENTRO DE CONSUMO

BAJA

MEDIA

GRANDE

VALOR

MORFOLOGIA

EROSIONADO

SIN EROSIONAR

VALOR

AISLADO

EN GRUPO

VALOR

CRITERIOS EXCLUYENTES

PARQUE Y ESPACIOS NATURALES PROTEGIDOS

SI

NO

ESTRUCTURAS DE TELECOMUNICACION

SI

NO

VEGETACION AUTOCTONA

SI

NO

ZONAS MILITARES

SI

NO

URBANIZACION

SI

NO

CULTIVOS

SI

NO

EXPLOTACION

SI

NO

INDICE DE EXPLOTABILIDAD

RESERVAS

INDUSTRIA

SI

NO

OBSERVACIONES.

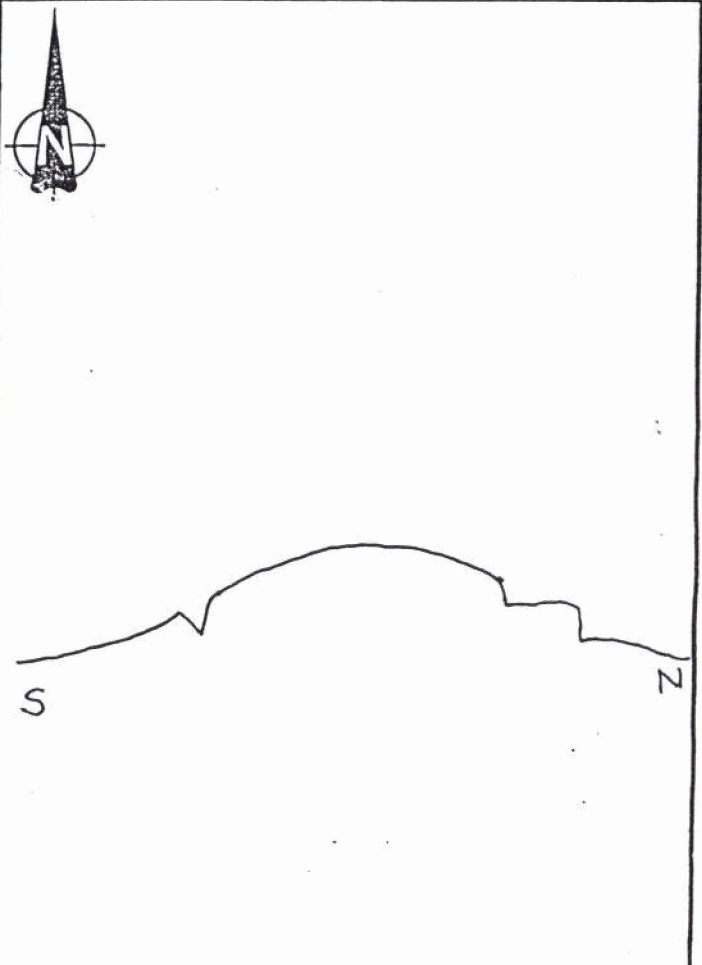
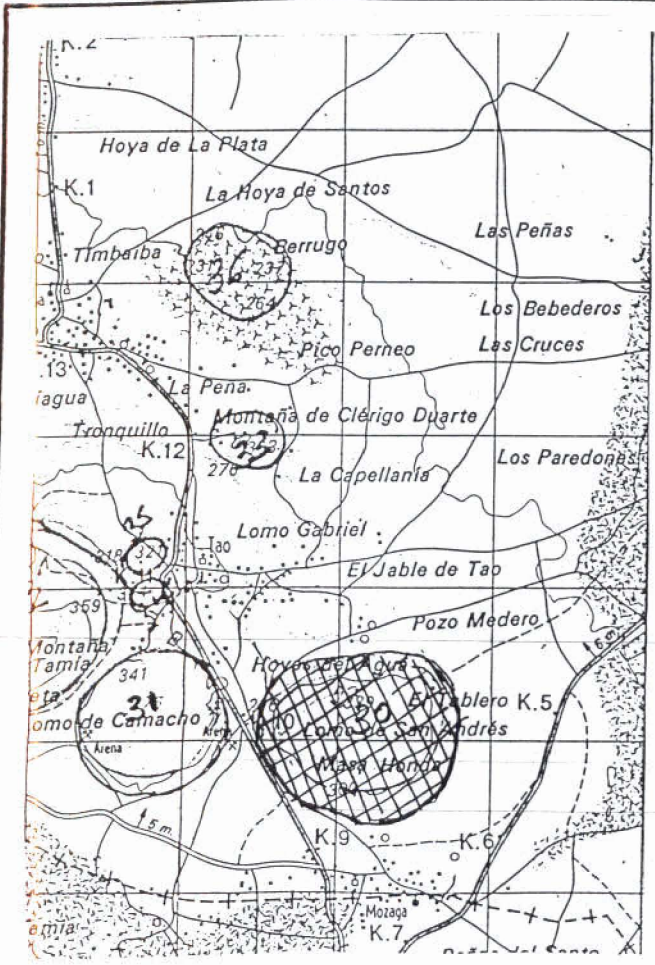
Interesante para Construcción y Agricultura

FOTO



ESQUEMA DE SITUACION

CORTE ESQUEMATICO



MINISTERIO DE INDUSTRIA Y ENERGIA
INSTITUTO GEOLOGICO Y MINERO DE ESPAÑA

INVENTARIO Y CATALOGACION DE LAS ESTRUCTURAS DE LAPILLI EN LAS ISLAS CANARIAS

ISLA

LOCALIZACION

Nº DE IDENTIFICACION

HOJA E. 1:50.000

DENOMINACION.

Lomo de Camacho

ZONA. Tao

SERIE GEOLOGICA

VALORACION

AREA

Nº DE ORDEN

CRITERIOS NO EXCLUYENTES

VISUALIZACION

ZONA TURISTICA

SI

NO

VALOR

TAMAÑO

VALOR

DISTANCIA CENTRO DE CONSUMO

BAJA

MEDIA

GRANDE

VALOR

MORFOLOGIA

EROSIONADO

SIN EROSIONAR

VALOR

AISLADO

EN GRUPO

VALOR

CRITERIOS EXCLUYENTES

PARQUE Y ESPACIOS NATURALES PROTEGIDOS

SI

NO

ESTRUCTURAS DE TELECOMUNICACION

SI

NO

VEGETACION AUTOCTONA

SI

NO

ZONAS MILITARES

SI

NO

URBANIZACION

SI

NO

CULTIVOS

SI

NO

EXPLOTACION

SI

NO

INDICE DE EXPLOTABILIDAD

RESERVAS

INDUSTRIA

SI

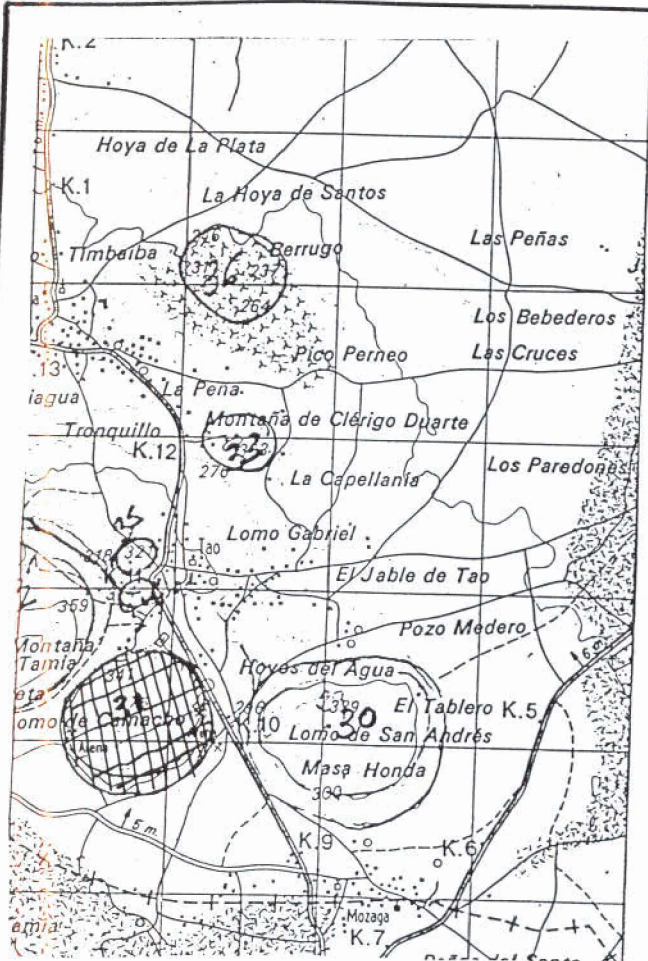
NO

OBSERVACIONES. Interesante para Construcción y Agricultura


FOTO



ESQUEMA DE SITUACION



CORTE ESQUEMATICO



MINISTERIO DE INDUSTRIA Y ENERGIA
 INSTITUTO GEOLOGICO Y MINERO DE ESPAÑA
 INVENTARIO Y CATALOGACION DE LAS ESTRUCTURAS DE LAPILLI EN LAS ISLAS CANARIAS

ISLA Lanzarote

LOCALIZACION Nº DE IDENTIFICACION 32

HOJA E. 1:50.000 1.082
 DENOMINACION. Montaña Tamia
 ZONA. Tao
 SERIE GEOLOGICA III

VALORACION 5'6 AREA Nº DE ORDEN 50

CRITERIOS NO EXCLUYENTES

VISUALIZACION

ZONA TURISTICA SI NO VALOR 0

TAMAÑO 85.902.924 m³ VALOR 0

DISTANCIA CENTRO DE CONSUMO

BAJA MEDIA GRANDE VALOR 10

MORFOLOGIA

EROSIONADO SIN EROSIONAR VALOR 10

AISLADO EN GRUPO VALOR 10

CRITERIOS EXCLUYENTES

PARQUE Y ESPACIOS NATURALES PROTEGIDOS SI NO

ESTRUCTURAS DE TELECOMUNICACION SI NO

VEGETACION AUTOCTONA SI NO

ZONAS MILITARES SI NO

URBANIZACION SI NO

CULTIVOS SI NO

EXPLOTACION

SI NO INDICE DE EXPLOTABILIDAD 1'4

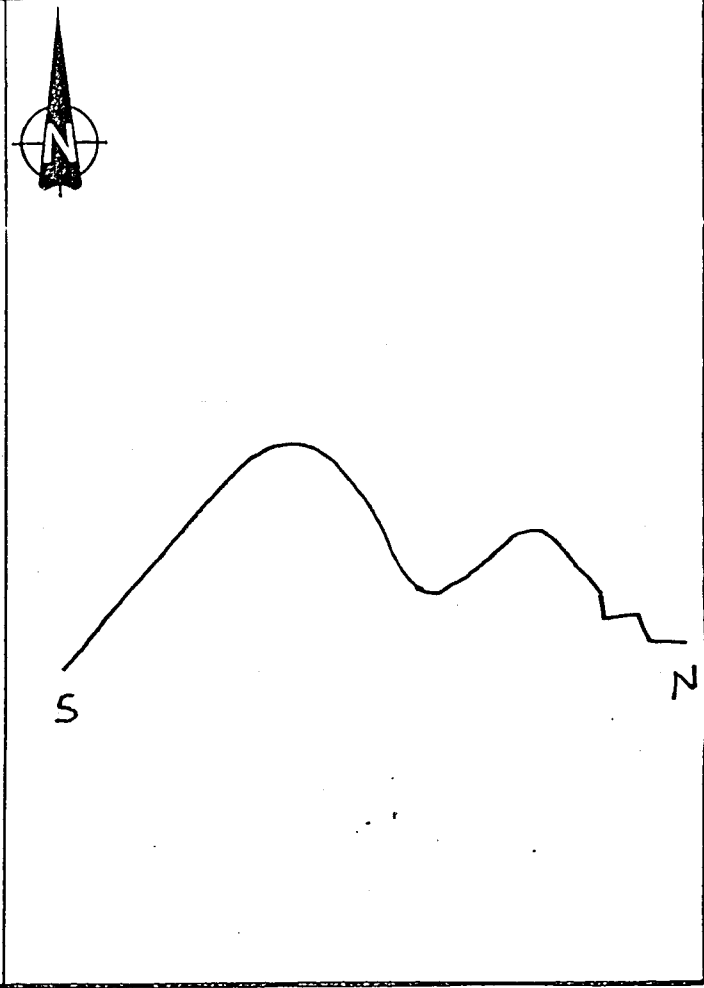
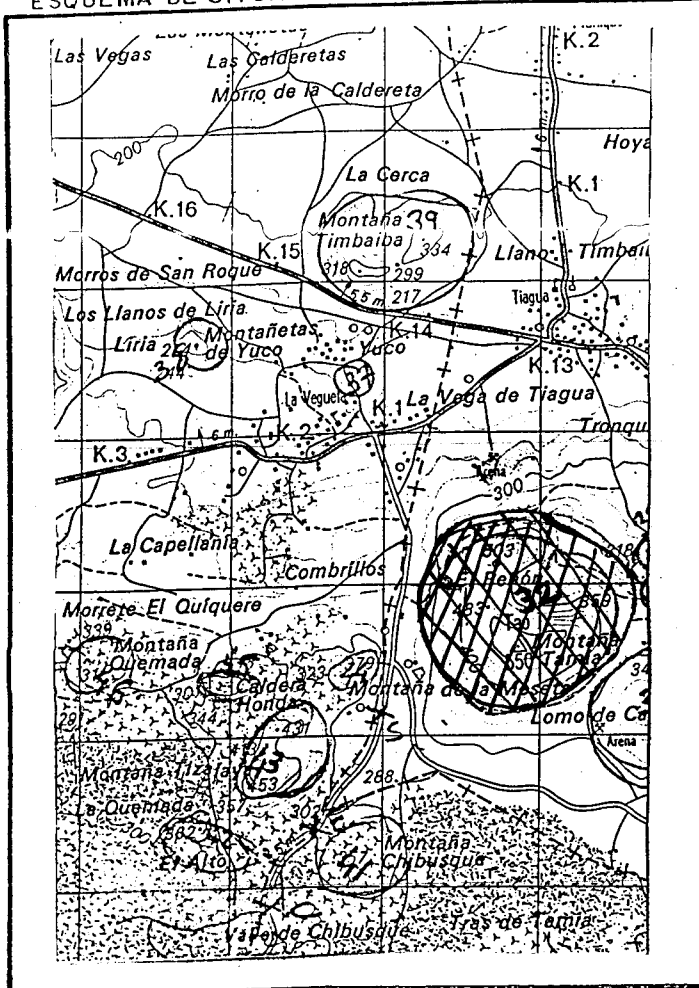
RESERVAS 84.614.380 m³

INDUSTRIA SI NO


OBSERVACIONES. Vértice geodésico de segundo orden

ESQUEMA DE SITUACION

CORTE ESQUEMATICO



FOTO



MINISTERIO DE INDUSTRIA Y ENERGIA

INSTITUTO GEOLOGICO Y MINERO DE ESPAÑA

INVENTARIO Y CATALOGACION DE LAS ESTRUCTURAS DE LAPILLI EN LAS ISLAS CANARIAS

ISLA

LOCALIZACION

Nº DE IDENTIFICACION

HOJA E. 1:50.000

DENOMINACION.

ZONA.

SERIE GEOLOGICA

VALORACION

AREA

Nº DE ORDEN

CRITERIOS NO EXCLUYENTES

VISUALIZACION

ZONA TURISTICA

SI

NO

VALOR

TAMAÑO

VALOR

DISTANCIA CENTRO DE CONSUMO

BAJA

MEDIA

GRANDE

VALOR

MORFOLOGIA

EROSIONADO

SIN EROSIONAR

VALOR

AISLADO

EN GRUPO

VALOR

CRITERIOS EXCLUYENTES

PARQUE Y ESPACIOS NATURALES PROTEGIDOS

SI

NO

ESTRUCTURAS DE TELECOMUNICACION

SI

NO

VEGETACION AUTOCTONA

SI

NO

ZONAS MILITARES

SI

NO

URBANIZACION

SI

NO

CULTIVOS

SI

NO

EXPLOTACION

SI

NO

INDICE DE EXPLOTABILIDAD

RESERVAS


INDUSTRIA

SI

NO

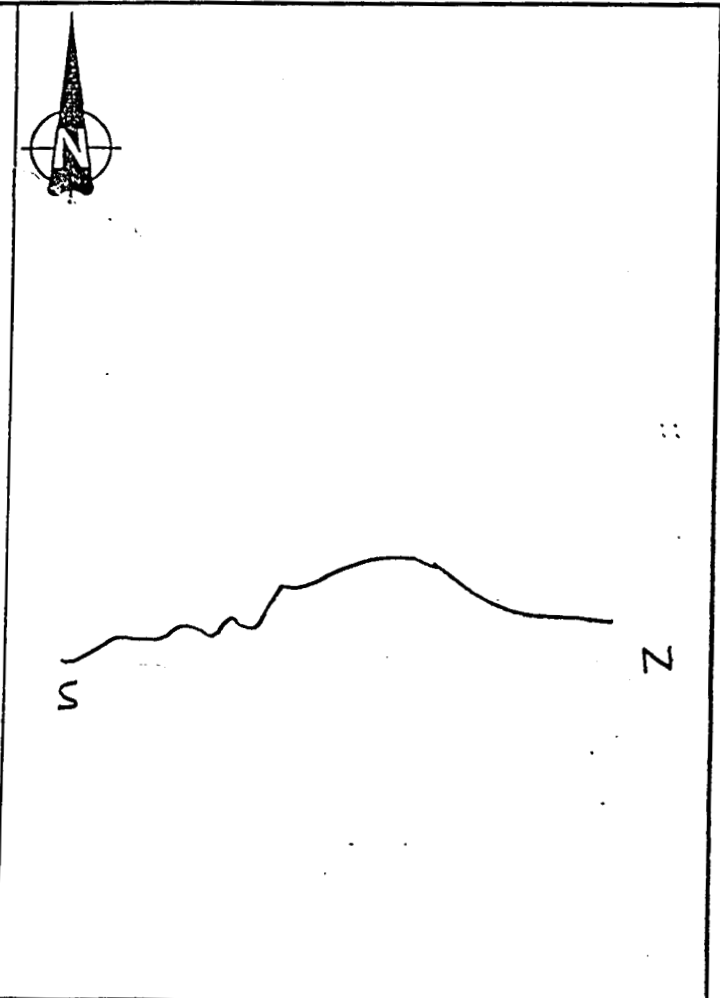
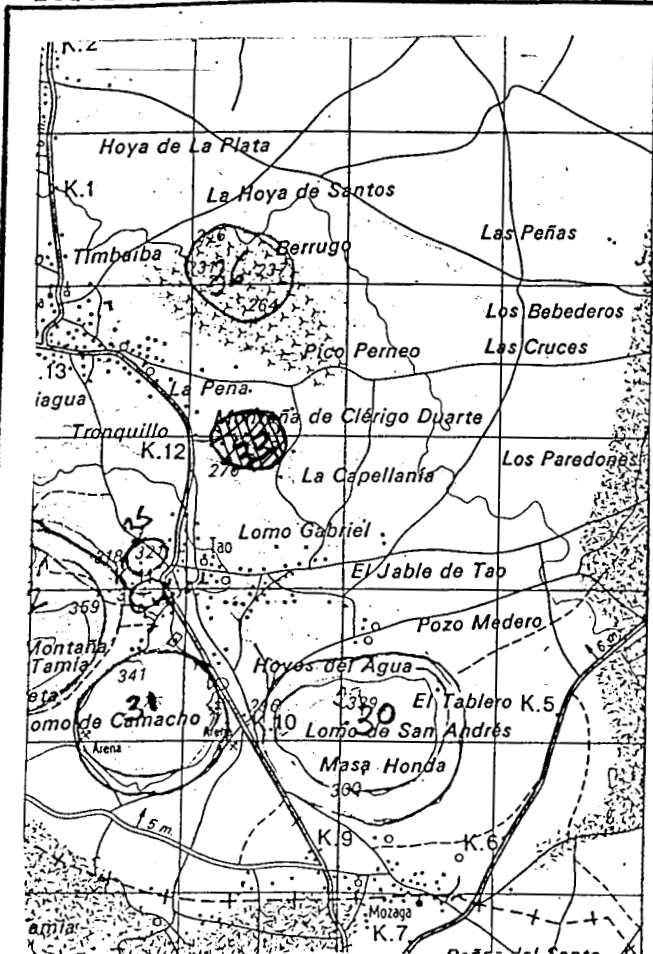
OBSERVACIONES.

FOTO



ESQUEMA DE SITUACION

CORTE ESQUEMATICO



MINISTERIO DE INDUSTRIA Y ENERGIA
INSTITUTO GEOLOGICO Y MINERO DE ESPAÑA
INVENTARIO Y CATALOGACION DE LAS ESTRUCTURAS DE LAPILLI EN LAS ISLAS CANARIAS

ISLA

LOCALIZACION

Nº DE IDENTIFICACION

HOJA E. 1:50.000

DENOMINACION. _____

ZONA. Tao

SERIE GEOLOGICA

VALORACION

AREA

Nº DE ORDEN

CRITERIOS NO EXCLUYENTES

VISUALIZACION

ZONA TURISTICA SI NO VALOR

TAMAÑO VALOR

DISTANCIA CENTRO DE CONSUMO

BAJA MEDIA GRANDE VALOR

MORFOLOGIA

EROSIONADO SIN EROSIONAR VALOR

AISLADO EN GRUPO VALOR

CRITERIOS EXCLUYENTES

PARQUE Y ESPACIOS NATURALES PROTEGIDOS SI NO

ESTRUCTURAS DE TELECOMUNICACION SI NO

VEGETACION AUTOCTONA SI NO

ZONAS MILITARES SI NO

URBANIZACION SI NO

CULTIVOS SI NO

EXPLOTACION


SI NO INDICE DE EXPLOTABILIDAD

RESERVAS

INDUSTRIA SI NO

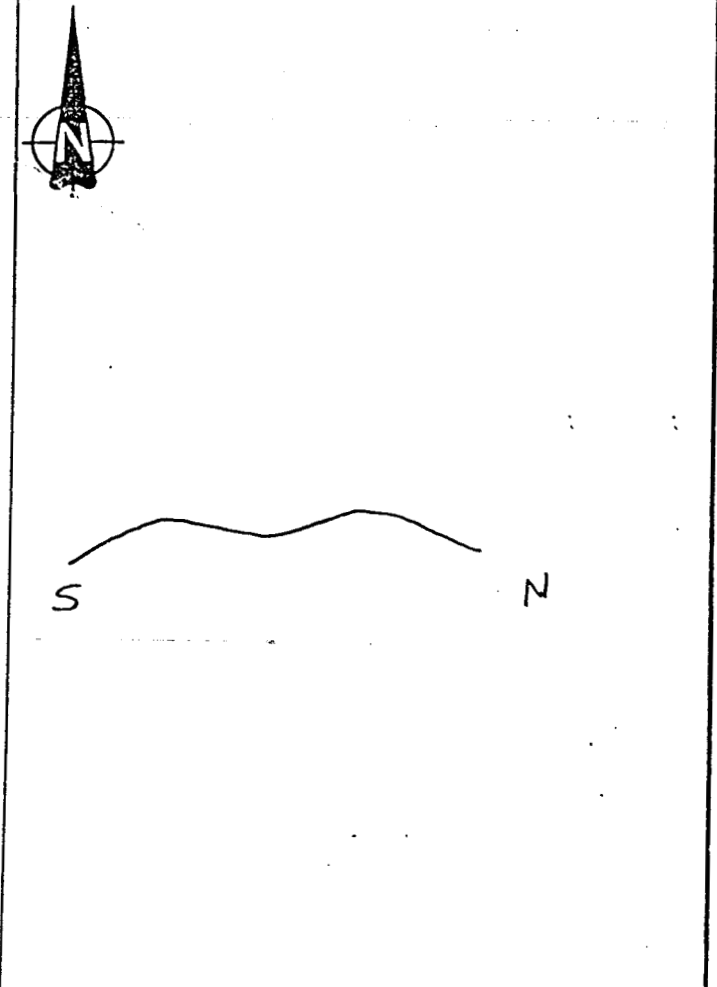
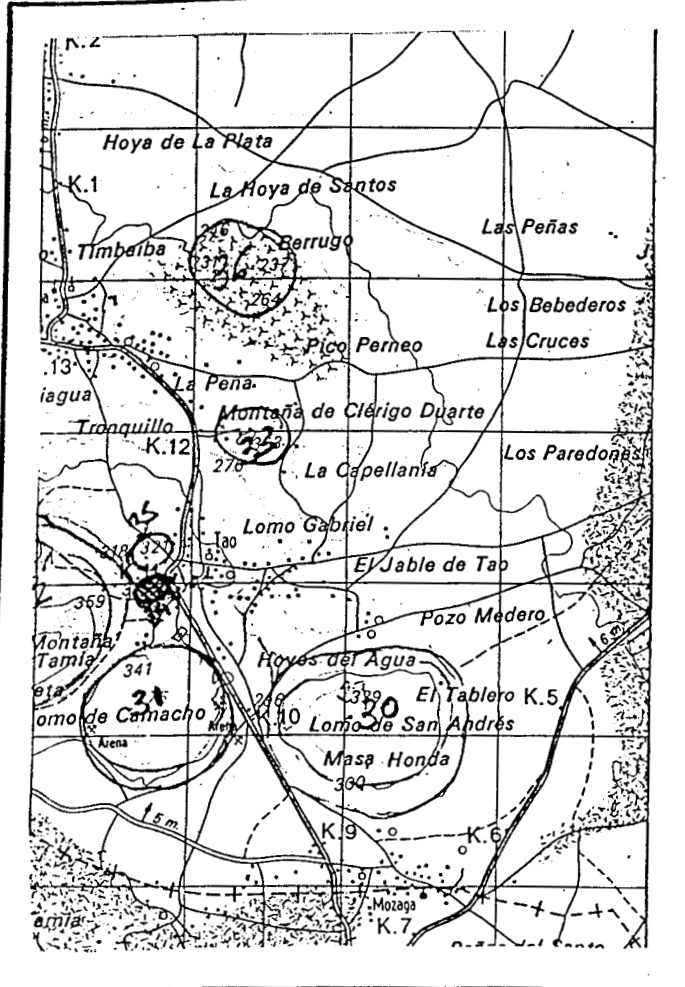
OBSERVACIONES. _____

FOTO



ESQUEMA DE SITUACION

CORTE ESQUEMATICO



MINISTERIO DE INDUSTRIA Y ENERGIA
INSTITUTO GEOLOGICO Y MINERO DE ESPAÑA
INVENTARIO Y CATALOGACION DE LAS ESTRUCTURAS DE LAPILLI EN LAS ISLAS CANARIAS

ISLA

LOCALIZACION

Nº DE IDENTIFICACION

HOJA E. 1:50.000

DENOMINACION. _____

ZONA. Tao

SERIE GEOLOGICA

VALORACION

AREA

Nº DE ORDEN

CRITERIOS NO EXCLUYENTES

VISUALIZACION

ZONA TURISTICA SI NO VALOR

TAMAÑO VALOR

DISTANCIA CENTRO DE CONSUMO

BAJA MEDIA GRANDE VALOR

MORFOLOGIA

EROSIONADO SIN EROSIONAR VALOR

AISLADO EN GRUPO VALOR

CRITERIOS EXCLUYENTES

PARQUE Y ESPACIOS NATURALES PROTEGIDOS SI NO

ESTRUCTURAS DE TELECOMUNICACION SI NO

VEGETACION AUTOCTONA SI NO

ZONAS MILITARES SI NO

URBANIZACION SI NO

CULTIVOS SI NO

EXPLOTACION

SI NO INDICE DE EXPLOTABILIDAD

RESERVAS

INDUSTRIA SI NO

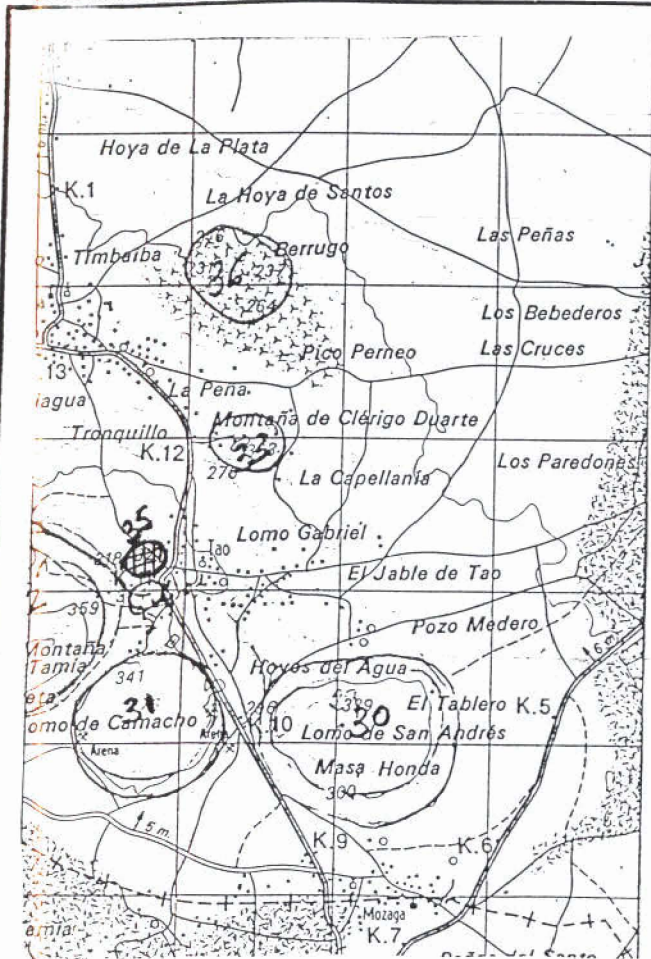
OBSERVACIONES. _____

FOTO



ESQUEMA DE SITUACION

CORTE ESQUEMATICO



MINISTERIO DE INDUSTRIA Y ENERGIA

INSTITUTO GEOLOGICO Y MINERO DE ESPAÑA

INVENTARIO Y CATALOGACION DE LAS ESTRUCTURAS DE LAPILLI EN LAS ISLAS CANARIAS

ISLA

LOCALIZACION

Nº DE IDENTIFICACION

HOJA E. 1:50.000

DENOMINACION.

Berrugo

ZONA. Tiagua

SERIE GEOLOGICA

VALORACION

AREA

Nº DE ORDEN

CRITERIOS NO EXCLUYENTES

VISUALIZACION

ZONA TURISTICA

SI NO

VALOR

TAMAÑO

VALOR

DISTANCIA CENTRO DE CONSUMO

BAJA

MEDIA

GRANDE

VALOR

MORFOLOGIA

EROSIONADO

SIN EROSIONAR

VALOR

AISLADO

EN GRUPO

VALOR

CRITERIOS EXCLUYENTES

PARQUE Y ESPACIOS NATURALES PROTEGIDOS

SI

NO

ESTRUCTURAS DE TELECOMUNICACION

SI

NO

VEGETACION AUTOCTONA

SI

NO

ZONAS MILITARES

SI

NO

URBANIZACION

SI

NO

CULTIVOS

SI

NO

EXPLOTACION

SI

NO

INDICE DE EXPLOTABILIDAD

RESERVAS

INDUSTRIA


SI

NO

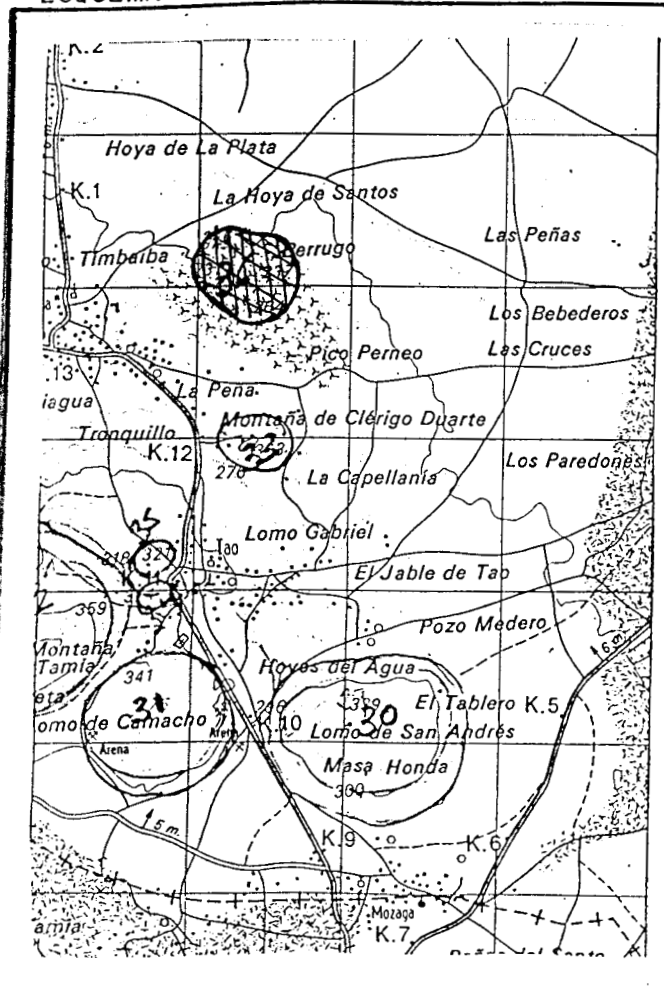
OBSERVACIONES.

Zona cubierta de Palmeras

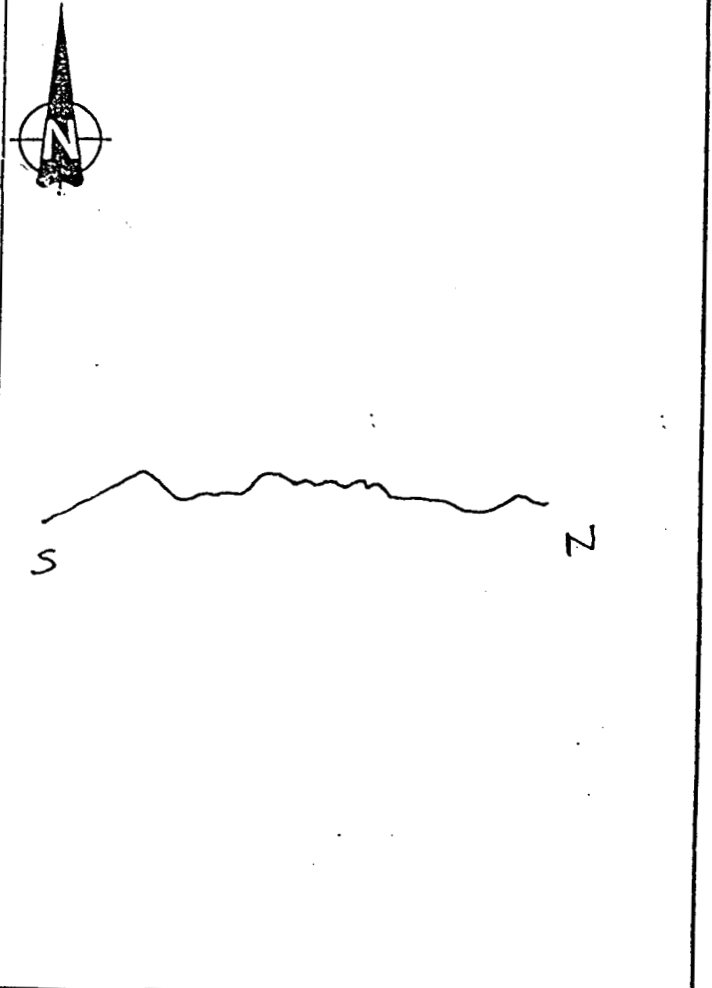
FOTO



ESQUEMA DE SITUACION



CORTE ESQUEMATICO



MINISTERIO DE INDUSTRIA Y ENERGIA

INSTITUTO GEOLOGICO Y MINERO DE ESPAÑA

INVENTARIO Y CATALOGACION DE LAS ESTRUCTURAS DE LAPILLI EN LAS ISLAS CANARIAS

ISLA

LOCALIZACION

Nº DE IDENTIFICACION

HOJA E. 1:50.000

DENOMINACION. _____

ZONA.

SERIE GEOLOGICA

VALORACION

AREA

Nº DE ORDEN

CRITERIOS NO EXCLUYENTES

VISUALIZACION

ZONA TURISTICA

SI

NO

VALOR

TAMAÑO

VALOR

DISTANCIA CENTRO DE CONSUMO

BAJA

MEDIA

GRANDE

VALOR

MORFOLOGIA

EROSIONADO

SIN EROSIONAR

VALOR

AISLADO

EN GRUPO

VALOR

CRITERIOS EXCLUYENTES

PARQUE Y ESPACIOS NATURALES PROTEGIDOS

SI

NO

ESTRUCTURAS DE TELECOMUNICACION

SI

NO

VEGETACION AUTOCTONA

SI

NO

ZONAS MILITARES

SI

NO

URBANIZACION

SI

NO

CULTIVOS

SI

NO

EXPLOTACION

SI

NO

INDICE DE EXPLOTABILIDAD

RESERVAS

INDUSTRIA

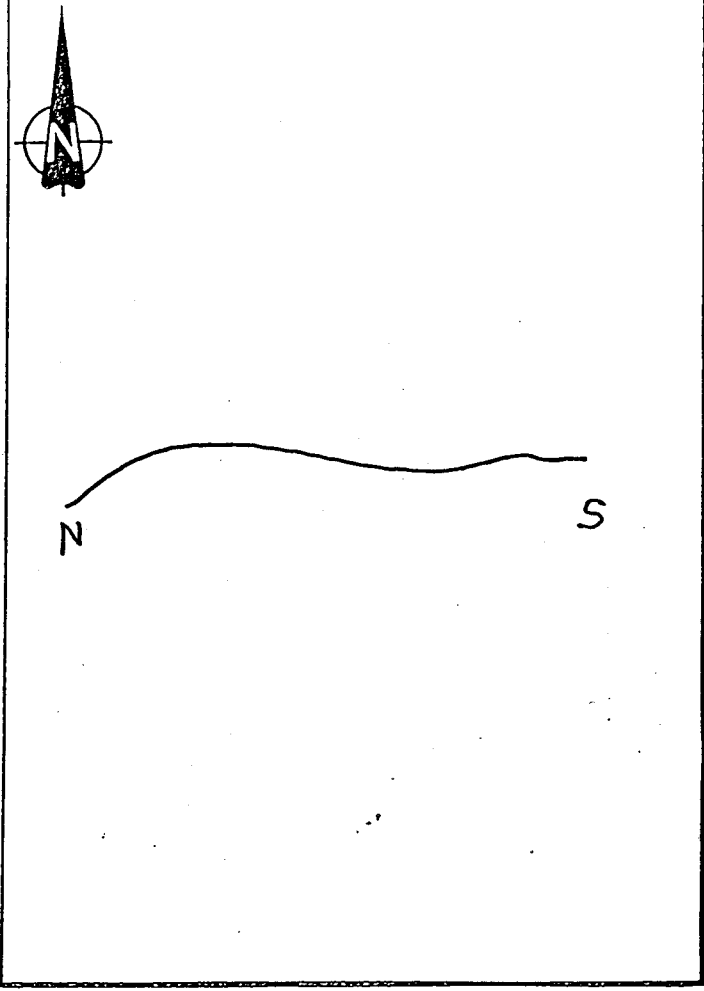
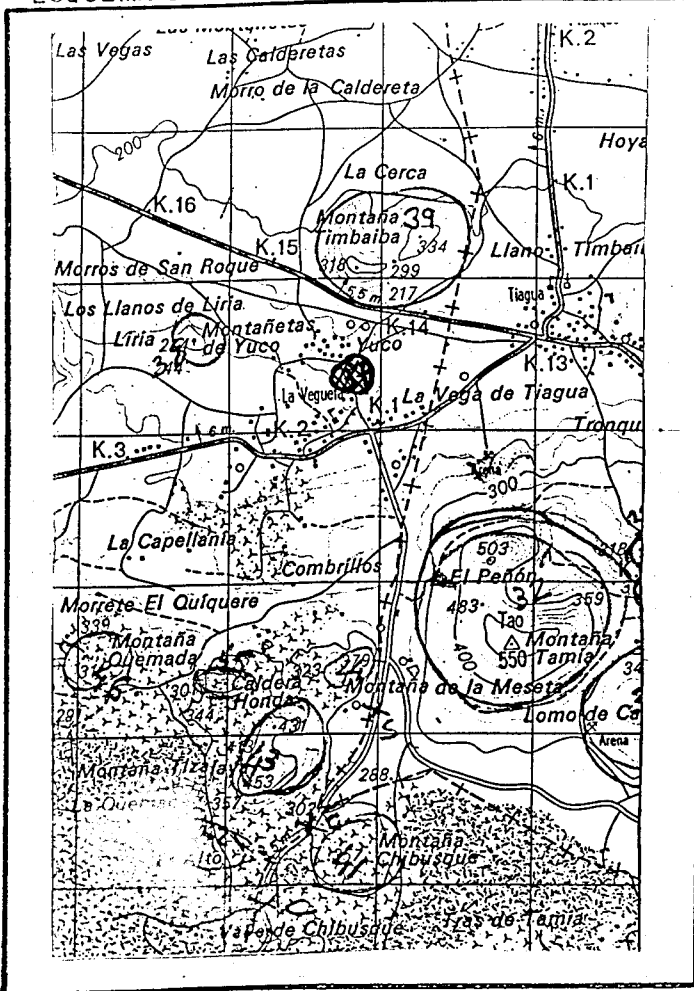
SI

NO


OBSERVACIONES. _____

ESQUEMA DE SITUACION

CORTE ESQUEMATICO



FOTO



MINISTERIO DE INDUSTRIA Y ENERGIA
INSTITUTO GEOLOGICO Y MINERO DE ESPAÑA
INVENTARIO Y CATALOGACION DE LAS ESTRUCTURAS DE LAPILLI EN LAS ISLAS CANARIAS

ISLA

LOCALIZACION

Nº DE IDENTIFICACION

HOJA E. 1:50.000

DENOMINACION.

ZONA.

SERIE GEOLOGICA

VALORACION

AREA

Nº DE ORDEN

CRITERIOS NO EXCLUYENTES

VISUALIZACION

ZONA TURISTICA

SI NO

VALOR

TAMAÑO

VALOR

DISTANCIA CENTRO DE CONSUMO

BAJA

MEDIA

GRANDE

VALOR

MORFOLOGIA

EROSIONADO

SIN EROSIONAR

VALOR

AISLADO

EN GRUPO

VALOR

CRITERIOS EXCLUYENTES

PARQUE Y ESPACIOS NATURALES PROTEGIDOS

SI

NO

ESTRUCTURAS DE TELECOMUNICACION

SI

NO

VEGETACION AUTOCTONA

SI

NO

ZONAS MILITARES

SI

NO

URBANIZACION

SI

NO

CULTIVOS

SI

NO

EXPLOTACION

SI

NO

INDICE DE EXPLOTABILIDAD

RESERVAS

INDUSTRIA

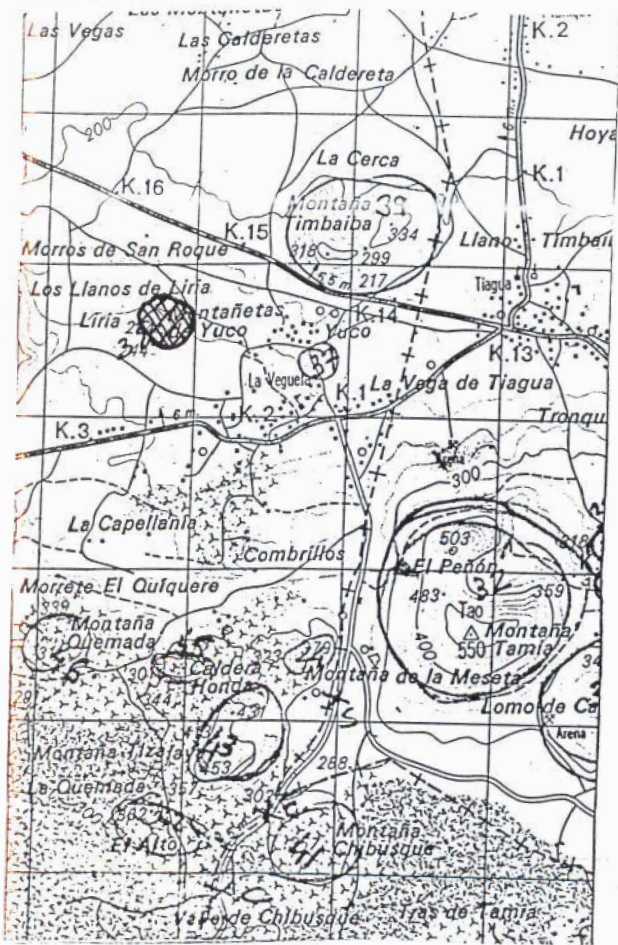
SI

NO

OBSERVACIONES.

ESQUEMA DE SITUACION

CORTE ESQUEMATICO



FOTO



MINISTERIO DE INDUSTRIA Y ENERGIA
INSTITUTO GEOLOGICO Y MINERO DE ESPAÑA

INVENTARIO Y CATALOGACION DE LAS ESTRUCTURAS DE LAPILLI EN LAS ISLAS CANARIAS

ISLA

LOCALIZACION

Nº DE IDENTIFICACION

HOJA E. 1:50.000

DENOMINACION.

ZONA.

SERIE GEOLOGICA

VALORACION

AREA

Nº DE ORDEN

CRITERIOS NO EXCLUYENTES

VISUALIZACION

ZONA TURISTICA SI NO VALOR

TAMAÑO VALOR

DISTANCIA CENTRO DE CONSUMO

BAJA MEDIA GRANDE VALOR

MORFOLOGIA

EROSIONADO SIN EROSIONAR VALOR

AISLADO EN GRUPO VALOR

CRITERIOS EXCLUYENTES

PARQUE Y ESPACIOS NATURALES PROTEGIDOS SI NO

ESTRUCTURAS DE TELECOMUNICACION SI NO

VEGETACION AUTOCTONA SI NO

ZONAS MILITARES SI NO

URBANIZACION SI NO

CULTIVOS SI NO

EXPLOTACION

SI NO INDICE DE EXPLOTABILIDAD


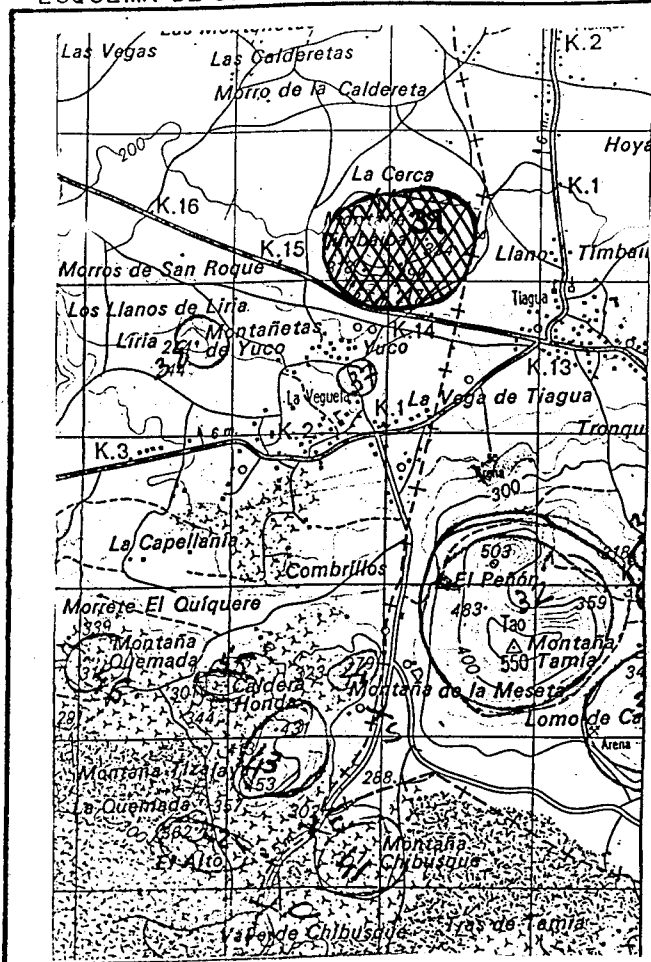
RESERVAS

INDUSTRIA SI NO


OBSERVACIONES.

ESQUEMA DE SITUACION

CORTE ESQUEMATICO



FOTO



MINISTERIO DE INDUSTRIA Y ENERGIA
 INSTITUTO GEOLOGICO Y MINERO DE ESPAÑA
 INVENTARIO Y CATALOGACION DE LAS ESTRUCTURAS DE LAPILLI EN LAS ISLAS CANARIAS

ISLA Lanzarote

LOCALIZACION

Nº DE IDENTIFICACION 40

HOJA E. 1:50.000 1.082
 DENOMINACION. Montaña de Juan Bello
 ZONA. Masgache
 SERIE GEOLOGICA III

VALORACION 8'96 **AREA** **Nº DE ORDEN** 25

CRITERIOS NO EXCLUYENTES

VISUALIZACION

ZONA TURISTICA SI NO VALOR 0

TAMAÑO 3.272.492 m³ VALOR 5

DISTANCIA CENTRO DE CONSUMO

BAJA MEDIA GRANDE VALOR 10

MORFOLOGIA

EROSIONADO SIN EROSIONAR VALOR 0

AISLADO EN GRUPO VALOR 10

CRITERIOS EXCLUYENTES

PARQUE Y ESPACIOS NATURALES PROTEGIDOS SI NO

ESTRUCTURAS DE TELECOMUNICACION SI NO

VEGETACION AUTOCTONA SI NO

ZONAS MILITARES SI NO

URBANIZACION SI NO

CULTIVOS SI NO

EXPLOTACION


SI NO INDICE DE EXPLOTABILIDAD 1'4

RESERVAS 3.239.767 m³

INDUSTRIA SI NO

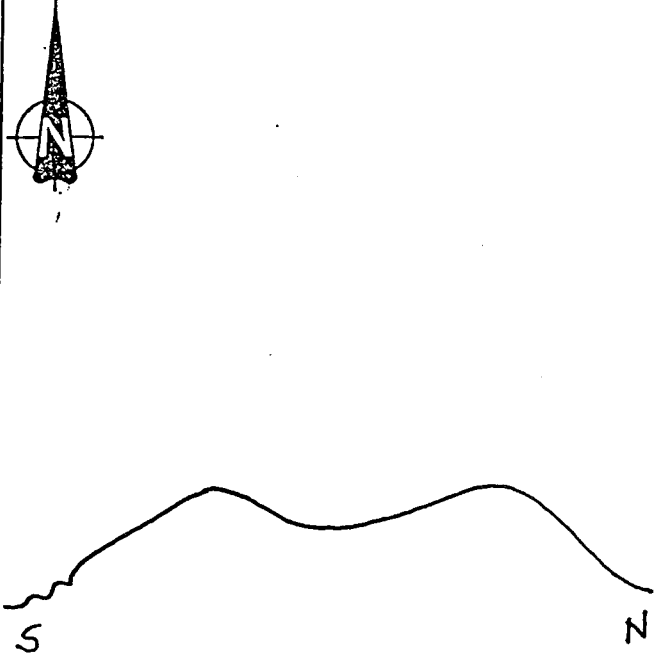
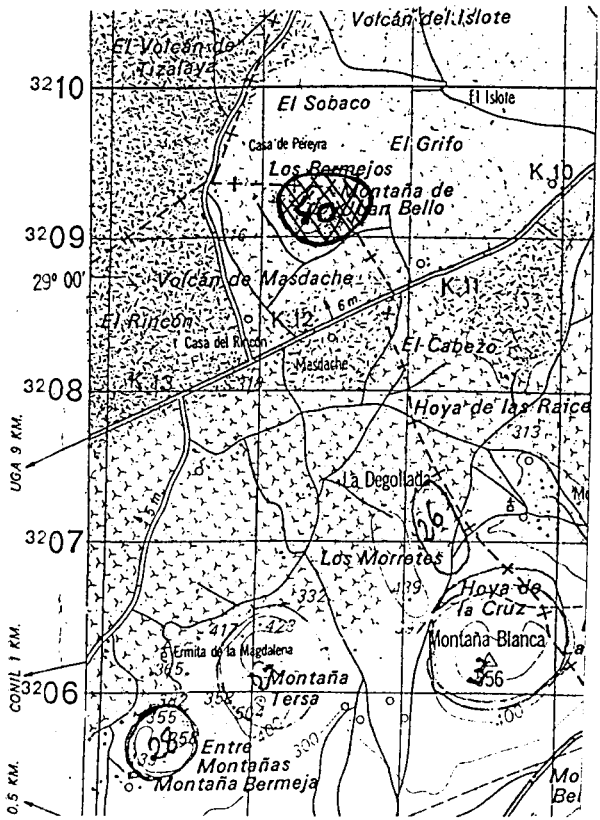
OBSERVACIONES. _____

FOTO



ESQUEMA DE SITUACION

CORTE ESQUEMATICO



MINISTERIO DE INDUSTRIA Y ENERGIA
INSTITUTO GEOLOGICO Y MINERO DE ESPAÑA
INVENTARIO Y CATALOGACION DE LAS ESTRUCTURAS DE LAPILLI EN LAS ISLAS CANARIAS

ISLA

LOCALIZACION

Nº DE IDENTIFICACION

HOJA E. 1:50.000

DENOMINACION.

Montaña Chibusque

ZONA.

Ctra de Vegueta-Masdache

SERIE GEOLOGICA

VALORACION

AREA

Nº DE ORDEN

CRITERIOS NO EXCLUYENTES

VISUALIZACION

ZONA TURISTICA

SI NO

VALOR

TAMAÑO

VALOR

DISTANCIA CENTRO DE CONSUMO

BAJA

MEDIA

GRANDE

VALOR

MORFOLOGIA

EROSIONADO

SIN EROSIONAR

VALOR

AISLADO

EN GRUPO

VALOR

CRITERIOS EXCLUYENTES

PARQUE Y ESPACIOS NATURALES PROTEGIDOS

SI

NO

ESTRUCTURAS DE TELECOMUNICACION

SI

NO

VEGETACION AUTOCTONA

SI

NO

ZONAS MILITARES

SI

NO

URBANIZACION

SI

NO

CULTIVOS

SI

NO

EXPLOTACION

SI

NO

INDICE DE EXPLOTABILIDAD

RESERVAS

INDUSTRIA

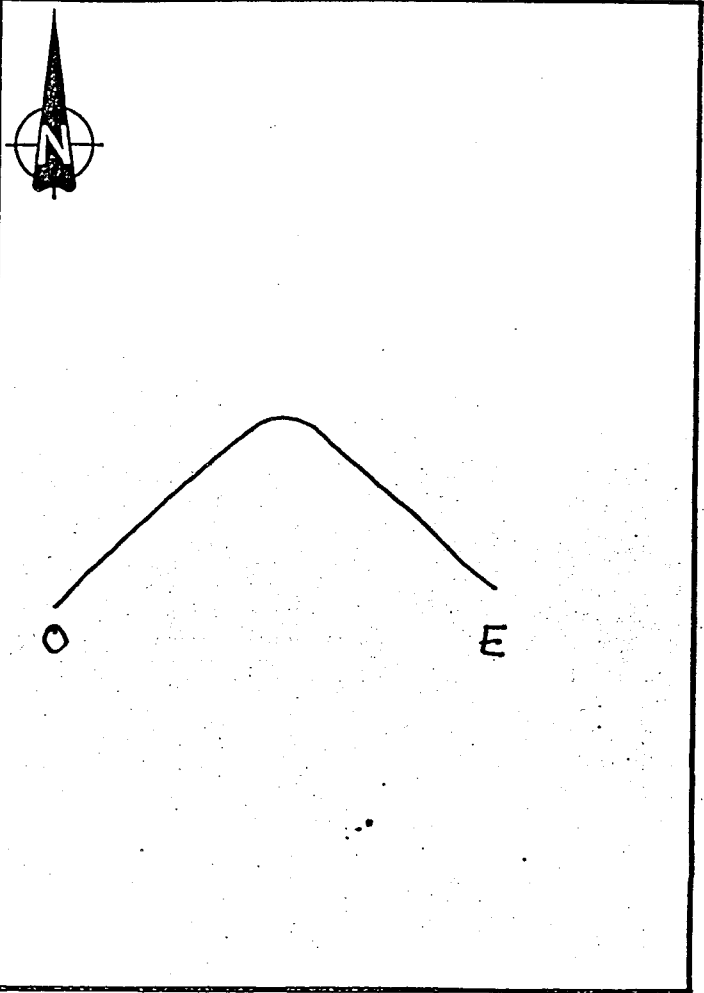
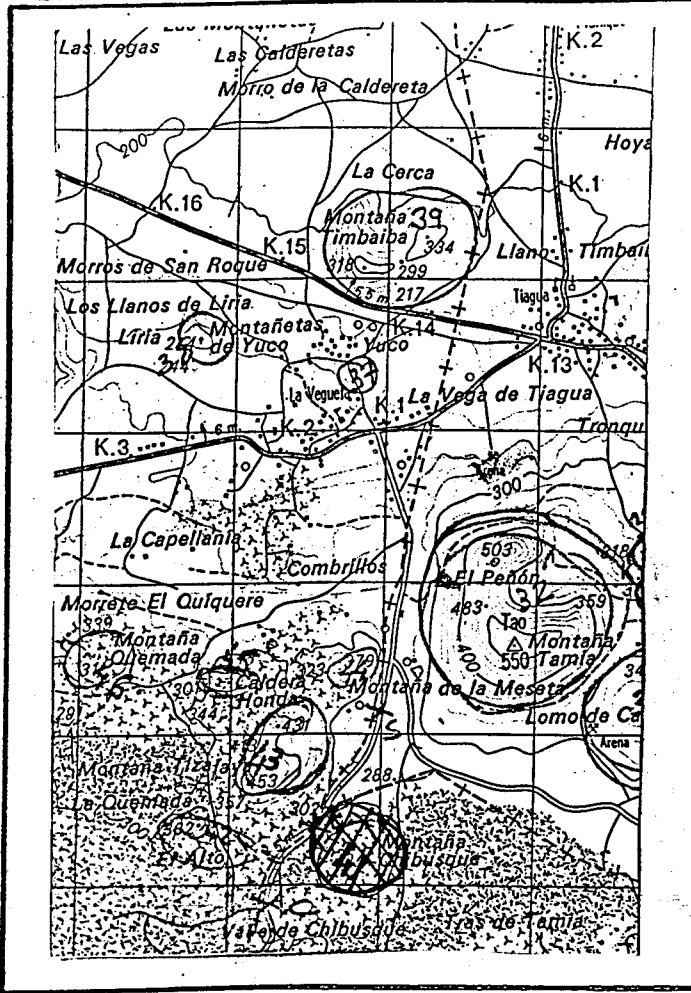
SI

NO


OBSERVACIONES.

ESQUEMA DE SITUACION

CORTE ESQUEMATICO



FOTO



MINISTERIO DE INDUSTRIA Y ENERGIA
INSTITUTO GEOLOGICO Y MINERO DE ESPAÑA

INVENTARIO Y CATALOGACION DE LAS ESTRUCTURAS DE LAPILLI EN LAS ISLAS CANARIAS

ISLA

LOCALIZACION

Nº DE IDENTIFICACION

HOJA E. 1:50.000

DENOMINACION. _____

ZONA. Ctra La Vegueta-Masdache

SERIE GEOLOGICA

VALORACION

AREA

Nº DE ORDEN

CRITERIOS NO EXCLUYENTES

VISUALIZACION

ZONA TURISTICA

SI NO

VALOR

TAMAÑO

VALOR

DISTANCIA CENTRO DE CONSUMO

BAJA

MEDIA

GRANDE

VALOR

MORFOLOGIA

EROSIONADO

SIN EROSIONAR

VALOR

AISLADO

EN GRUPO

VALOR

CRITERIOS EXCLUYENTES

PARQUE Y ESPACIOS NATURALES PROTEGIDOS

SI

NO

ESTRUCTURAS DE TELECOMUNICACION

SI

NO

VEGETACION AUTOCTONA

SI

NO

ZONAS MILITARES

SI

NO

URBANIZACION

SI

NO

CULTIVOS

SI

NO

EXPLOTACION

SI

NO

INDICE DE EXPLOTABILIDAD

RESERVAS

INDUSTRIA


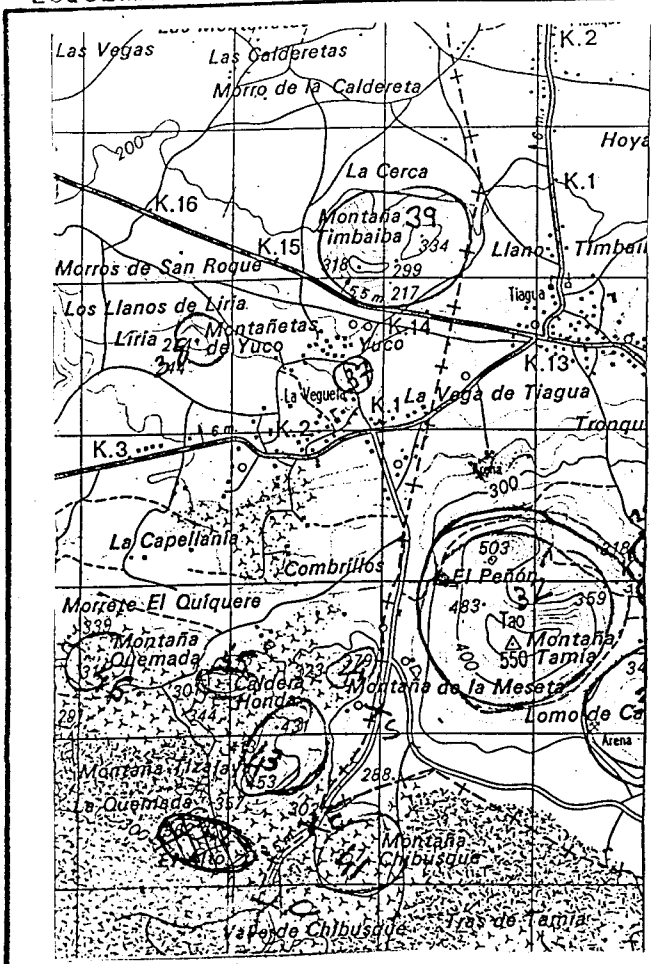
SI

NO


OBSERVACIONES. _____

ESQUEMA DE SITUACION

CORTE ESQUEMATICO



FOTO



MINISTERIO DE INDUSTRIA Y ENERGIA
INSTITUTO GEOLOGICO Y MINERO DE ESPAÑA

INVENTARIO Y CATALOGACION DE LAS ESTRUCTURAS DE LAPILLI EN LAS ISLAS CANARIAS

ISLA

LOCALIZACION

Nº DE IDENTIFICACION

HOJA E. 1:50.000

DENOMINACION.

ZONA.

SERIE GEOLOGICA

VALORACION

AREA

Nº DE ORDEN

CRITERIOS NO EXCLUYENTES

VISUALIZACION

ZONA TURISTICA

SI

NO

VALOR

TAMAÑO

VALOR

DISTANCIA CENTRO DE CONSUMO

BAJA

MEDIA

GRANDE

VALOR

MORFOLOGIA

EROSIONADO

SIN EROSIONAR

VALOR

AISLADO

EN GRUPO

VALOR

CRITERIOS EXCLUYENTES

PARQUE Y ESPACIOS NATURALES PROTEGIDOS

SI

NO

ESTRUCTURAS DE TELECOMUNICACION

SI

NO

VEGETACION AUTOCTONA

SI

NO

ZONAS MILITARES

SI

NO

URBANIZACION

SI

NO

CULTIVOS

SI

NO

EXPLOTACION

SI

NO

INDICE DE EXPLOTABILIDAD

RESERVAS

INDUSTRIA

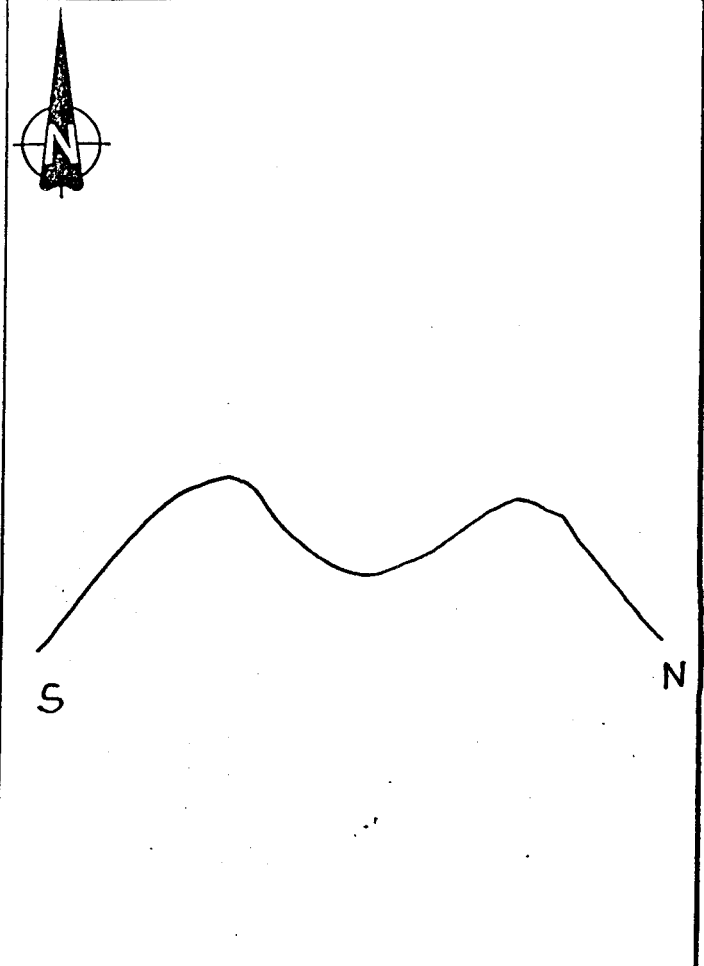
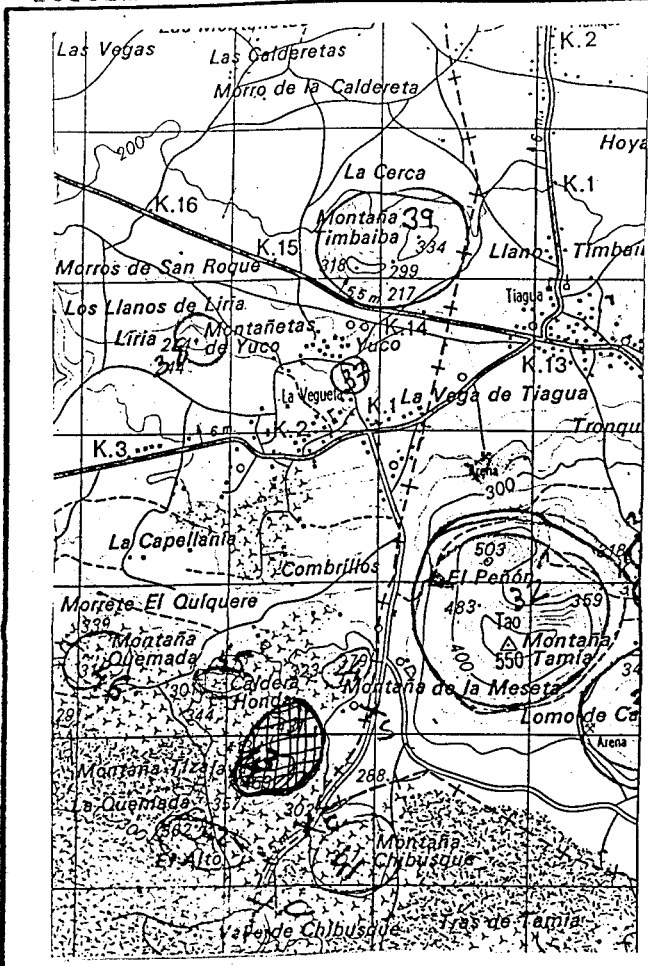
SI

NO


OBSERVACIONES.

ESQUEMA DE SITUACION

CORTE ESQUEMATICO



FOTO



MINISTERIO DE INDUSTRIA Y ENERGIA
INSTITUTO GEOLOGICO Y MINERO DE ESPAÑA
INVENTARIO Y CATALOGACION DE LAS ESTRUCTURAS DE LAPILLI EN LAS ISLAS CANARIAS

ISLA

LOCALIZACION

Nº DE IDENTIFICACION

HOJA E. 1:50.000

DENOMINACION.

ZONA.

SERIE GEOLOGICA

VALORACION

AREA

Nº DE ORDEN

CRITERIOS NO EXCLUYENTES

VISUALIZACION

ZONA TURISTICA SI NO VALOR

TAMAÑO VALOR

DISTANCIA CENTRO DE CONSUMO

BAJA MEDIA GRANDE VALOR

MORFOLOGIA

EROSIONADO SIN EROSIONAR VALOR

AISLADO EN GRUPO VALOR

CRITERIOS EXCLUYENTES

PARQUE Y ESPACIOS NATURALES PROTEGIDOS SI NO

ESTRUCTURAS DE TELECOMUNICACION SI NO

VEGETACION AUTOCTONA SI NO

ZONAS MILITARES SI NO

URBANIZACION SI NO

CULTIVOS SI NO

EXPLORACION

SI NO INDICE DE EXPLOTABILIDAD

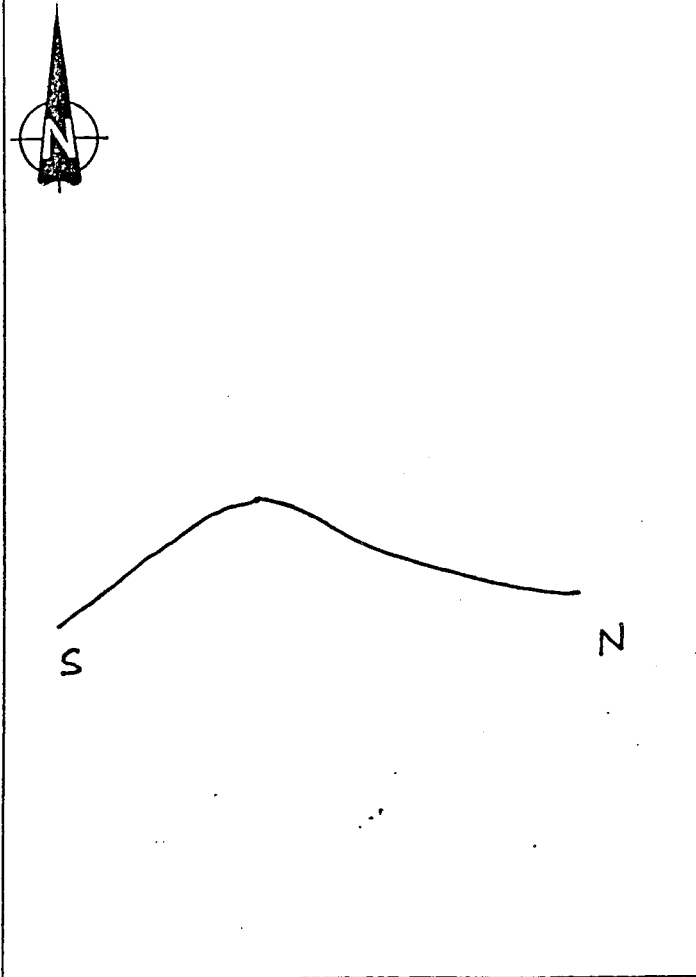
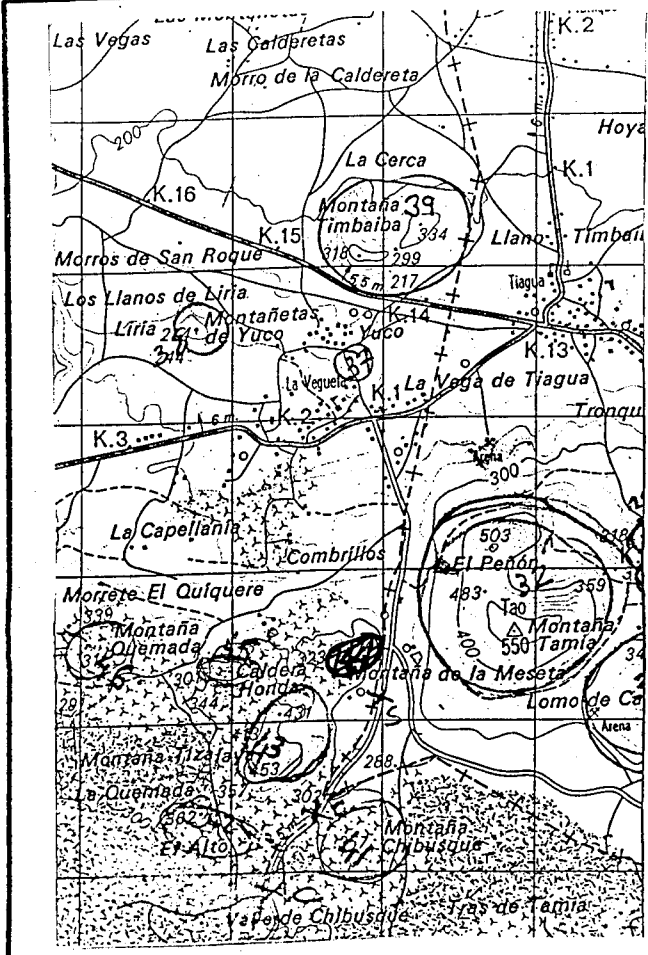
RESERVAS

INDUSTRIA SI NO


OBSERVACIONES.

ESQUEMA DE SITUACION

CORTE ESQUEMATICO



FOTO



MINISTERIO DE INDUSTRIA Y ENERGIA
INSTITUTO GEOLOGICO Y MINERO DE ESPAÑA
INVENTARIO Y CATALOGACION DE LAS ESTRUCTURAS DE LAPILLI EN LAS ISLAS CANARIAS

ISLA

LOCALIZACION

Nº DE IDENTIFICACION

HOJA E. 1:50.000

DENOMINACION.

ZONA.

SERIE GEOLOGICA

VALORACION

AREA

Nº DE ORDEN

CRITERIOS NO EXCLUYENTES

VISUALIZACION

ZONA TURISTICA

SI NO

VALOR

TAMAÑO

VALOR

DISTANCIA CENTRO DE CONSUMO

BAJA

MEDIA

GRANDE

VALOR

MORFOLOGIA

EROSIONADO

SIN EROSIONAR

VALOR

AISLADO

EN GRUPO

VALOR

CRITERIOS EXCLUYENTES

PARQUE Y ESPACIOS NATURALES PROTEGIDOS

SI

NO

ESTRUCTURAS DE TELECOMUNICACION

SI

NO

VEGETACION AUTOCTONA

SI

NO

ZONAS MILITARES

SI

NO

URBANIZACION

SI

NO

CULTIVOS

SI

NO

EXPLOTACION

SI

NO

INDICE DE EXPLOTABILIDAD

RESERVAS

INDUSTRIA

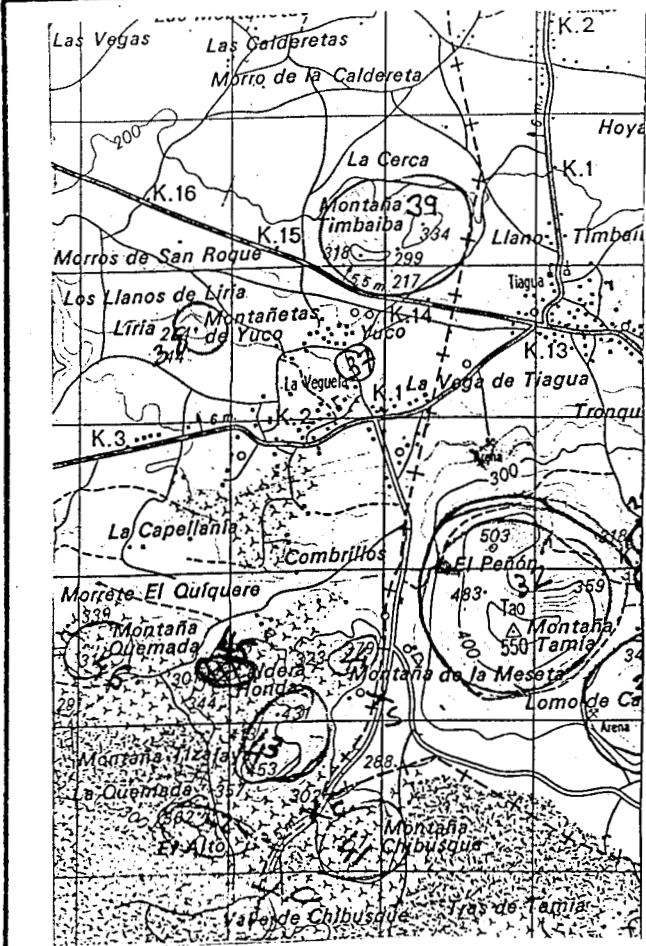
SI

NO


OBSERVACIONES.

ESQUEMA DE SITUACION

CORTE ESQUEMATICO



FOTO



MINISTERIO DE INDUSTRIA Y ENERGIA
 INSTITUTO GEOLOGICO Y MINERO DE ESPAÑA
 INVENTARIO Y CATALOGACION DE LAS ESTRUCTURAS DE LAPILLI EN LAS ISLAS CANARIAS

ISLA Lanzarote

LOCALIZACION

Nº DE IDENTIFICACION 46

HOJA E. 1:50.000 1.082
 DENOMINACION. Montaña Quemada
 ZONA. La Vegueta
 SERIE GEOLOGICA III

VALORACION 9'4 AREA Nº DE ORDEN 20

CRITERIOS NO EXCLUYENTES

VISUALIZACION

ZONA TURISTICA SI NO VALOR 0

TAMAÑO 797.815 m³ VALOR 10

DISTANCIA CENTRO DE CONSUMO

BAJA MEDIA GRANDE VALOR 10

MORFOLOGIA

EROSIONADO SIN EROSIONAR VALOR 0

AISLADO EN GRUPO VALOR 10

CRITERIOS EXCLUYENTES

PARQUE Y ESPACIOS NATURALES PROTEGIDOS SI NO

ESTRUCTURAS DE TELECOMUNICACION SI NO

VEGETACION AUTOCTONA SI NO

ZONAS MILITARES SI NO

URBANIZACION SI NO

CULTIVOS SI NO

EXPLOTACION

SI NO INDICE DE EXPLOTABILIDAD 1

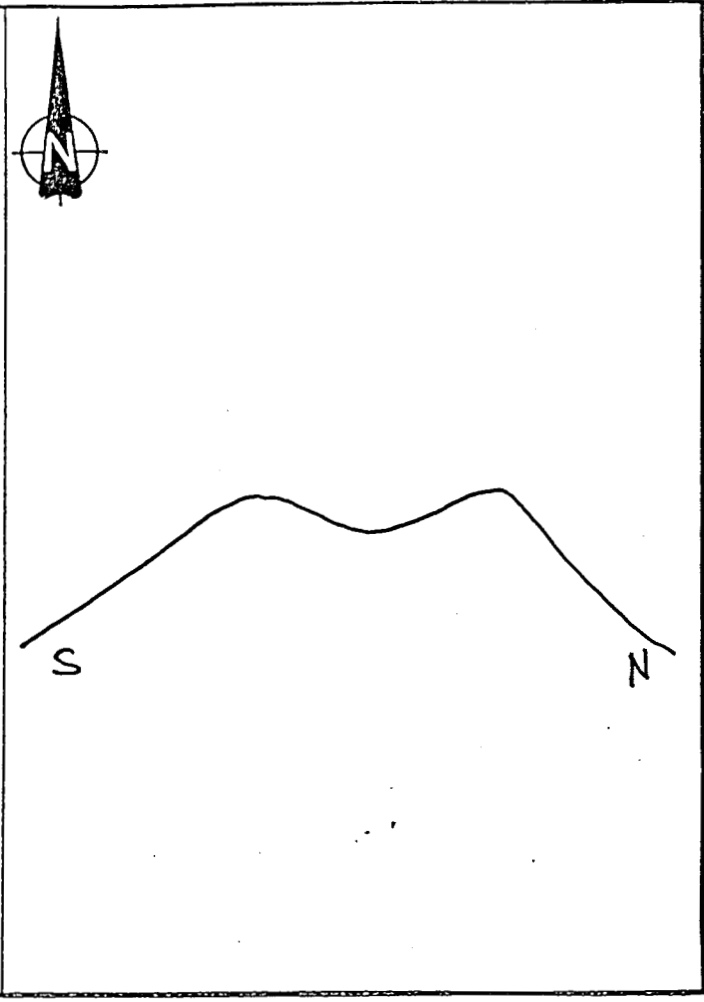
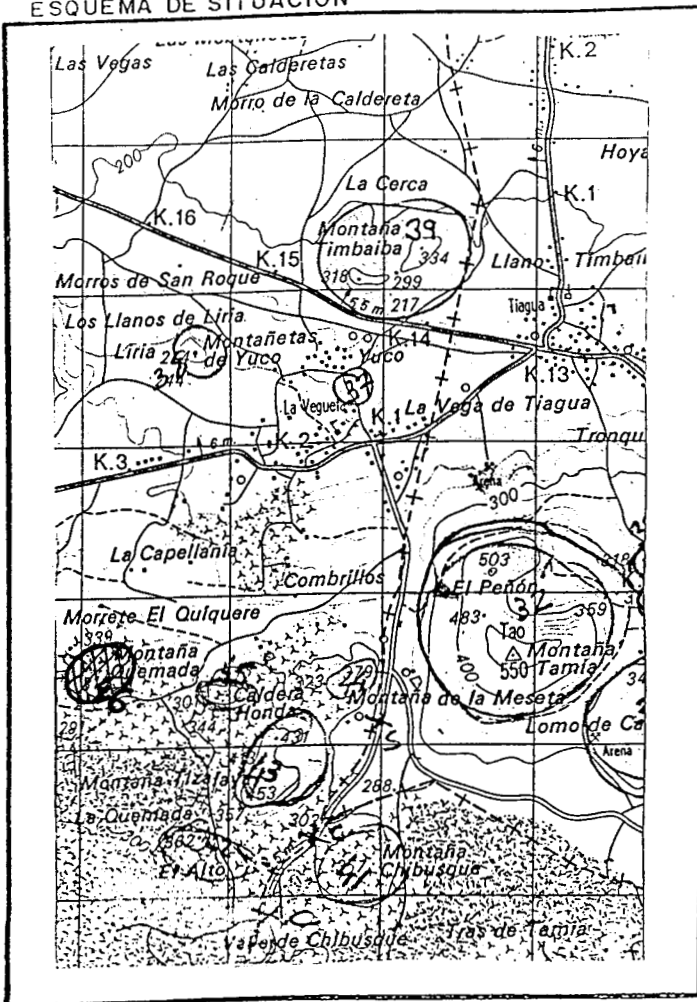
RESERVAS 797.815 m³

INDUSTRIA SI NO


OBSERVACIONES. _____

ESQUEMA DE SITUACION

CORTE ESQUEMATICO



FOTO



MINISTERIO DE INDUSTRIA Y ENERGIA
INSTITUTO GEOLOGICO Y MINERO DE ESPAÑA
INVENTARIO Y CATALOGACION DE LAS ESTRUCTURAS DE LAPILLI EN LAS ISLAS CANARIAS

ISLA

LOCALIZACION

Nº DE IDENTIFICACION

HOJA E. 1:50.000

DENOMINACION.

ZONA.

SERIE GEOLOGICA

VALORACION

AREA

Nº DE ORDEN

CRITERIOS NO EXCLUYENTES

VISUALIZACION

ZONA TURISTICA

SI

NO

VALOR

TAMAÑO

VALOR

DISTANCIA CENTRO DE CONSUMO

BAJA

MEDIA

GRANDE

VALOR

MORFOLOGIA

EROSIONADO

SIN EROSIONAR

VALOR

AISLADO

EN GRUPO

VALOR

CRITERIOS EXCLUYENTES

PARQUE Y ESPACIOS NATURALES PROTEGIDOS

SI

NO

ESTRUCTURAS DE TELECOMUNICACION

SI

NO

VEGETACION: AUTOCTONA

SI

NO

ZONAS MILITARES

SI

NO

URBANIZACION

SI

NO

CULTIVOS

SI

NO

EXPLOTACION

SI

NO

INDICE DE EXPLOTABILIDAD

RESERVAS


INDUSTRIA

SI

NO

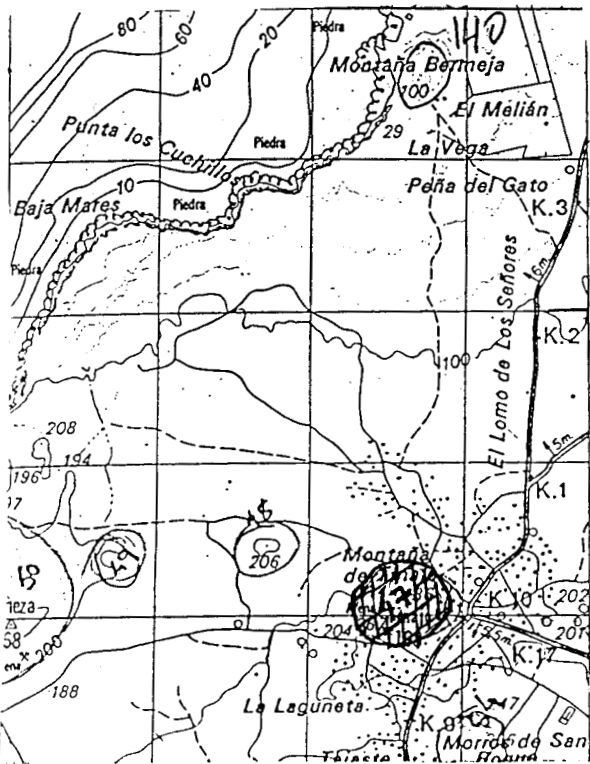
OBSERVACIONES.

FOTO



ESQUEMA DE SITUACION

CORTE ESQUEMATICO



MINISTERIO DE INDUSTRIA Y ENERGIA
INSTITUTO GEOLOGICO Y MINERO DE ESPAÑA
INVENTARIO Y CATALOGACION DE LAS ESTRUCTURAS DE LAPILLI EN LAS ISLAS CANARIAS

ISLA

LOCALIZACION

Nº DE IDENTIFICACION

HOJA E. 1:50.000
DENOMINACION. _____
ZONA. Tinajo
SERIE GEOLOGICA

VALORACION AREA N° DE ORDEN

CRITERIOS NO EXCLUYENTES

VISUALIZACION

ZONA TURISTICA SI NO VALOR
TAMAÑO VALOR
DISTANCIA CENTRO DE CONSUMO
BAJA MEDIA GRANDE VALOR
MORFOLOGIA
EROSIONADO SIN EROSIONAR VALOR
AISLADO EN GRUPO VALOR


CRITERIOS EXCLUYENTES

PARQUE Y ESPACIOS NATURALES PROTEGIDOS SI NO
ESTRUCTURAS DE TELECOMUNICACION SI NO
VEGETACION AUTOCTONA SI NO
ZONAS MILITARES SI NO
URBANIZACION SI NO
CULTIVOS SI NO

EXPLOTACION

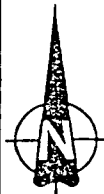
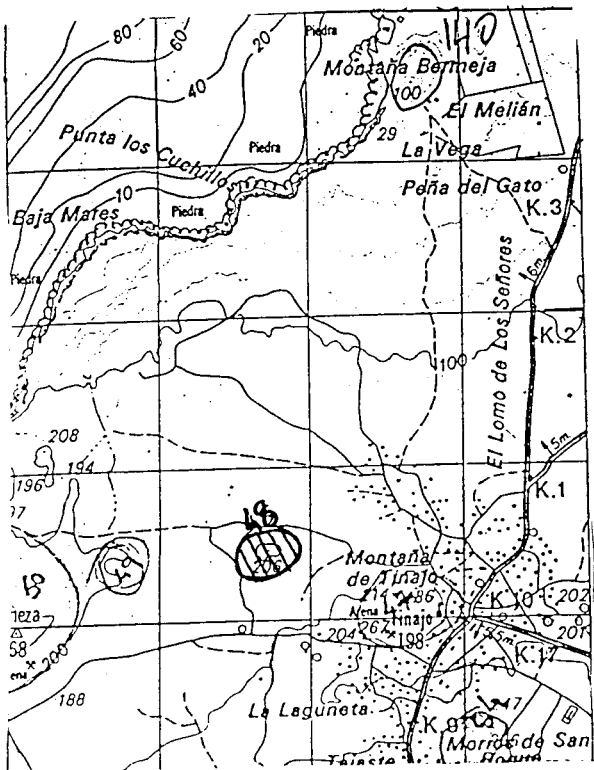
SI NO INDICE DE EXPLOTABILIDAD
RESERVAS
INDUSTRIA SI NO
OBSERVACIONES. _____

FOTO



ESQUEMA DE SITUACION

CORTE ESQUEMATICO



MINISTERIO DE INDUSTRIA Y ENERGIA
INSTITUTO GEOLOGICO Y MINERO DE ESPAÑA
INVENTARIO Y CATALOGACION DE LAS ESTRUCTURAS DE LAPILLI EN LAS ISLAS CANARIAS

ISLA

LOCALIZACION

Nº DE IDENTIFICACION

HOJA E. 1:50.000

DENOMINACION. _____

ZONA.

SERIE GEOLOGICA

VALORACION

AREA

Nº DE ORDEN

CRITERIOS NO EXCLUYENTES

VISUALIZACION

ZONA TURISTICA SI NO VALOR

TAMAÑO VALOR

DISTANCIA CENTRO DE CONSUMO

BAJA MEDIA GRANDE VALOR

MORFOLOGIA

EROSIONADO SIN EROSIONAR VALOR

AISLADO EN GRUPO VALOR

CRITERIOS EXCLUYENTES

PARQUE Y ESPACIOS NATURALES PROTEGIDOS SI NO

ESTRUCTURAS DE TELECOMUNICACION SI NO

VEGETACION AUTOCTONA SI NO

ZONAS MILITARES SI NO

URBANIZACION SI NO

CULTIVOS SI NO

EXPLOTACION


SI NO INDICE DE EXPLOTABILIDAD

RESERVAS

INDUSTRIA SI NO


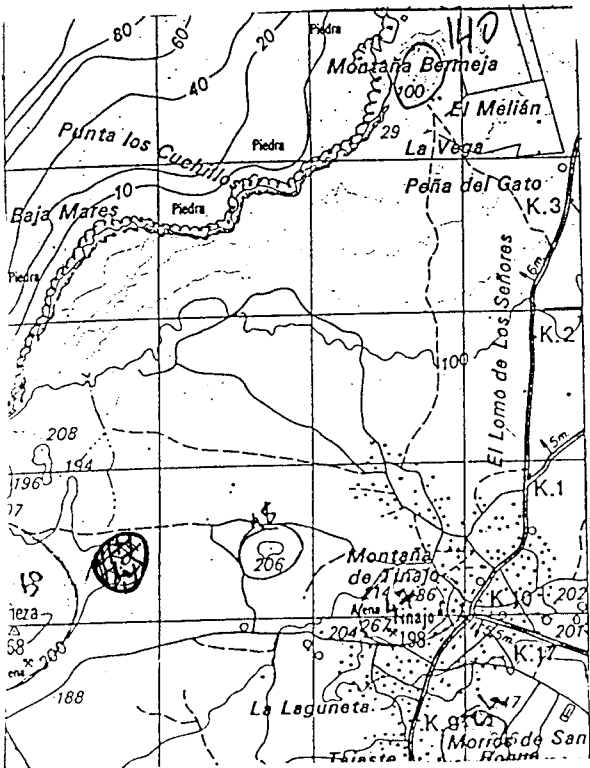
OBSERVACIONES. _____

FOTO



ESQUEMA DE SITUACION

CORTE ESQUEMATICO



MINISTERIO DE INDUSTRIA Y ENERGIA
INSTITUTO GEOLOGICO Y MINERO DE ESPAÑA
INVENTARIO Y CATALOGACION DE LAS ESTRUCTURAS DE LAPILLI EN LAS ISLAS CANARIAS

ISLA

LOCALIZACION

Nº DE IDENTIFICACION

HOJA E. 1:50.000

DENOMINACION.

ZONA.

SERIE GEOLOGICA

VALORACION

AREA

Nº DE ORDEN

CRITERIOS NO EXCLUYENTES

VISUALIZACION

ZONA TURISTICA SI NO VALOR

TAMAÑO VALOR

DISTANCIA CENTRO DE CONSUMO

BAJA MEDIA GRANDE VALOR

MORFOLOGIA

EROSIONADO SIN EROSIONAR VALOR

AISLADO EN GRUPO VALOR

CRITERIOS EXCLUYENTES

PARQUE Y ESPACIOS NATURALES PROTEGIDOS SI NO

ESTRUCTURAS DE TELECOMUNICACION SI NO

VEGETACION AUTOCTONA SI NO

ZONAS MILITARES SI NO

URBANIZACION SI NO

CULTIVOS SI NO

EXPLOTACION

SI NO INDICE DE EXPLOTABILIDAD

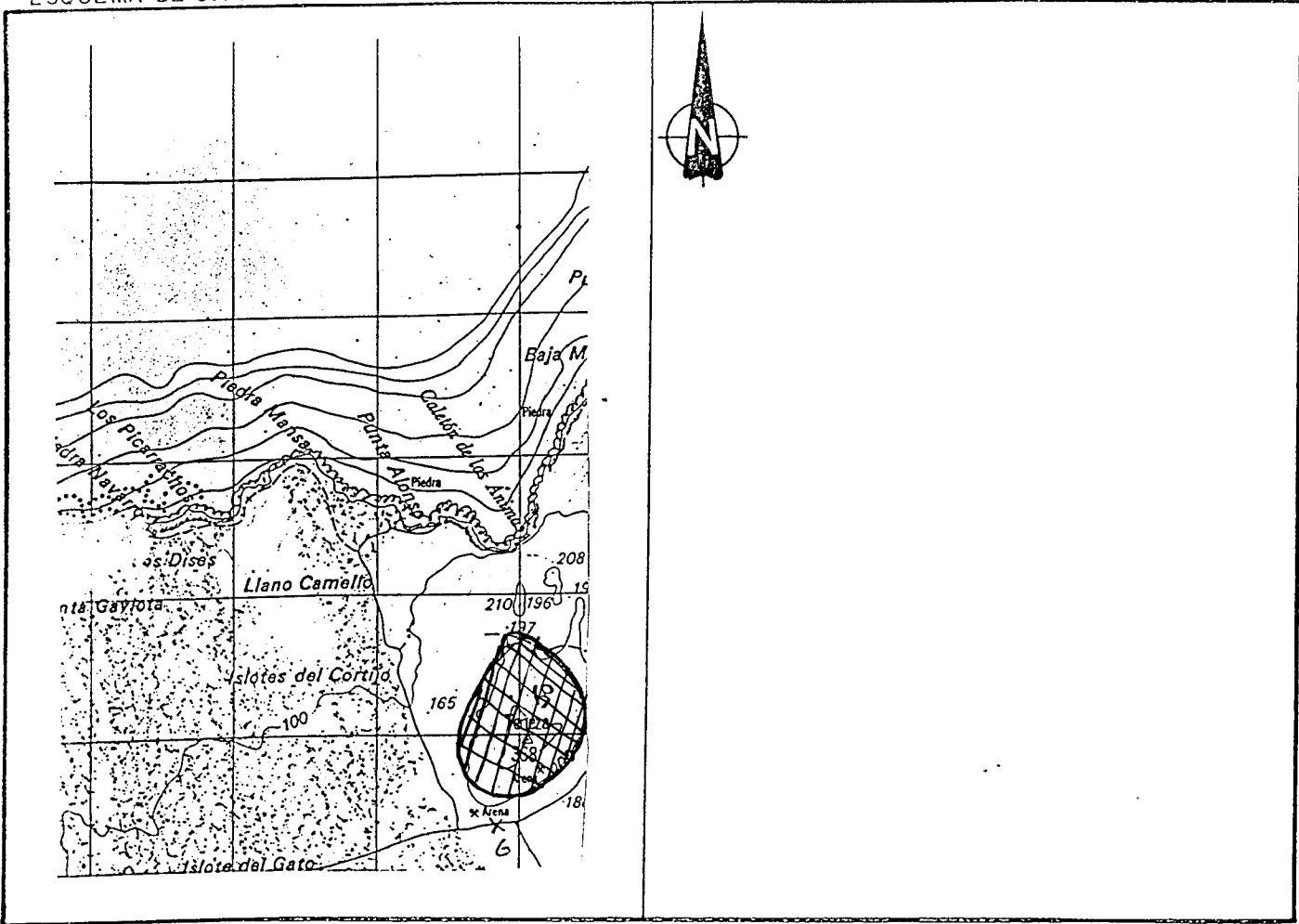
RESERVAS

INDUSTRIA SI NO

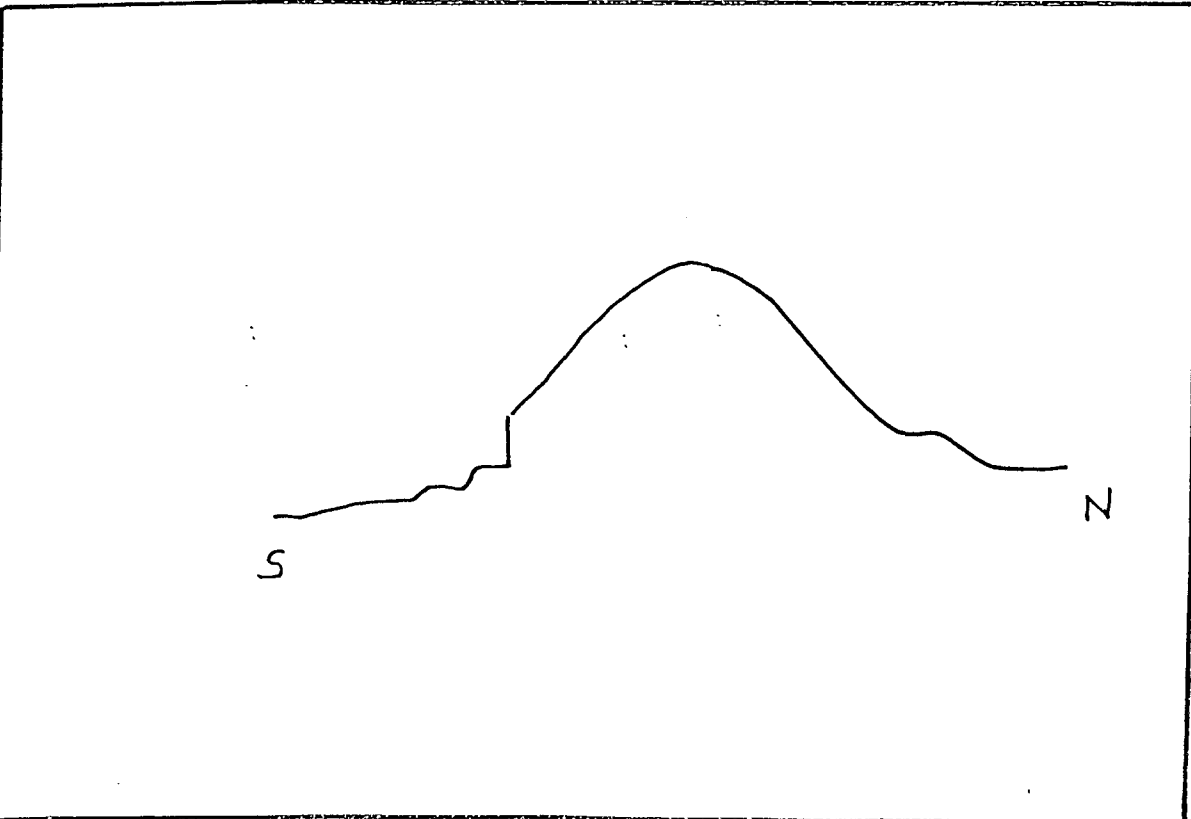
OBSERVACIONES.

ESQUEMA DE SITUACION

CORTE ESQUEMATICO



FOTO



MINISTERIO DE INDUSTRIA Y ENERGIA
INSTITUTO GEOLOGICO Y MINERO DE ESPAÑA
INVENTARIO Y CATALOGACION DE LAS ESTRUCTURAS DE LAPILLI EN LAS ISLAS CANARIAS

ISLA

LOCALIZACION

Nº DE IDENTIFICACION

HOJA E. 1:50.000

DENOMINACION.

ZONA.

SERIE GEOLOGICA

VALORACION

AREA

Nº DE ORDEN

CRITERIOS NO EXCLUYENTES

VISUALIZACION

ZONA TURISTICA

SI NO

VALOR

TAMAÑO

VALOR

DISTANCIA CENTRO DE CONSUMO

BAJA

MEDIA

GRANDE

VALOR

MORFOLOGIA

EROSIONADO

SIN EROSIONAR

VALOR

AISLADO

EN GRUPO

VALOR

CRITERIOS EXCLUYENTES

PARQUE Y ESPACIOS NATURALES PROTEGIDOS

SI

NO

ESTRUCTURAS DE TELECOMUNICACION

SI

NO

VEGETACION AUTOCTONA

SI

NO

ZONAS MILITARES

SI

NO

URBANIZACION

SI

NO

CULTIVOS

SI

NO

EXPLOTACION

SI

NO

INDICE DE EXPLOTABILIDAD

RESERVAS


INDUSTRIA

SI

NO

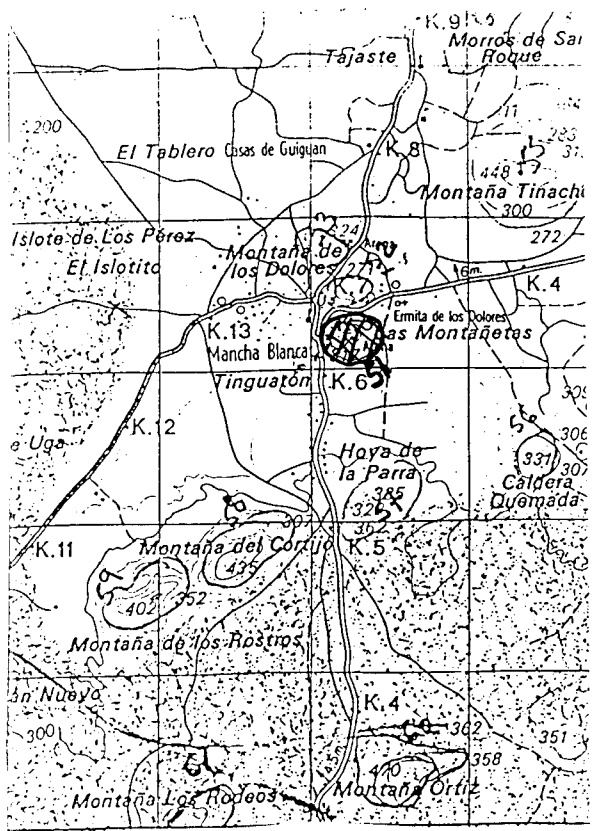
OBSERVACIONES.

FOTO



ESQUEMA DE SITUACION

CORTE ESQUEMATICO



MINISTERIO DE INDUSTRIA Y ENERGIA
INSTITUTO GEOLOGICO Y MINERO DE ESPAÑA

INVENTARIO Y CATALOGACION DE LAS ESTRUCTURAS DE LAPILLI EN LAS ISLAS CANARIAS

ISLA

LOCALIZACION

Nº DE IDENTIFICACION

HOJA E. 1:50.000

DENOMINACION.

La Montañeta II

ZONA.

Mancha Blanca

SERIE GEOLOGICA

VALORACION

AREA

Nº DE ORDEN

CRITERIOS NO EXCLUYENTES

VISUALIZACION

ZONA TURISTICA

SI NO

VALOR

TAMAÑO

VALOR

DISTANCIA CENTRO DE CONSUMO

BAJA

MEDIA

GRANDE

VALOR

MORFOLOGIA

EROSIONADO

SIN EROSIONAR

VALOR

AISLADO

EN GRUPO

VALOR

CRITERIOS EXCLUYENTES

PARQUE Y ESPACIOS NATURALES PROTEGIDOS

SI

NO

ESTRUCTURAS DE TELECOMUNICACION

SI

NO

VEGETACION AUTOCTONA

SI

NO

ZONAS MILITARES

SI

NO

URBANIZACION

SI

NO

CULTIVOS

SI

NO

EXPLOTACION

SI

NO

INDICE DE EXPLOTABILIDAD

RESERVAS

INDUSTRIA

SI

NO

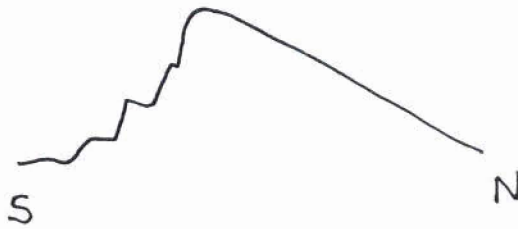
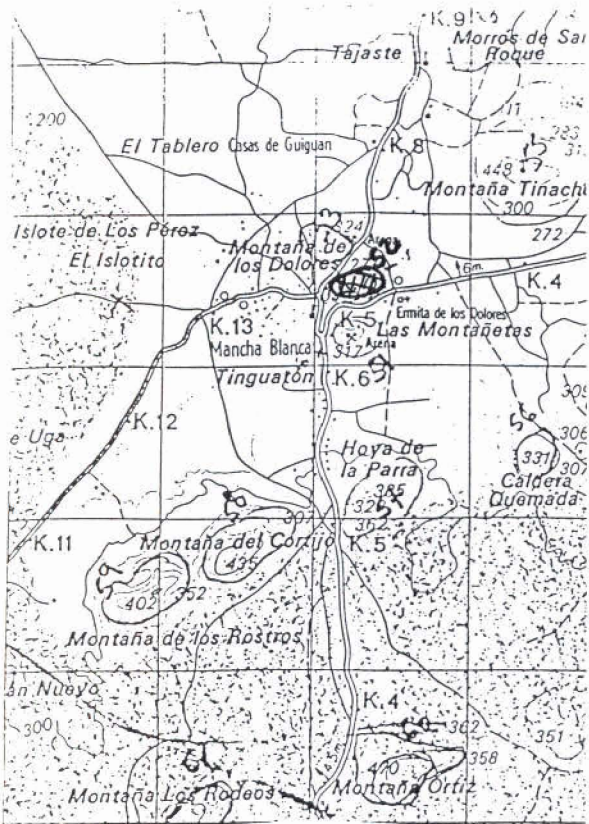
OBSERVACIONES.

FOTO



ESQUEMA DE SITUACION

CORTE ESQUEMATICO



MINISTERIO DE INDUSTRIA Y ENERGIA
INSTITUTO GEOLOGICO Y MINERO DE ESPAÑA

INVENTARIO Y CATALOGACION DE LAS ESTRUCTURAS DE LAPILLI EN LAS ISLAS CANARIAS

ISLA

LOCALIZACION

Nº DE IDENTIFICACION

HOJA E. 1:50.000

DENOMINACION. _____

ZONA. Mancha Blanca

SERIE GEOLOGICA

VALORACION

AREA

Nº DE ORDEN

CRITERIOS NO EXCLUYENTES

VISUALIZACION

ZONA TURISTICA

SI NO

VALOR

TAMAÑO

VALOR

DISTANCIA CENTRO DE CONSUMO

BAJA

MEDIA

GRANDE

VALOR

MORFOLOGIA

EROSIONADO

SIN EROSIONAR

VALOR

AISLADO

EN GRUPO

VALOR

CRITERIOS EXCLUYENTES

PARQUE Y ESPACIOS NATURALES PROTEGIDOS

SI

NO

ESTRUCTURAS DE TELECOMUNICACION

SI

NO

VEGETACION AUTOCTONA

SI

NO

ZONAS MILITARES

SI

NO

URBANIZACION

SI

NO

CULTIVOS

SI

NO

EXPLOTACION

SI

NO

INDICE DE EXPLOTABILIDAD

RESERVAS


INDUSTRIA

SI

NO


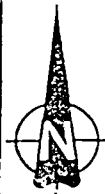
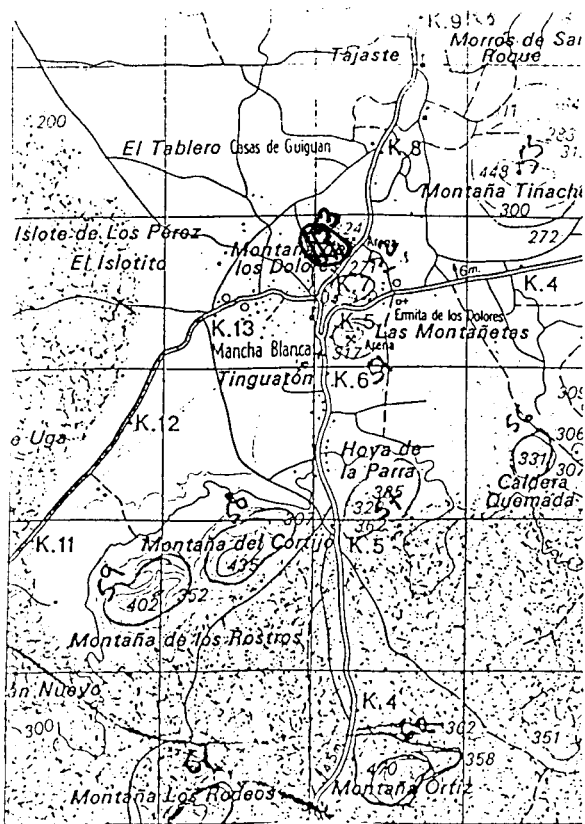
OBSERVACIONES. _____

FOTO



ESQUEMA DE SITUACION

CORTE ESQUEMATICO



MINISTERIO DE INDUSTRIA Y ENERGIA
INSTITUTO GEOLOGICO Y MINERO DE ESPAÑA

INVENTARIO Y CATALOGACION DE LAS ESTRUCTURAS DE LAPILLI EN LAS ISLAS CANARIAS

ISLA

LOCALIZACION

Nº DE IDENTIFICACION

HOJA E. 1:50.000

DENOMINACION.

ZONA.

SERIE GEOLOGICA

VALORACION

AREA

Nº DE ORDEN

CRITERIOS NO EXCLUYENTES

VISUALIZACION

ZONA TURISTICA

SI

NO

VALOR

TAMAÑO

VALOR

DISTANCIA CENTRO DE CONSUMO

BAJA

MEDIA

GRANDE

VALOR

MORFOLOGIA

EROSIONADO

SIN EROSIONAR

VALOR

AISLADO

EN GRUPO

VALOR

CRITERIOS EXCLUYENTES

PARQUE Y ESPACIOS NATURALES PROTEGIDOS

SI

NO

ESTRUCTURAS DE TELECOMUNICACION

SI

NO

VEGETACION AUTOCTONA

SI

NO

ZONAS MILITARES

SI

NO

URBANIZACION

SI

NO

CULTIVOS

SI

NO

EXPLOTACION

SI

NO

INDICE DE EXPLOTABILIDAD

RESERVAS


INDUSTRIA

SI

NO

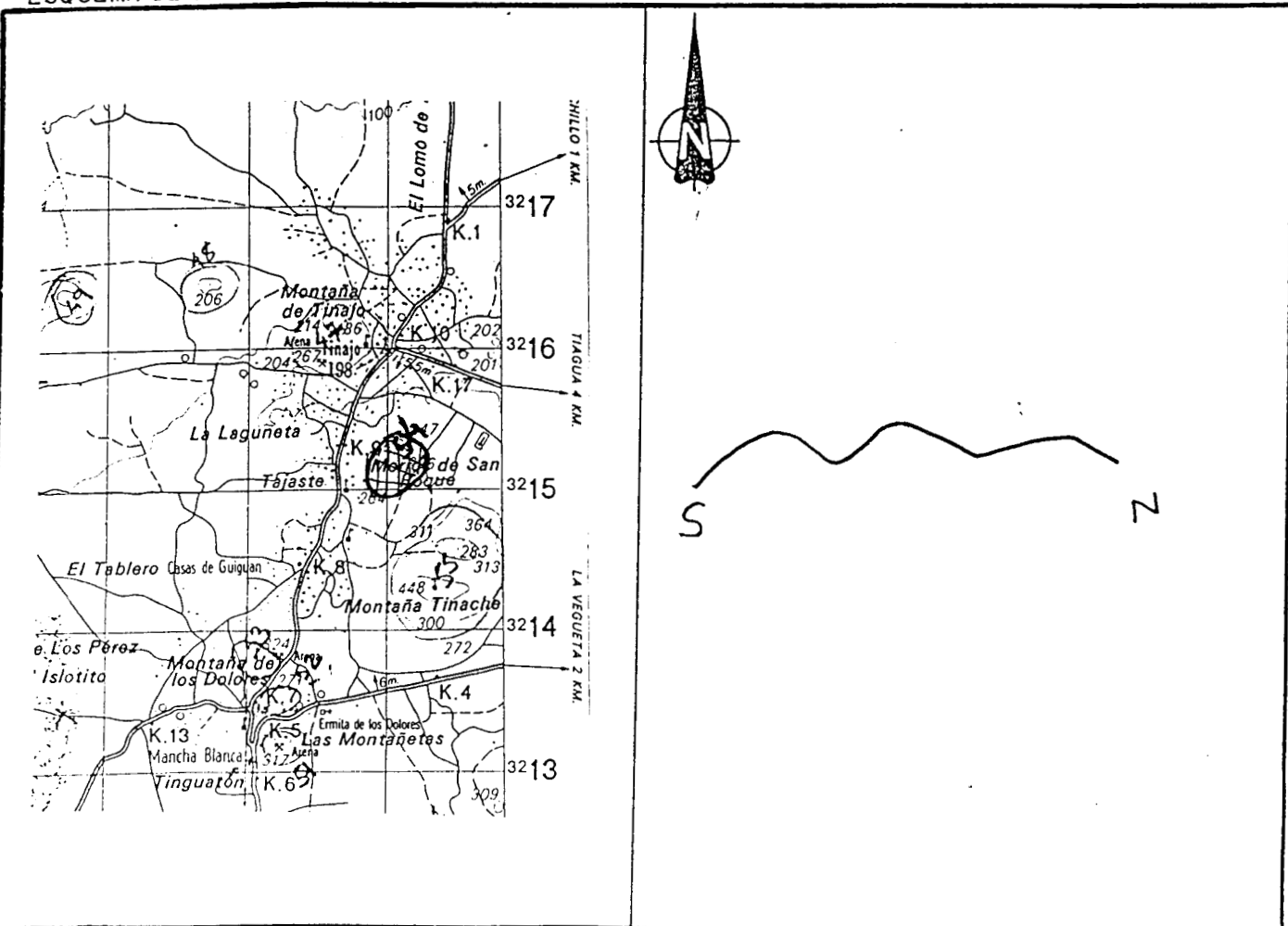
OBSERVACIONES.

FOTO



ESQUEMA DE SITUACION

CORTE ESQUEMATICO



MINISTERIO DE INDUSTRIA Y ENERGIA
INSTITUTO GEOLOGICO Y MINERO DE ESPAÑA

INVENTARIO Y CATALOGACION DE LAS ESTRUCTURAS DE LAPILLI EN LAS ISLAS CANARIAS

ISLA

LOCALIZACION

Nº DE IDENTIFICACION

HOJA E. 1:50.000

DENOMINACION.

Montaña Tinache

ZONA.

SERIE GEOLOGICA

VALORACION

AREA

Nº DE ORDEN

CRITERIOS NO EXCLUYENTES

VISUALIZACION

ZONA TURISTICA

SI

NO

VALOR

TAMAÑO

VALOR

DISTANCIA CENTRO DE CONSUMO

BAJA

MEDIA

GRANDE

VALOR

MORFOLOGIA

EROSIONADO

SIN EROSIONAR

VALOR

AISLADO

EN GRUPO

VALOR

CRITERIOS EXCLUYENTES

PARQUE Y ESPACIOS NATURALES PROTEGIDOS

SI

NO

ESTRUCTURAS DE TELECOMUNICACION

SI

NO

VEGETACION AUTOCTONA

SI

NO

ZONAS MILITARES

SI

NO

URBANIZACION

SI

NO

CULTIVOS

SI

NO

EXPLOTACION

SI

NO

INDICE DE EXPLOTABILIDAD

RESERVAS


INDUSTRIA

SI

NO

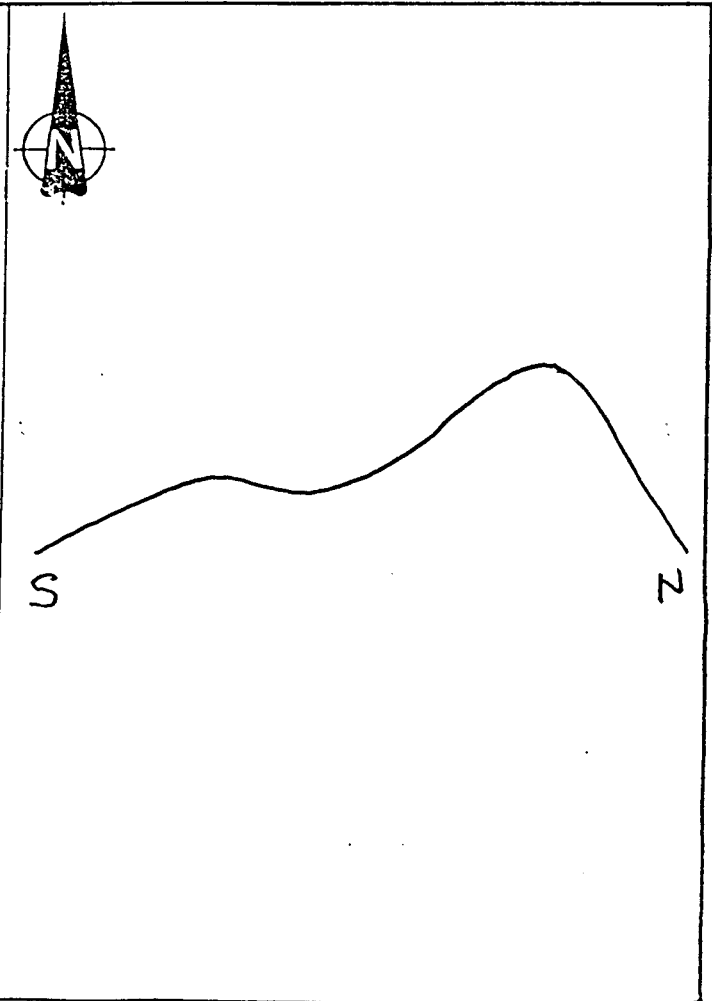
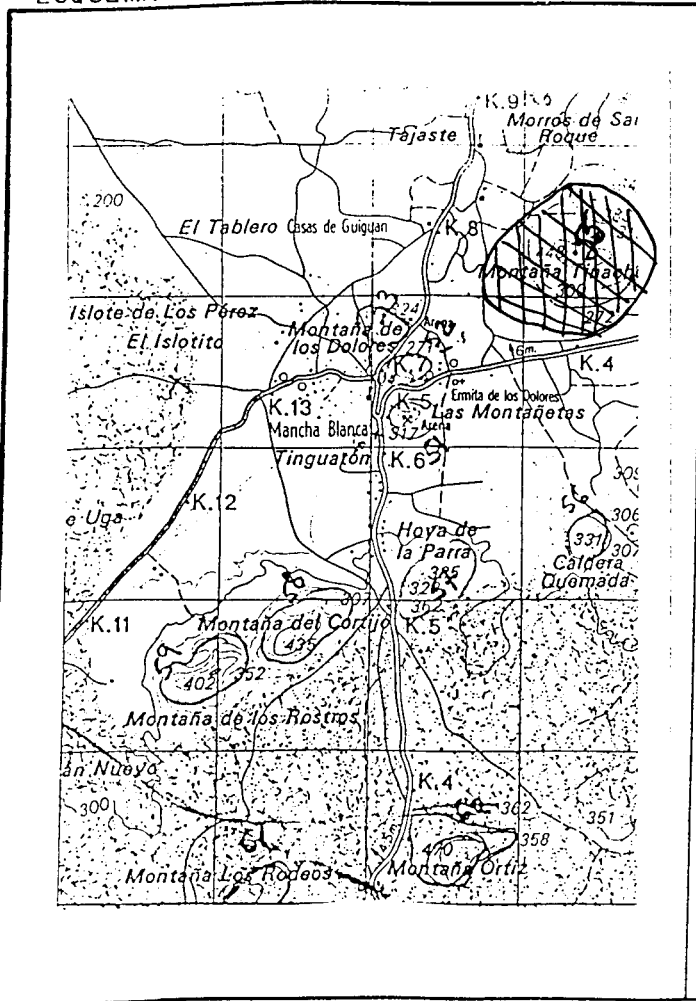
OBSERVACIONES.

FOTO



ESQUEMA DE SITUACION

CORTE ESQUEMATICO



MINISTERIO DE INDUSTRIA Y ENERGIA
INSTITUTO GEOLOGICO Y MINERO DE ESPAÑA
INVENTARIO Y CATALOGACION DE LAS ESTRUCTURAS DE LAPILLI EN LAS ISLAS CANARIAS

ISLA

LOCALIZACION

Nº DE IDENTIFICACION

HOJA E. 1:50.000

DENOMINACION.

ZONA.

SERIE GEOLOGICA

VALORACION

AREA

Nº DE ORDEN

CRITERIOS NO EXCLUYENTES

VISUALIZACION

ZONA TURISTICA

SI NO

VALOR

TAMAÑO

VALOR

DISTANCIA CENTRO DE CONSUMO

BAJA

MEDIA

GRANDE

VALOR

MORFOLOGIA

EROSIONADO

SIN EROSIONAR

VALOR

AISLADO

EN GRUPO

VALOR

CRITERIOS EXCLUYENTES

PARQUE Y ESPACIOS NATURALES PROTEGIDOS

SI

NO

ESTRUCTURAS DE TELECOMUNICACION

SI

NO

VEGETACION AUTOCTONA

SI

NO

ZONAS MILITARES

SI

NO

URBANIZACION

SI

NO

CULTIVOS

SI

NO

EXPLOTACION

SI

NO

INDICE DE EXPLOTABILIDAD

RESERVAS

INDUSTRIA

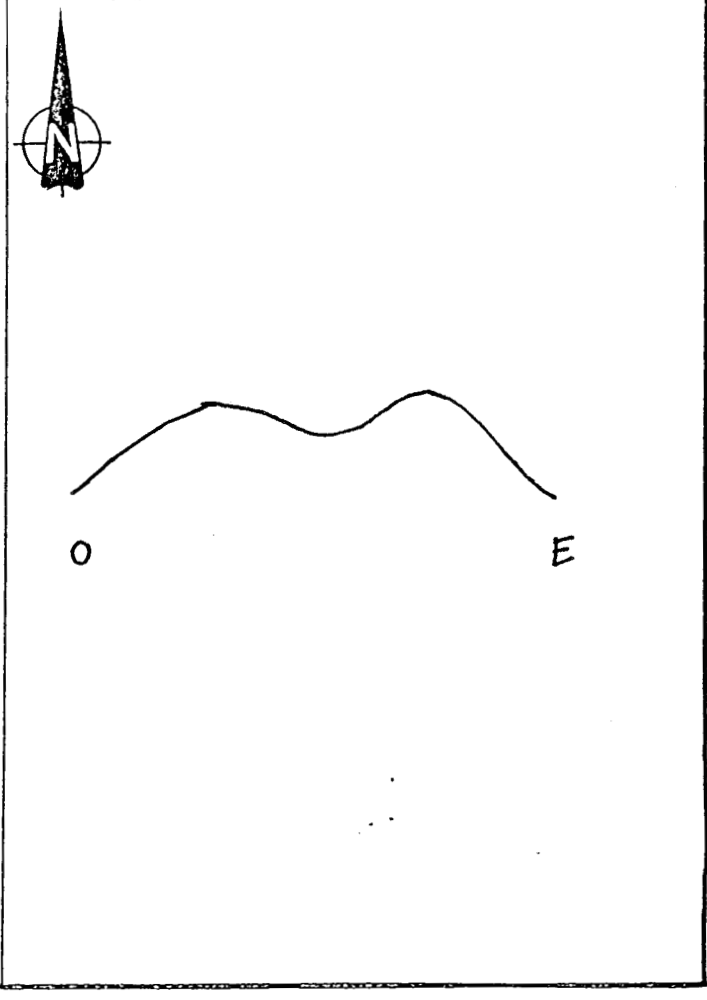
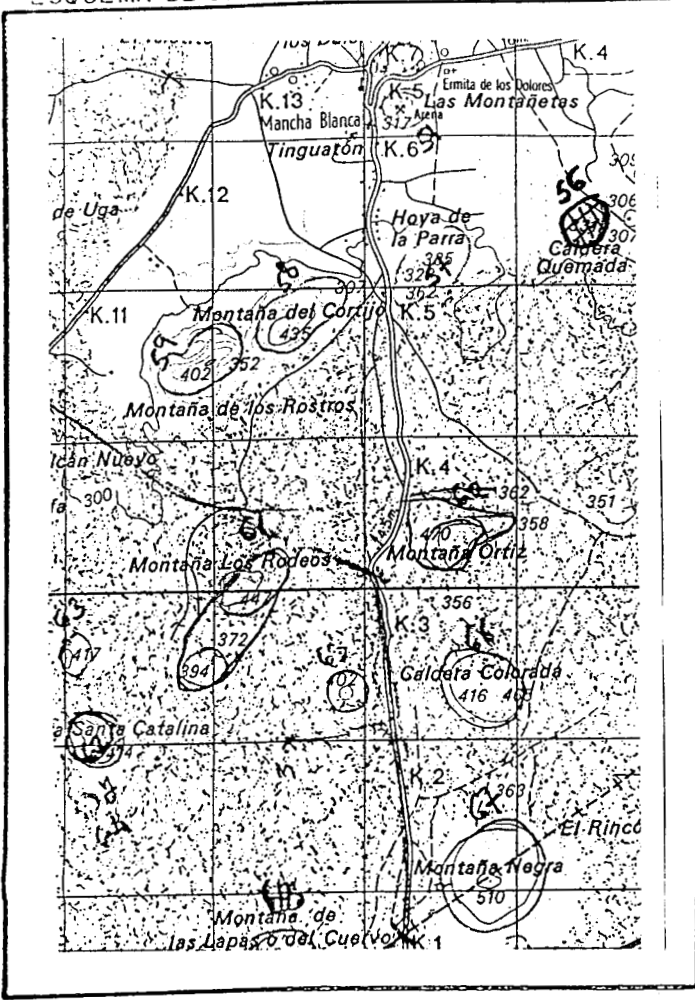
SI

NO


OBSERVACIONES.

ESQUEMA DE SITUACION

CORTE ESQUEMATICO



FOTO



MINISTERIO DE INDUSTRIA Y ENERGIA
INSTITUTO GEOLOGICO Y MINERO DE ESPAÑA
INVENTARIO Y CATALOGACION DE LAS ESTRUCTURAS DE LAPILLI EN LAS ISLAS CANARIAS

ISLA

LOCALIZACION

Nº DE IDENTIFICACION

HOJA E. 1:50.000
DENOMINACION.
ZONA.
SERIE GEOLOGICA

VALORACION AREA Nº DE ORDEN

CRITERIOS NO EXCLUYENTES

VISUALIZACION

ZONA TURISTICA SI NO VALOR
TAMAÑO VALOR

DISTANCIA CENTRO DE CONSUMO

BAJA MEDIA GRANDE VALOR

MORFOLOGIA

EROSIONADO SIN EROSIONAR VALOR
AISLADO EN GRUPO VALOR

CRITERIOS EXCLUYENTES

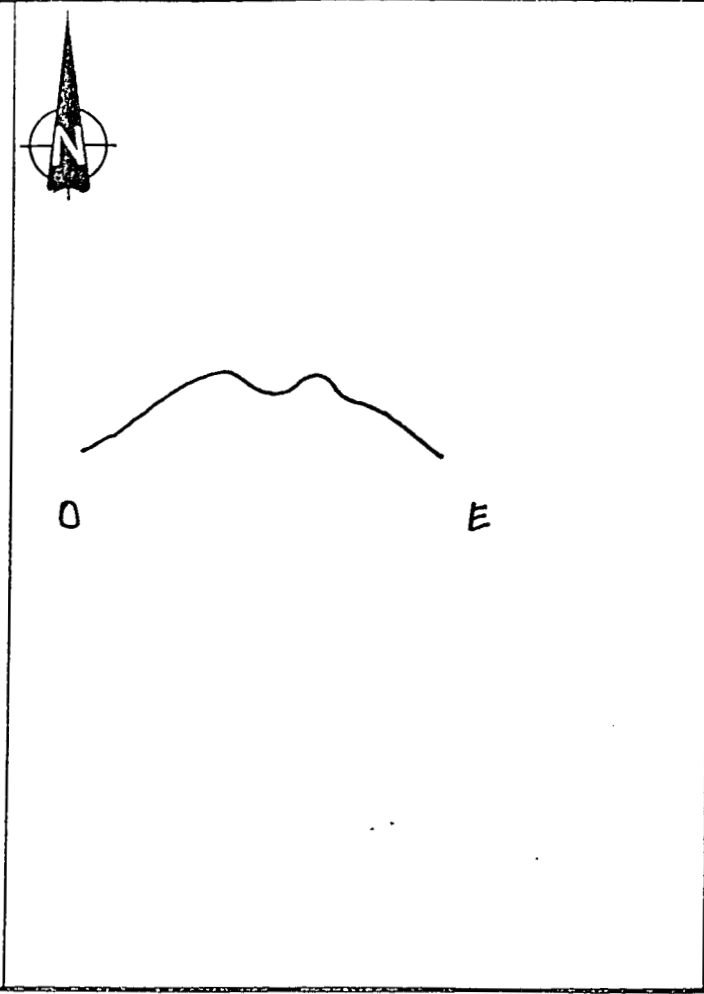
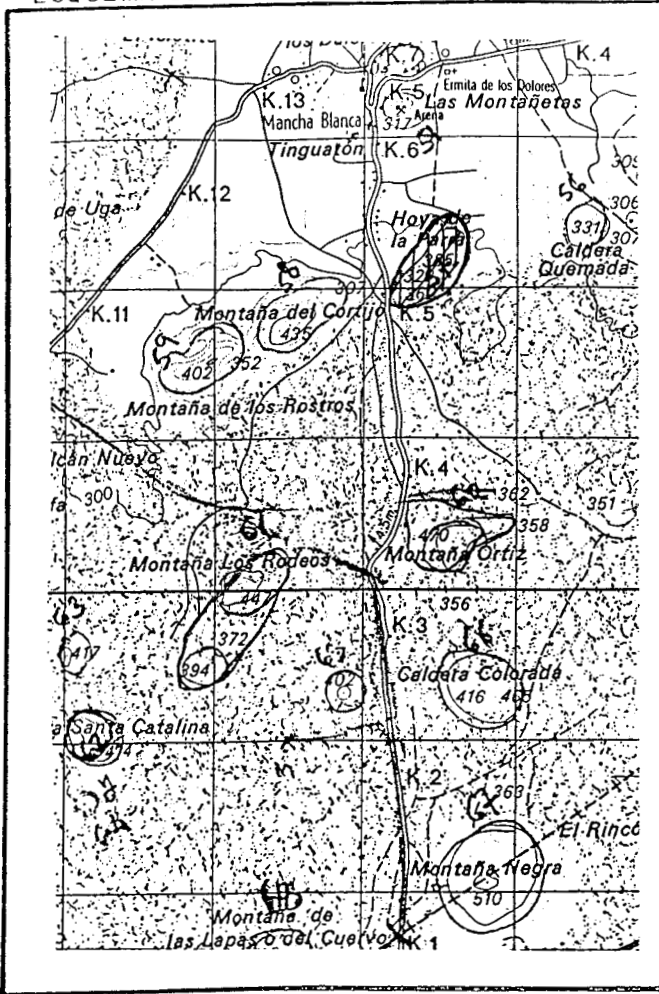
PARQUE Y ESPACIOS NATURALES PROTEGIDOS SI NO
ESTRUCTURAS DE TELECOMUNICACION SI NO
VEGETACION AUTOCTONA SI NO
ZONAS MILITARES SI NO
URBANIZACION SI NO
CULTIVOS SI NO

EXPLOTACION


SI NO INDICE DE EXPLOTABILIDAD
RESERVAS
INDUSTRIA SI NO
OBSERVACIONES.

ESQUEMA DE SITUACION

CORTE ESQUEMATICO



FOTO



MINISTERIO DE INDUSTRIA Y ENERGIA
INSTITUTO GEOLOGICO Y MINERO DE ESPAÑA
INVENTARIO Y CATALOGACION DE LAS ESTRUCTURAS DE LAPILLI EN LAS ISLAS CANARIAS

ISLA

LOCALIZACION

Nº DE IDENTIFICACION

HOJA E. 1:50.000

DENOMINACION.

ZONA.

SERIE GEOLOGICA

VALORACION

AREA

Nº DE ORDEN

CRITERIOS NO EXCLUYENTES

VISUALIZACION

ZONA TURISTICA

SI NO

VALOR

TAMAÑO

VALOR

DISTANCIA CENTRO DE CONSUMO

BAJA

MEDIA

GRANDE

VALOR

MORFOLOGIA

EROSIONADO

SIN EROSIONAR

VALOR

AISLADO

EN GRUPO

VALOR

CRITERIOS EXCLUYENTES

PARQUE Y ESPACIOS NATURALES PROTEGIDOS

SI

NO

ESTRUCTURAS DE TELECOMUNICACION

SI

NO

VEGETACION AUTOCTONA

SI

NO

ZONAS MILITARES

SI

NO

URBANIZACION

SI

NO

CULTIVOS

SI

NO

EXPLOTACION

SI

NO

INDICE DE EXPLOTABILIDAD

RESERVAS

INDUSTRIA

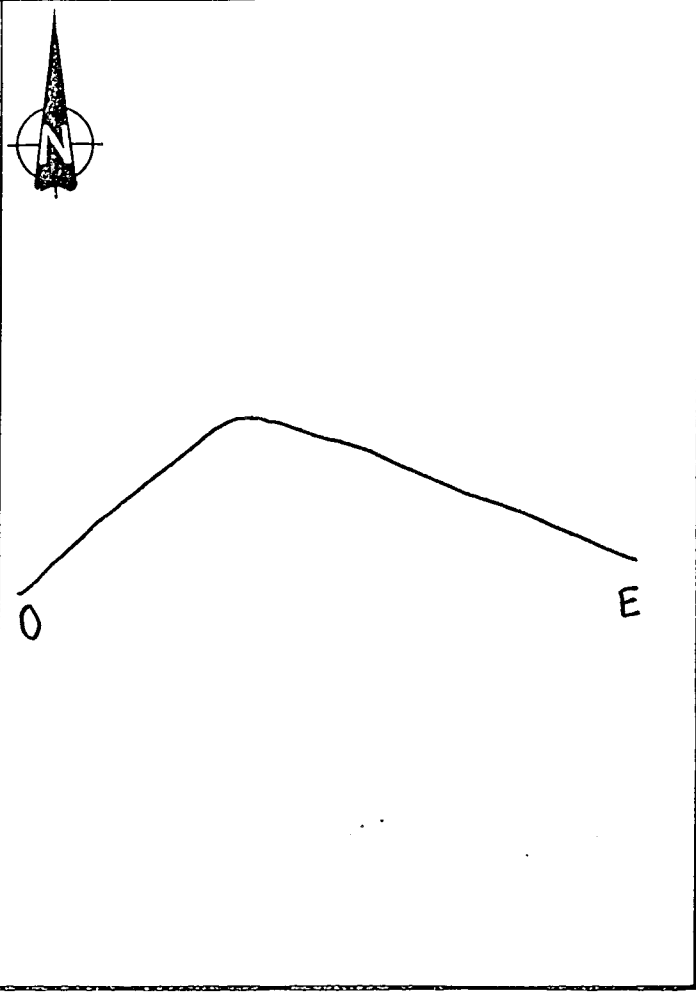
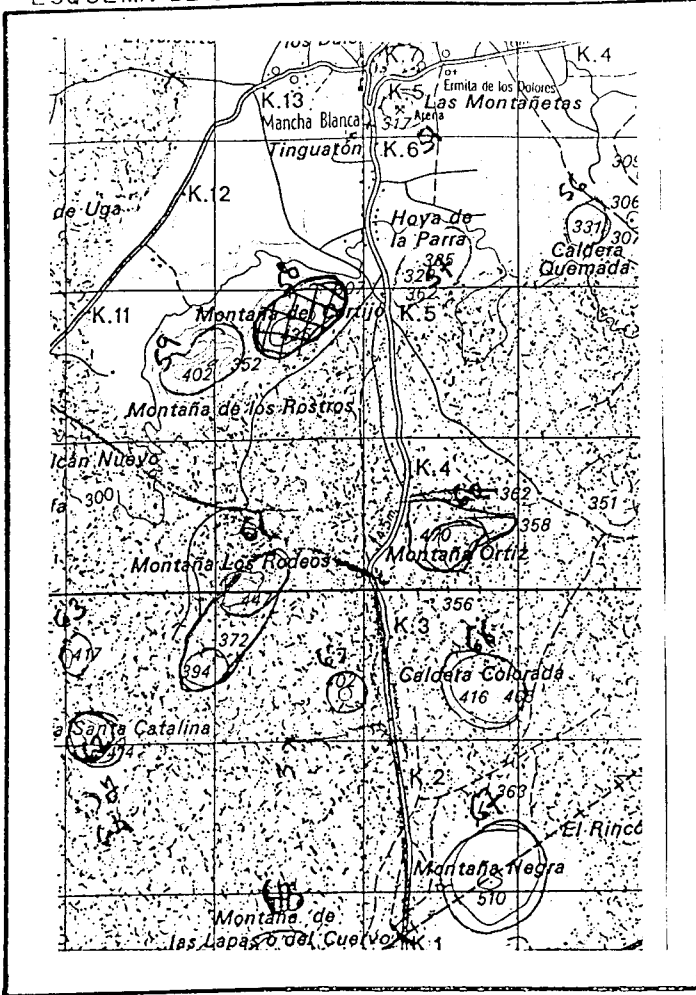
SI

NO


OBSERVACIONES.

ESQUEMA DE SITUACION

CORTE ESQUEMATICO



FOTO



MINISTERIO DE INDUSTRIA Y ENERGIA
INSTITUTO GEOLOGICO Y MINERO DE ESPAÑA
INVENTARIO Y CATALOGACION DE LAS ESTRUCTURAS DE LAPILLI EN LAS ISLAS CANARIAS

ISLA

LOCALIZACION

Nº DE IDENTIFICACION

HOJA E. 1:50.000

DENOMINACION.

ZONA.

SERIE GEOLOGICA

VALORACION

AREA

Nº DE ORDEN

CRITERIOS NO EXCLUYENTES

VISUALIZACION

ZONA TURISTICA

SI

NO

VALOR

TAMAÑO

VALOR

DISTANCIA CENTRO DE CONSUMO

BAJA

MEDIA

GRANDE

VALOR

MORFOLOGIA

EROSIONADO

SIN EROSIONAR

VALOR

AISLADO

EN GRUPO

VALOR

CRITERIOS EXCLUYENTES

PARQUE Y ESPACIOS NATURALES PROTEGIDOS

SI

NO

ESTRUCTURAS DE TELECOMUNICACION

SI

NO

VEGETACION AUTOCTONA

SI

NO

ZONAS MILITARES

SI

NO

URBANIZACION

SI

NO

CULTIVOS

SI

NO

EXPLOTACION

SI

NO

INDICE DE EXPLOTABILIDAD

RESERVAS

INDUSTRIA

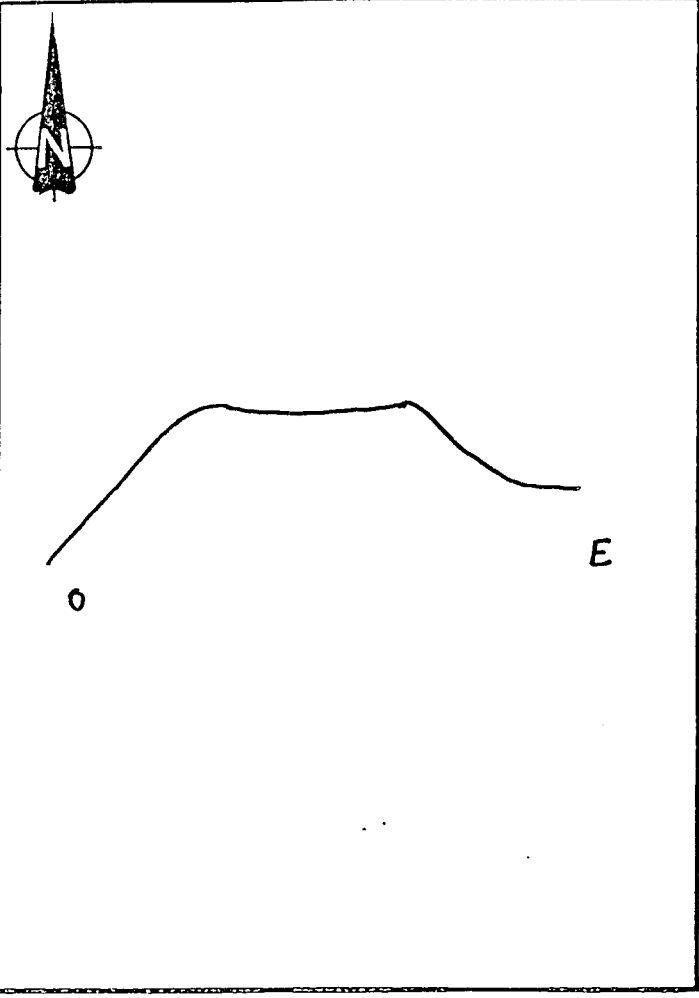
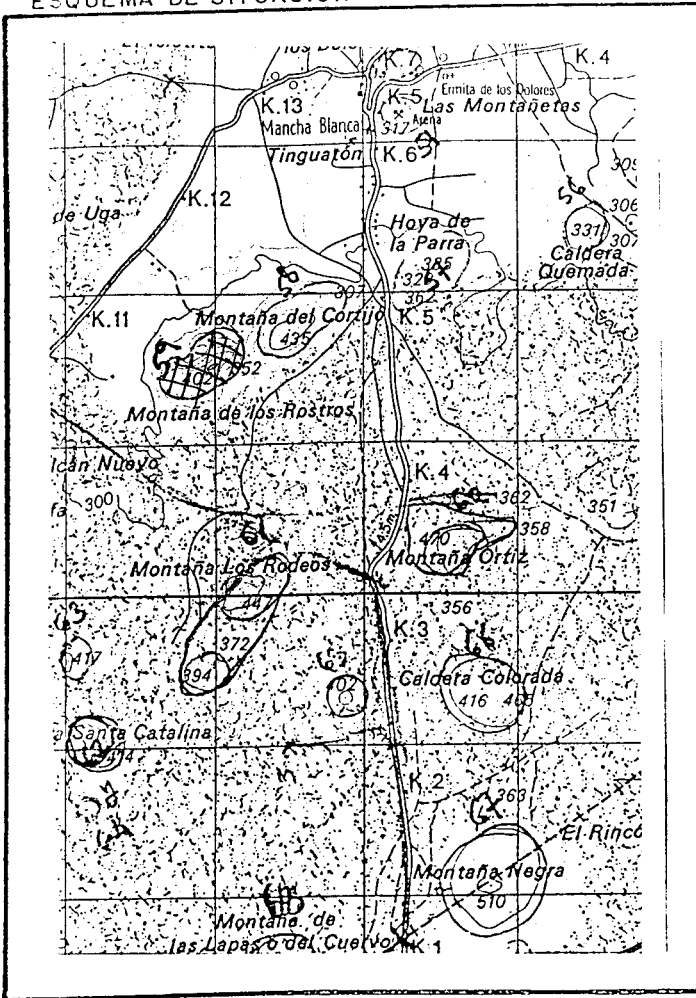
SI

NO


OBSERVACIONES.

ESQUEMA DE SITUACION

CORTE ESQUEMATICO



FOTO



MINISTERIO DE INDUSTRIA Y ENERGIA
 INSTITUTO GEOLOGICO Y MINERO DE ESPAÑA
 INVENTARIO Y CATALOGACION DE LAS ESTRUCTURAS DE LAPILLI EN LAS ISLAS CANARIAS

ISLA

LOCALIZACION

Nº DE IDENTIFICACION

HOJA E. 1:50.000

DENOMINACION.

Montaña Ortiz

ZONA.

Tinguatón

SERIE GEOLOGICA

VALORACION

AREA

Nº DE ORDEN

CRITERIOS NO EXCLUYENTES

VISUALIZACION

ZONA TURISTICA

SI

NO

VALOR

TAMAÑO

VALOR

DISTANCIA CENTRO DE CONSUMO

BAJA

MEDIA

GRANDE

VALOR

MORFOLOGIA

EROSIONADO

SIN EROSIONAR

VALOR

AISLADO

EN GRUPO

VALOR

CRITERIOS EXCLUYENTES

PARQUE Y ESPACIOS NATURALES PROTEGIDOS

SI

NO

ESTRUCTURAS DE TELECOMUNICACION

SI

NO

VEGETACION AUTOCTONA

SI

NO

ZONAS MILITARES

SI

NO

URBANIZACION

SI

NO

CULTIVOS

SI

NO

EXPLOTACION

SI

NO

INDICE DE EXPLOTABILIDAD

RESERVAS

INDUSTRIA

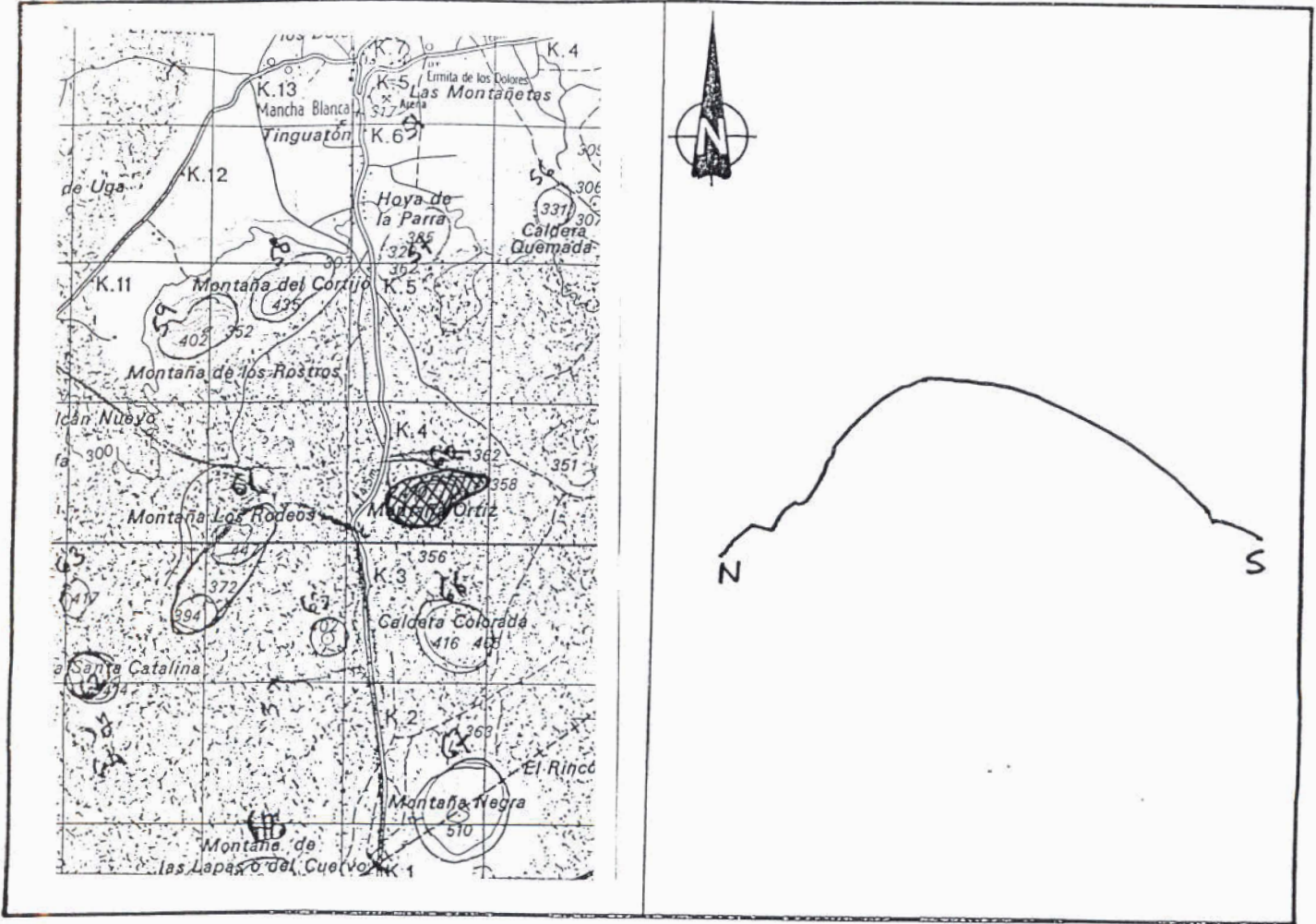
SI

NO

OBSERVACIONES.

ESQUEMA DE SITUACION

CORTE ESQUEMATICO



FOTO



MINISTERIO DE INDUSTRIA Y ENERGIA
INSTITUTO GEOLOGICO Y MINERO DE ESPAÑA
INVENTARIO Y CATALOGACION DE LAS ESTRUCTURAS DE LAPILLI EN LAS ISLAS CANARIAS

ISLA

LOCALIZACION

Nº DE IDENTIFICACION

HOJA E. 1:50.000

DENOMINACION.

ZONA.

SERIE GEOLOGICA

VALORACION

AREA

Nº DE ORDEN

CRITERIOS NO EXCLUYENTES

VISUALIZACION

ZONA TURISTICA

SI NO

VALOR

TAMAÑO

VALOR

DISTANCIA CENTRO DE CONSUMO

BAJA

MEDIA

GRANDE

VALOR

MORFOLOGIA

EROSIONADO

SIN EROSIONAR

VALOR

AISLADO

EN GRUPO

VALOR

CRITERIOS EXCLUYENTES

PARQUE Y ESPACIOS NATURALES PROTEGIDOS

SI

NO

ESTRUCTURAS DE TELECOMUNICACION

SI

NO

VEGETACION AUTOCTONA

SI

NO

ZONAS MILITARES

SI

NO

URBANIZACION

SI

NO

CULTIVOS

SI

NO

EXPLOTACION

SI

NO

INDICE DE EXPLOTABILIDAD

RESERVAS

INDUSTRIA

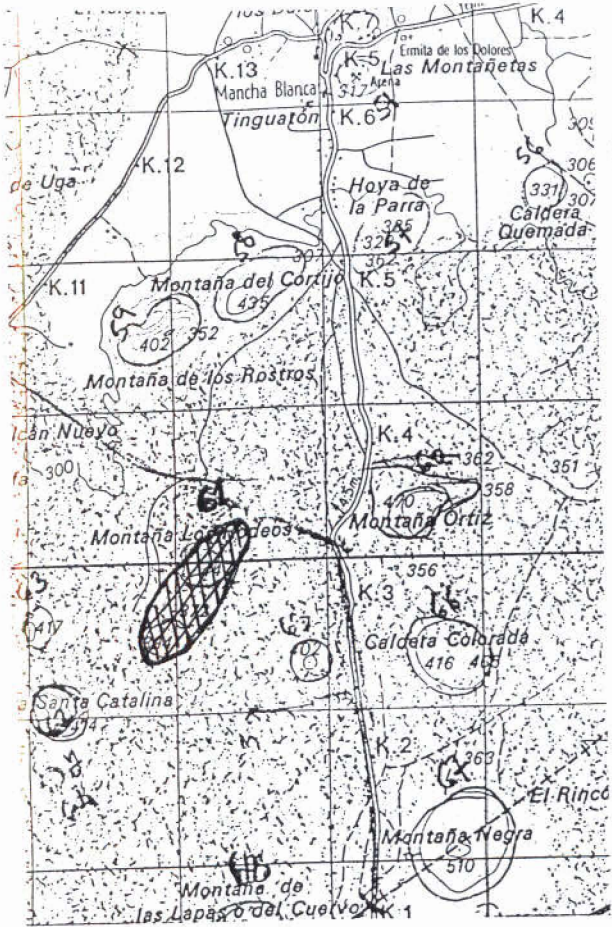
SI

NO

OBSERVACIONES.

ESQUEMA DE SITUACION

CORTE ESQUEMATICO



FOTO



MINISTERIO DE INDUSTRIA Y ENERGIA
INSTITUTO GEOLOGICO Y MINERO DE ESPAÑA
INVENTARIO Y CATALOGACION DE LAS ESTRUCTURAS DE LAPILLI EN LAS ISLAS CANARIAS

ISLA

LOCALIZACION

Nº DE IDENTIFICACION

HOJA E. 1:50.000

DENOMINACION.

ZONA.

SERIE GEOLOGICA

VALORACION

AREA

Nº DE ORDEN

CRITERIOS NO EXCLUYENTES

VISUALIZACION

ZONA TURISTICA

SI

NO

VALOR

TAMAÑO

VALOR

DISTANCIA CENTRO DE CONSUMO

BAJA

MEDIA

GRANDE

VALOR

MORFOLOGIA

EROSIONADO

SIN EROSIONAR

VALOR

AISLADO

EN GRUPO

VALOR

CRITERIOS EXCLUYENTES

PARQUE Y ESPACIOS NATURALES PROTEGIDOS

SI

NO

ESTRUCTURAS DE TELECOMUNICACION

SI

NO

VEGETACION AUTOCTONA

SI

NO

ZONAS MILITARES

SI

NO

URBANIZACION

SI

NO

CULTIVOS

SI

NO

EXPLOTACION

SI

NO

INDICE DE EXPLOTABILIDAD

RESERVAS

INDUSTRIA

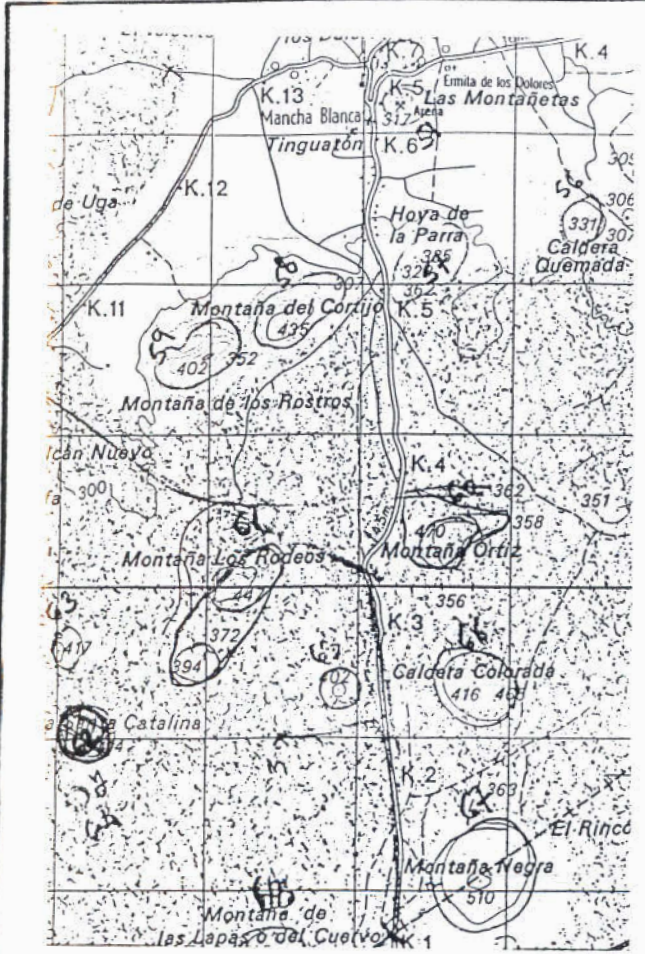
SI

NO

OBSERVACIONES.

ESQUEMA DE SITUACION

CORTE ESQUEMATICO



FOTO



MINISTERIO DE INDUSTRIA Y ENERGIA
INSTITUTO GEOLOGICO Y MINERO DE ESPAÑA
INVENTARIO Y CATALOGACION DE LAS ESTRUCTURAS DE LAPILLI EN LAS ISLAS CANARIAS

ISLA

LOCALIZACION

Nº DE IDENTIFICACION

HOJA E. 1:50.000

DENOMINACION. _____

ZONA.

SERIE GEOLOGICA

VALORACION

AREA

Nº DE ORDEN

CRITERIOS NO EXCLUYENTES

VISUALIZACION

ZONA TURISTICA SI NO VALOR

TAMAÑO VALOR

DISTANCIA CENTRO DE CONSUMO

BAJA MEDIA GRANDE VALOR

MORFOLOGIA

EROSIONADO SIN EROSIONAR VALOR

AISLADO EN GRUPO VALOR

CRITERIOS EXCLUYENTES

PARQUE Y ESPACIOS NATURALES PROTEGIDOS SI NO

ESTRUCTURAS DE TELECOMUNICACION SI NO

VEGETACION: AUTOCTONA SI NO

ZONAS MILITARES SI NO

URBANIZACION SI NO

CULTIVOS SI NO

EXPLOTACION

SI NO INDICE DE EXPLOTABILIDAD

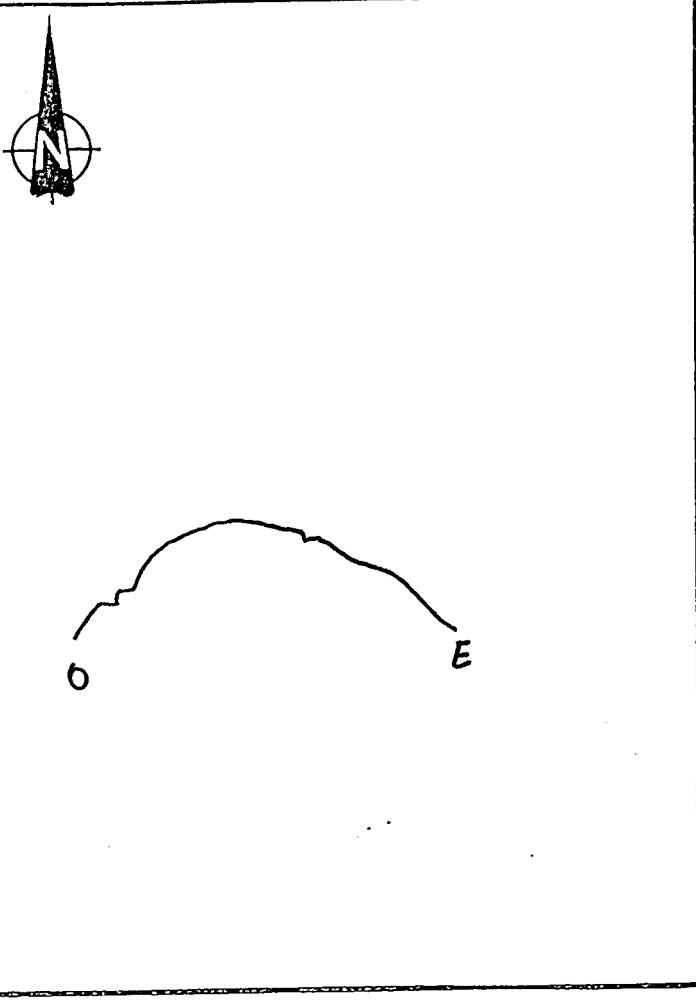
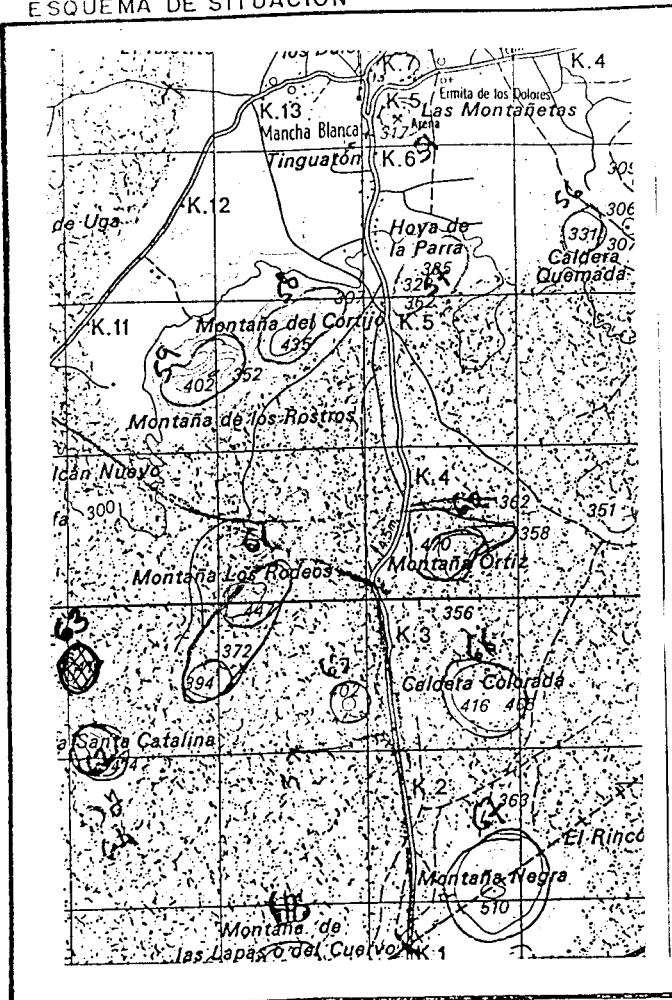
RESERVAS

INDUSTRIA SI NO


OBSERVACIONES. _____

ESQUEMA DE SITUACION

CORTE ESQUEMATICO



FOTO



MINISTERIO DE INDUSTRIA Y ENERGIA
INSTITUTO GEOLOGICO Y MINERO DE ESPAÑA

INVENTARIO Y CATALOGACION DE LAS ESTRUCTURAS DE LAPILLI EN LAS ISLAS CANARIAS

ISLA

LOCALIZACION

Nº DE IDENTIFICACION

HOJA E. 1:50.000

DENOMINACION. _____

ZONA.

SERIE GEOLOGICA

VALORACION

AREA

Nº DE ORDEN

CRITERIOS NO EXCLUYENTES

VISUALIZACION

ZONA TURISTICA

SI NO

VALOR

TAMAÑO

VALOR

DISTANCIA CENTRO DE CONSUMO

BAJA

MEDIA

GRANDE

VALOR

MORFOLOGIA

EROSIONADO

SIN EROSIONAR

VALOR

AISLADO

EN GRUPO

VALOR

CRITERIOS EXCLUYENTES

PARQUE Y ESPACIOS NATURALES PROTEGIDOS

SI

NO

ESTRUCTURAS DE TELECOMUNICACION

SI

NO

VEGETACION AUTOCTONA

SI

NO

ZONAS MILITARES

SI

NO

URBANIZACION

SI

NO

CULTIVOS

SI

NO

EXPLOTACION

SI

NO

INDICE DE EXPLOTABILIDAD

RESERVAS

INDUSTRIA

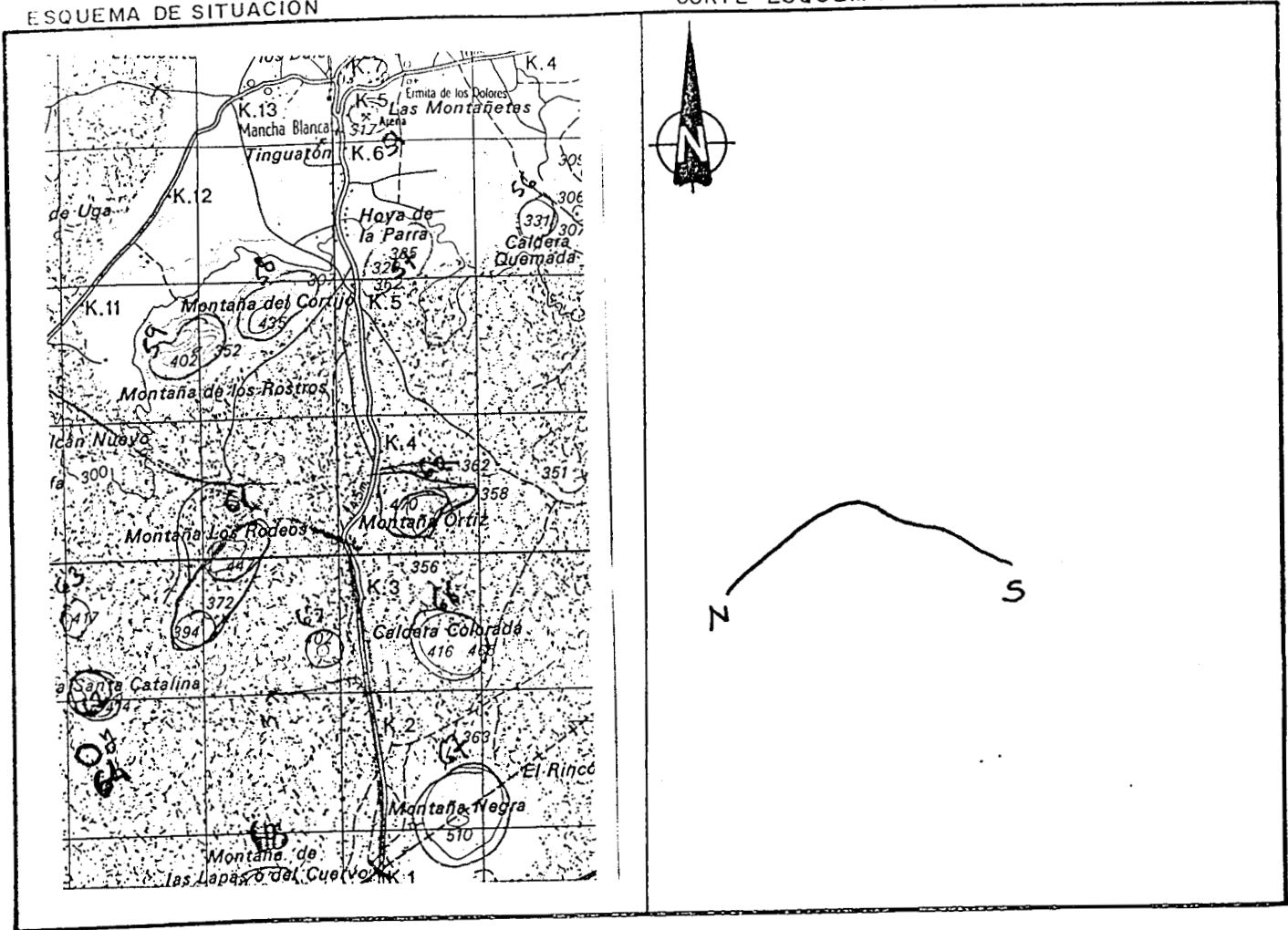
SI

NO


OBSERVACIONES. _____

ESQUEMA DE SITUACION

CORTE ESQUEMATICO



FOTO



MINISTERIO DE INDUSTRIA Y ENERGIA
INSTITUTO GEOLOGICO Y MINERO DE ESPAÑA
INVENTARIO Y CATALOGACION DE LAS ESTRUCTURAS DE LAPILLI EN LAS ISLAS CANARIAS

ISLA

LOCALIZACION

Nº DE IDENTIFICACION

HOJA E. 1:50.000
DENOMINACION. _____
ZONA.
SERIE GEOLOGICA

VALORACION AREA Nº DE ORDEN

CRITERIOS NO EXCLUYENTES

VISUALIZACION

ZONA TURISTICA SI NO VALOR
TAMAÑO VALOR
DISTANCIA CENTRO DE CONSUMO
BAJA MEDIA GRANDE VALOR
MORFOLOGIA
EROSIONADO SIN EROSIONAR VALOR
AISLADO EN GRUPO VALOR

CRITERIOS EXCLUYENTES

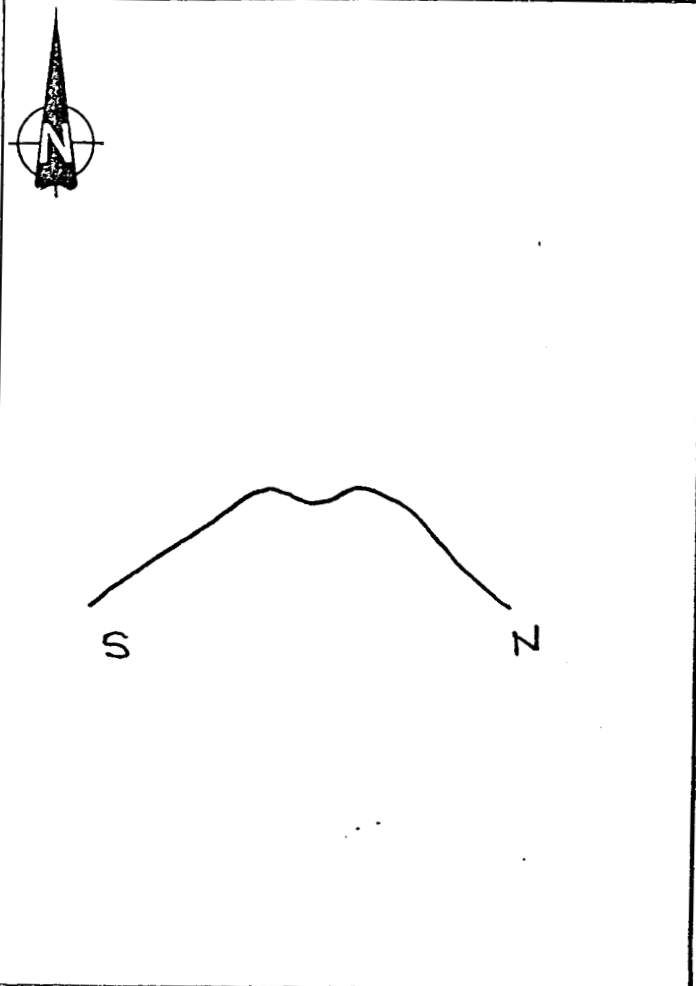
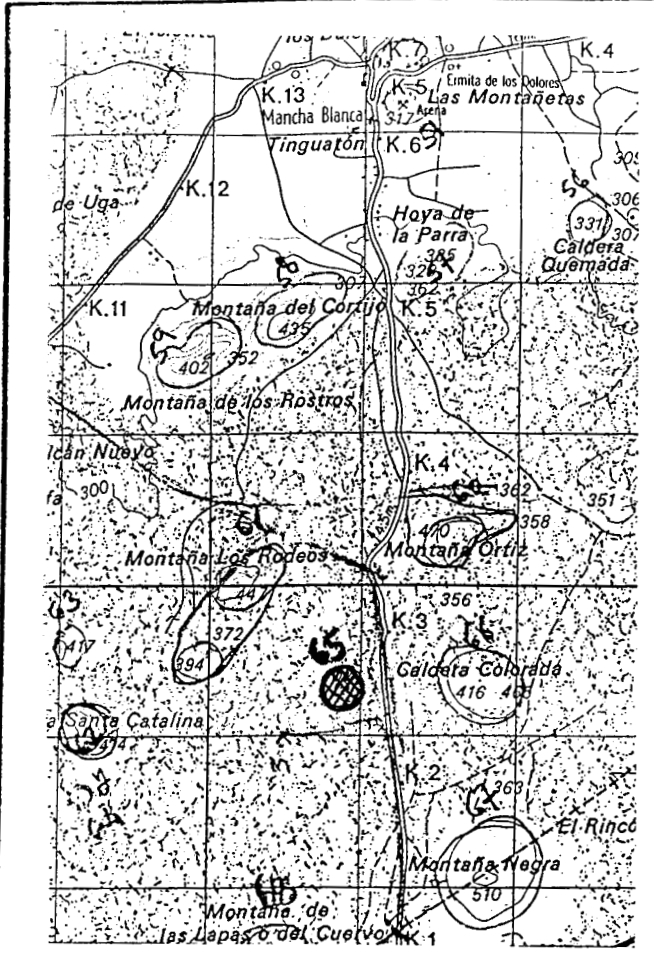
PARQUE Y ESPACIOS NATURALES PROTEGIDOS SI NO
ESTRUCTURAS DE TELECOMUNICACION SI NO
VEGETACION AUTOCTONA SI NO
ZONAS MILITARES SI NO
URBANIZACION SI NO
CULTIVOS SI NO

EXPLORACION


SI NO INDICE DE EXPLOTABILIDAD
RESERVAS
INDUSTRIA SI NO
OBSERVACIONES. _____

ESQUEMA DE SITUACION

CORTE ESQUEMATICO



FOTO



MINISTERIO DE INDUSTRIA Y ENERGIA
 INSTITUTO GEOLOGICO Y MINERO DE ESPAÑA
 INVENTARIO Y CATALOGACION DE LAS ESTRUCTURAS DE LAPILLI EN LAS ISLAS CANARIAS

ISLA Lanzarote

LOCALIZACION

Nº DE IDENTIFICACION 66

HOJA E. 1:50.000 1.081
 DENOMINACION. Caldera Colorada
 ZONA. Ctra Tinguatón-La Geria
 SERIE GEOLOGICA IV

VALORACION 0 **AREA** **Nº DE ORDEN** 125

CRITERIOS NO EXCLUYENTES

VISUALIZACION

ZONA TURISTICA SI NO VALOR 0

TAMAÑO 5.890.486 m³ VALOR 5

DISTANCIA CENTRO DE CONSUMO

BAJA MEDIA GRANDE VALOR 5

MORFOLOGIA

EROSIONADO SIN EROSIONAR VALOR 0

AISLADO EN GRUPO VALOR 10

CRITERIOS EXCLUYENTES

PARQUE Y ESPACIOS NATURALES PROTEGIDOS SI NO

ESTRUCTURAS DE TELECOMUNICACION SI NO

VEGETACION AUTOCTONA SI NO

ZONAS MILITARES SI NO

URBANIZACION SI NO

CULTIVOS SI NO

EXPLOTACION

SI NO INDICE DE EXPLOTABILIDAD 1'4

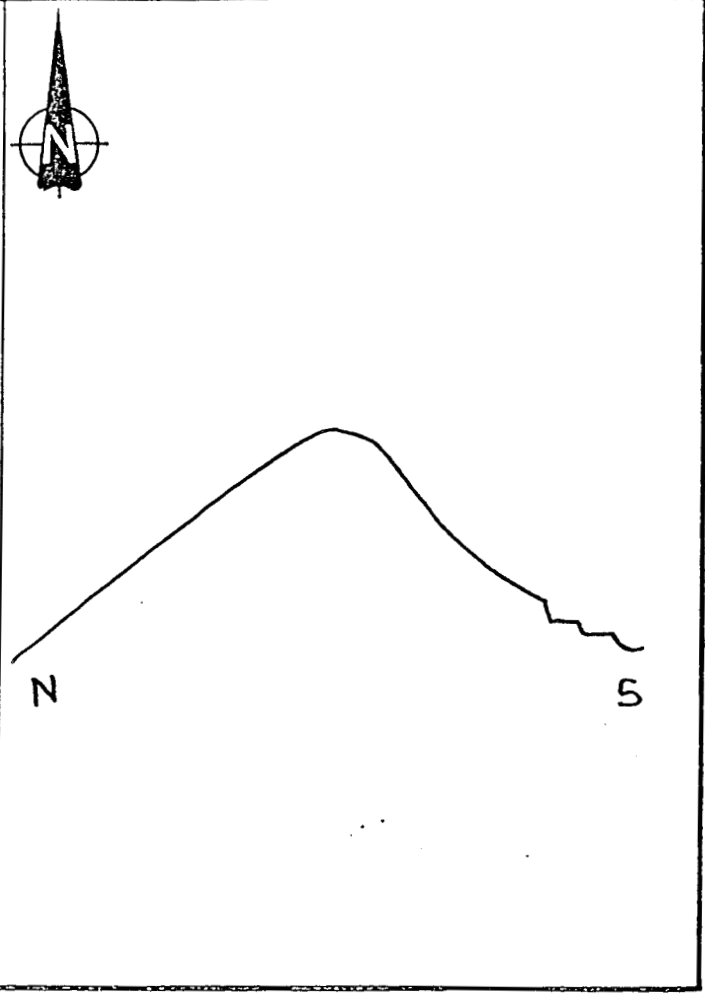
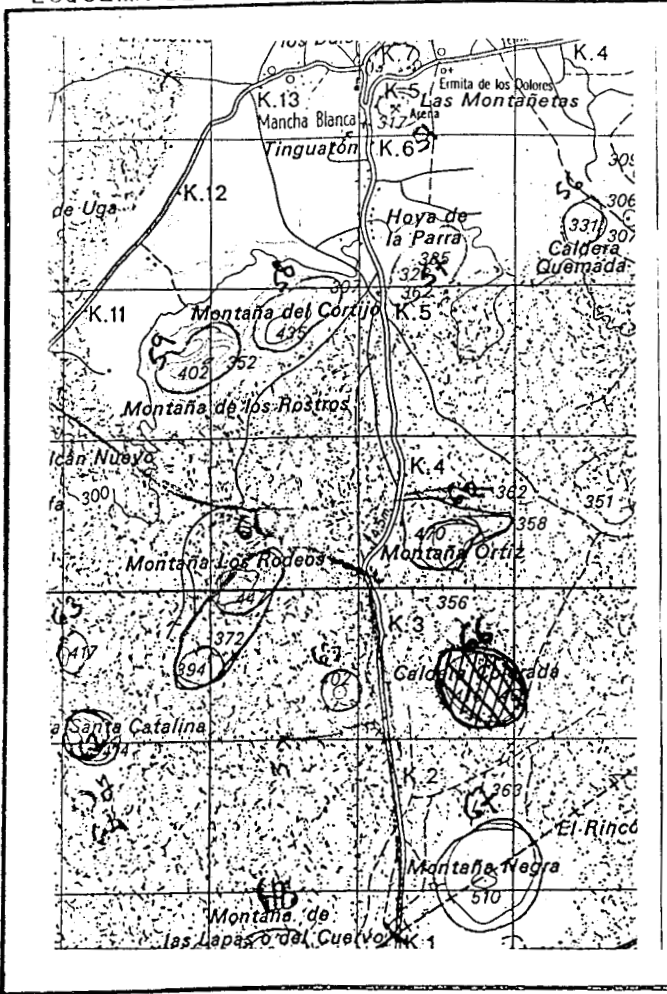
RESERVAS 5.772.676 m³

INDUSTRIA SI NO


OBSERVACIONES. Se destina a la Construcción

ESQUEMA DE SITUACION

CORTE ESQUEMATICO



FOTO



ISLA

LOCALIZACION

Nº DE IDENTIFICACION

HOJA E. 1:50.000

DENOMINACION.

Montaña Negra

ZONA.

Ctra Tinguatón-La Geria

SERIE GEOLOGICA

VALORACION

AREA

Nº DE ORDEN

CRITERIOS NO EXCLUYENTES

VISUALIZACION

ZONA TURISTICA

SI

NO

VALOR

TAMAÑO

VALOR

DISTANCIA CENTRO DE CONSUMO

BAJA

MEDIA

GRANDE

VALOR

MORFOLOGIA

EROSIONADO

SIN EROSIONAR

VALOR

AISLADO

EN GRUPO

VALOR

CRITERIOS EXCLUYENTES

PARQUE Y ESPACIOS NATURALES PROTEGIDOS

SI

NO

ESTRUCTURAS DE TELECOMUNICACION

SI

NO

VEGETACION AUTOCTONA

SI

NO

ZONAS MILITARES

SI

NO

URBANIZACION

SI

NO

CULTIVOS

SI

NO

EXPLOTACION

SI

NO

INDICE DE EXPLOTABILIDAD

RESERVAS


INDUSTRIA

SI

NO

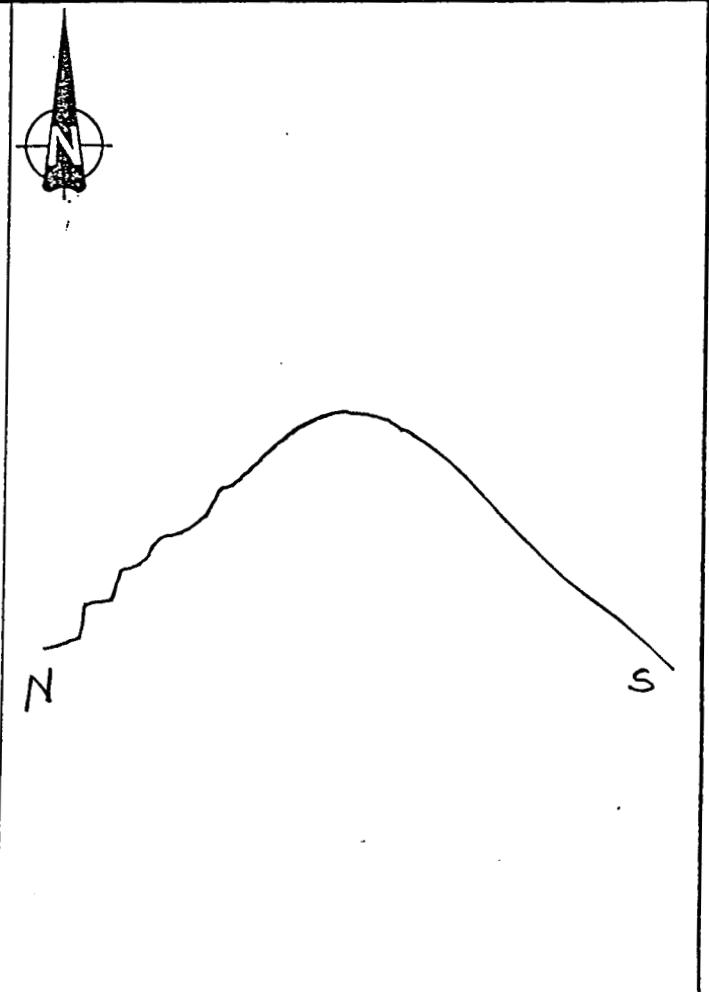
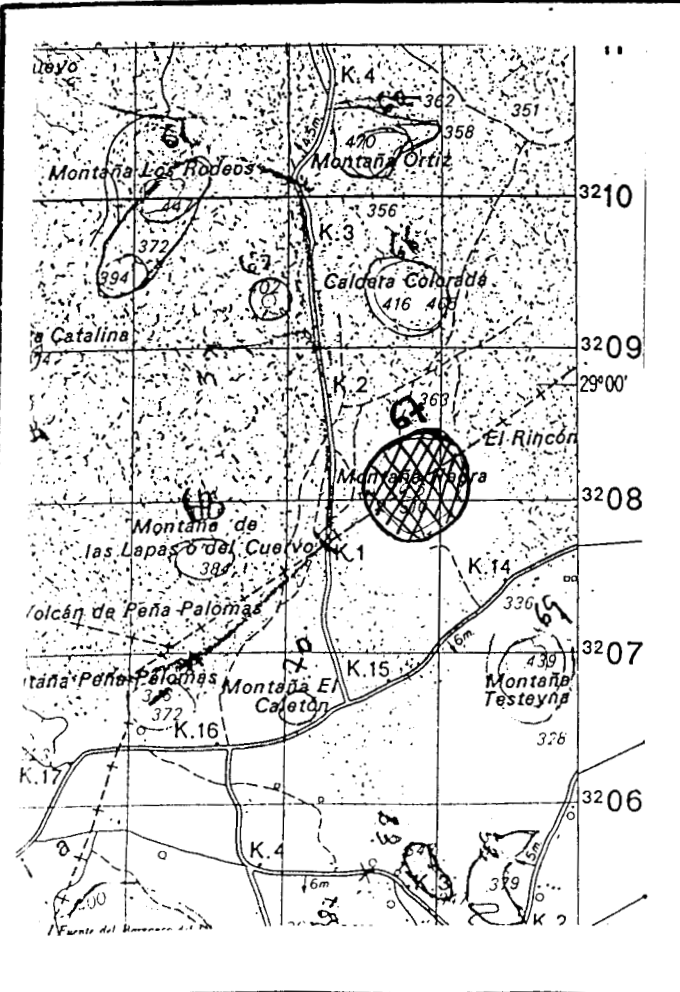
OBSERVACIONES.

Interesante en Construcción para la cual se destina



ESQUEMA DE SITUACION

CORTE ESQUEMATICO



MINISTERIO DE INDUSTRIA Y ENERGIA
INSTITUTO GEOLOGICO Y MINERO DE ESPAÑA

INVENTARIO Y CATALOGACION DE LAS ESTRUCTURAS DE LAPILLI EN LAS ISLAS CANARIAS

ISLA

LOCALIZACION

Nº DE IDENTIFICACION

HOJA E. 1:50.000

DENOMINACION.

ZONA.

SERIE GEOLOGICA

VALORACION

AREA

Nº DE ORDEN

CRITERIOS NO EXCLUYENTES

VISUALIZACION

ZONA TURISTICA

SI

NO

VALOR

TAMAÑO

VALOR

DISTANCIA CENTRO DE CONSUMO

BAJA

MEDIA

GRANDE

VALOR

MORFOLOGIA

EROSIONADO

SIN EROSIONAR

VALOR

AISLADO

EN GRUPO

VALOR

CRITERIOS EXCLUYENTES

PARQUE Y ESPACIOS NATURALES PROTEGIDOS

SI

NO

ESTRUCTURAS DE TELECOMUNICACION

SI

NO

VEGETACION AUTOCTONA

SI

NO

ZONAS MILITARES

SI

NO

URBANIZACION

SI

NO

CULTIVOS

SI

NO

EXPLOTACION

SI

NO

INDICE DE EXPLOTABILIDAD

RESERVAS

INDUSTRIA


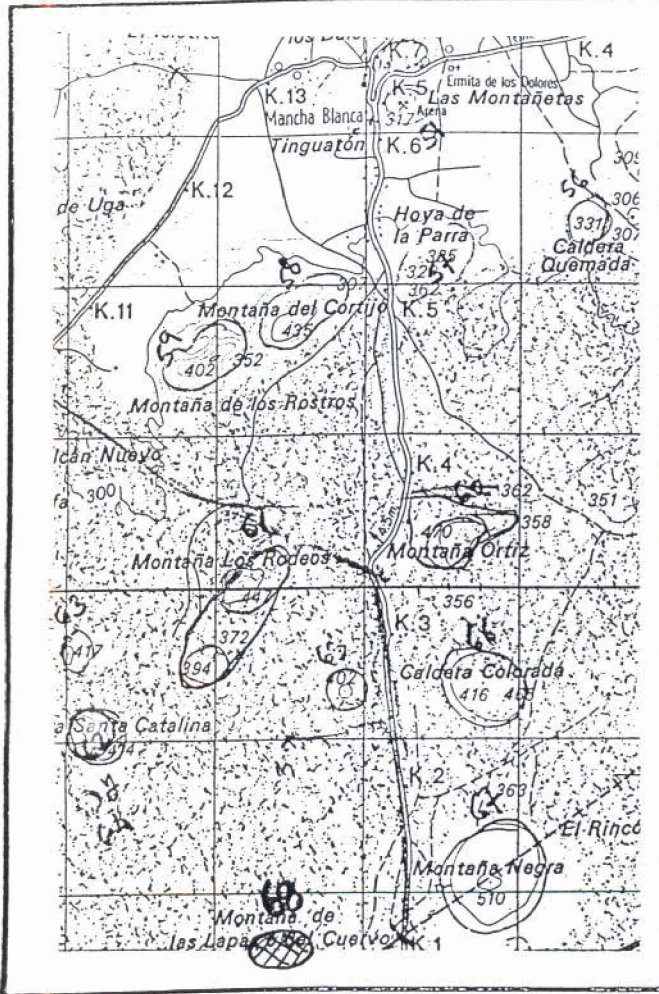
SI

NO

OBSERVACIONES.

ESQUEMA DE SITUACION

CORTE ESQUEMATICO



FOTO



MINISTERIO DE INDUSTRIA Y ENERGIA
INSTITUTO GEOLOGICO Y MINERO DE ESPAÑA
INVENTARIO Y CATALOGACION DE LAS ESTRUCTURAS DE LAPILLI EN LAS ISLAS CANARIAS

ISLA

LOCALIZACION

Nº DE IDENTIFICACION

HOJA E. 1:50.000

DENOMINACION.

ZONA.

SERIE GEOLOGICA

VALORACION

AREA

Nº DE ORDEN

CRITERIOS NO EXCLUYENTES

VISUALIZACION

ZONA TURISTICA

SI NO

VALOR

TAMAÑO

VALOR

DISTANCIA CENTRO DE CONSUMO

BAJA

MEDIA

GRANDE

VALOR

MORFOLOGIA

EROSIONADO

SIN EROSIONAR

VALOR

AISLADO

EN GRUPO

VALOR

CRITERIOS EXCLUYENTES

PARQUE Y ESPACIOS NATURALES PROTEGIDOS

SI

NO

ESTRUCTURAS DE TELECOMUNICACION

SI

NO

VEGETACION AUTOCTONA

SI

NO

ZONAS MILITARES

SI

NO

URBANIZACION

SI

NO

CULTIVOS

SI

NO

EXPLOTACION

SI

NO

INDICE DE EXPLOTABILIDAD

RESERVAS

INDUSTRIA

SI

NO


OBSERVACIONES.

FOTO



ESQUEMA DE SITUACION

CORTE ESQUEMATICO



MINISTERIO DE INDUSTRIA Y ENERGIA
INSTITUTO GEOLOGICO Y MINERO DE ESPAÑA
INVENTARIO Y CATALOGACION DE LAS ESTRUCTURAS DE LAPILLI EN LAS ISLAS CANARIAS

ISLA

LOCALIZACION

Nº DE IDENTIFICACION

HOJA E. 1:50.000

DENOMINACION.

ZONA.

SERIE GEOLOGICA

VALORACION

AREA

Nº DE ORDEN

CRITERIOS NO EXCLUYENTES

VISUALIZACION

ZONA TURISTICA

SI NO

VALOR

TAMAÑO

VALOR

DISTANCIA CENTRO DE CONSUMO

BAJA

MEDIA

GRANDE

VALOR

MORFOLOGIA

EROSIONADO

SIN EROSIONAR

VALOR

AISLADO

EN GRUPO

VALOR

CRITERIOS EXCLUYENTES

PARQUE Y ESPACIOS NATURALES PROTEGIDOS

SI

NO

ESTRUCTURAS DE TELECOMUNICACION

SI

NO

VEGETACION AUTOCTONA

SI

NO

ZONAS MILITARES

SI

NO

URBANIZACION

SI

NO

CULTIVOS

SI

NO

EXPLOTACION

SI

NO

INDICE DE EXPLOTABILIDAD

RESERVAS


INDUSTRIA

SI

NO

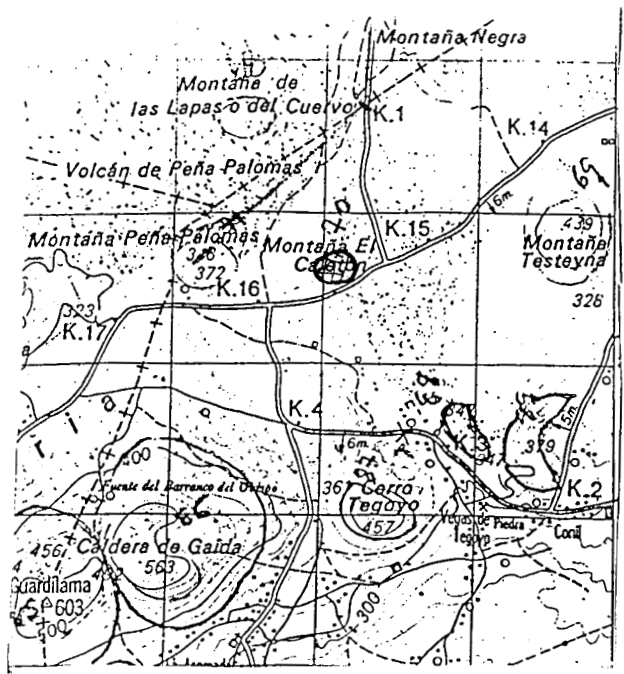
OBSERVACIONES.

FOTO



ESQUEMA DE SITUACION

CORTE ESQUEMATICO



MINISTERIO DE INDUSTRIA Y ENERGIA
INSTITUTO GEOLOGICO Y MINERO DE ESPAÑA

INVENTARIO Y CATALOGACION DE LAS ESTRUCTURAS DE LAPILLI EN LAS ISLAS CANARIAS

ISLA

LOCALIZACION

Nº DE IDENTIFICACION

HOJA E. 1:50.000

DENOMINACION.

ZONA.

SERIE GEOLOGICA

VALORACION

AREA

Nº DE ORDEN

CRITERIOS NO EXCLUYENTES

VISUALIZACION

ZONA TURISTICA SI NO VALOR

TAMAÑO VALOR

DISTANCIA CENTRO DE CONSUMO

BAJA MEDIA GRANDE VALOR

MORFOLOGIA

EROSIONADO SIN EROSIONAR VALOR

AISLADO EN GRUPO VALOR

CRITERIOS EXCLUYENTES

PARQUE Y ESPACIOS NATURALES PROTEGIDOS SI NO

ESTRUCTURAS DE TELECOMUNICACION SI NO

VEGETACION AUTOCTONA SI NO

ZONAS MILITARES SI NO

URBANIZACION SI NO

CULTIVOS SI NO

EXPLOTACION


SI NO INDICE DE EXPLOTABILIDAD

RESERVAS

INDUSTRIA SI NO

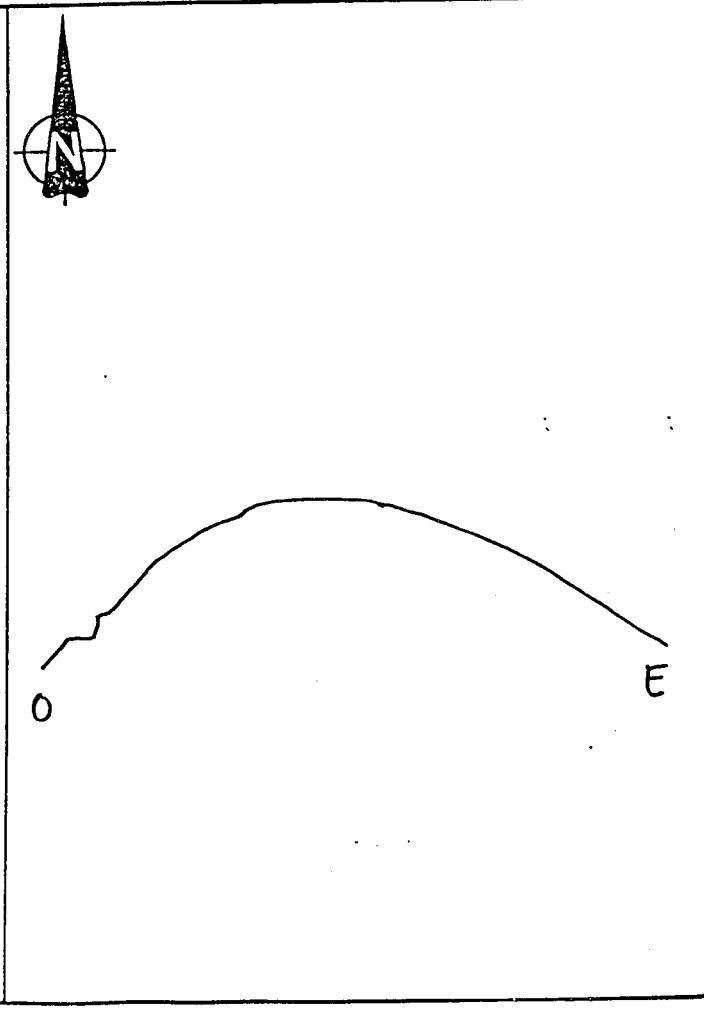
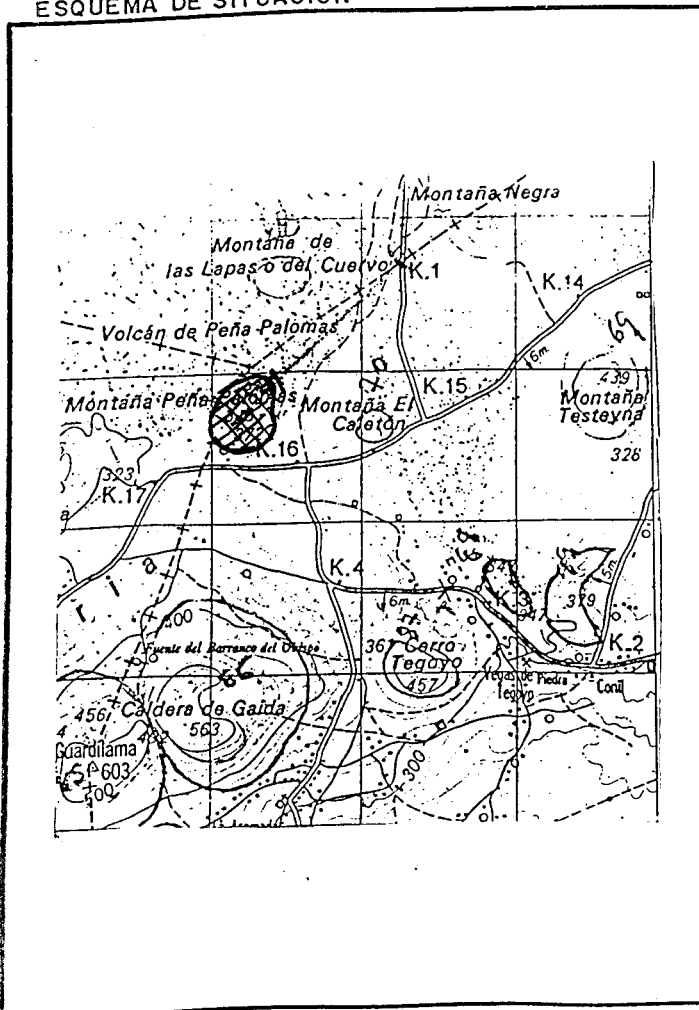
OBSERVACIONES.

FOTO



ESQUEMA DE SITUACION

CORTE ESQUEMATICO



MINISTERIO DE INDUSTRIA Y ENERGIA
INSTITUTO GEOLOGICO Y MINERO DE ESPAÑA
INVENTARIO Y CATALOGACION DE LAS ESTRUCTURAS DE LAPILLI EN LAS ISLAS CANARIAS

ISLA

LOCALIZACION

Nº DE IDENTIFICACION

HOJA E. 1:50.000

DENOMINACION.

ZONA.

SERIE GEOLOGICA

VALORACION

AREA

Nº DE ORDEN

CRITERIOS NO EXCLUYENTES

VISUALIZACION

ZONA TURISTICA

SI NO

VALOR

TAMAÑO

VALOR

DISTANCIA CENTRO DE CONSUMO

BAJA

MEDIA

GRANDE

VALOR

MORFOLOGIA

EROSIONADO

SIN EROSIONAR

VALOR

AISLADO

EN GRUPO

VALOR

CRITERIOS EXCLUYENTES

PARQUE Y ESPACIOS NATURALES PROTEGIDOS

SI

NO

ESTRUCTURAS DE TELECOMUNICACION

SI

NO

VEGETACION AUTOCTONA

SI

NO

ZONAS MILITARES

SI

NO

URBANIZACION

SI

NO

CULTIVOS

SI

NO

EXPLOTACION

SI

NO

INDICE DE EXPLOTABILIDAD

RESERVAS


INDUSTRIA

SI

NO


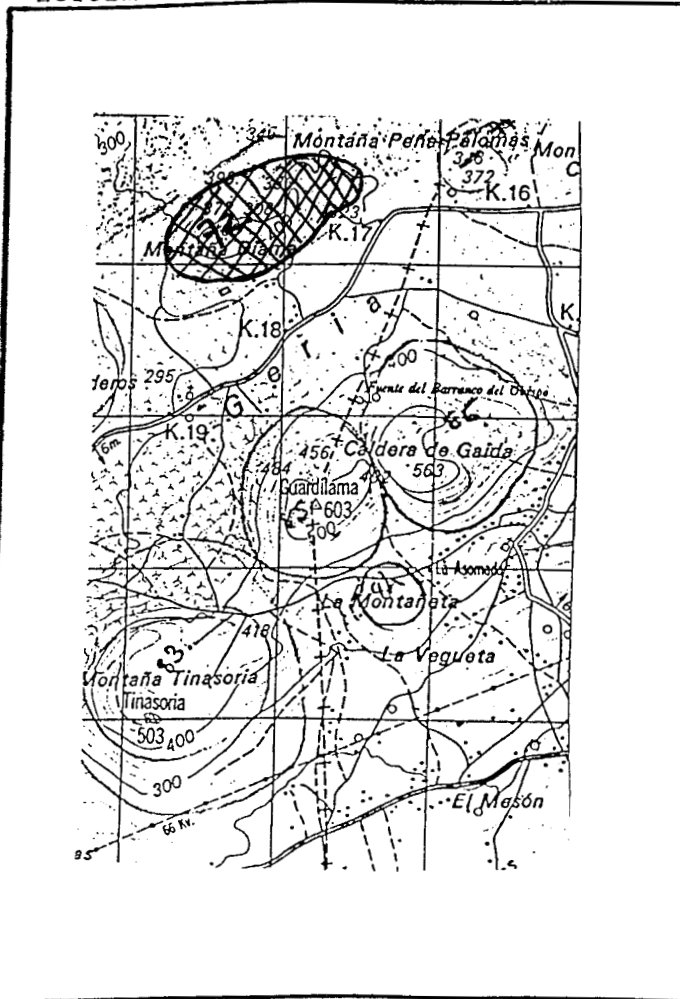
OBSERVACIONES.

FOTO



ESQUEMA DE SITUACION

CORTE ESQUEMATICO



MINISTERIO DE INDUSTRIA Y ENERGIA
 INSTITUTO GEOLOGICO Y MINERO DE ESPAÑA
 INVENTARIO Y CATALOGACION DE LAS ESTRUCTURAS DE LAPILLI EN LAS ISLAS CANARIAS

ISLA

LOCALIZACION

Nº DE IDENTIFICACION

HOJA E. 1:50.000

DENOMINACION.

Montaña Chupaderos

ZONA.

La Geria

SERIE GEOLOGICA

VALORACION

AREA

Nº DE ORDEN

CRITERIOS NO EXCLUYENTES

VISUALIZACION

ZONA TURISTICA

SI

NO

VALOR

TAMAÑO

VALOR

DISTANCIA CENTRO DE CONSUMO

BAJA

MEDIA

GRANDE

VALOR

MORFOLOGIA

EROSIONADO

SIN EROSIONAR

VALOR

AISLADO

EN GRUPO

VALOR

CRITERIOS EXCLUYENTES

PARQUE Y ESPACIOS NATURALES PROTEGIDOS

SI

NO

ESTRUCTURAS DE TELECOMUNICACION

SI

NO

VEGETACION AUTOCTONA

SI

NO

ZONAS MILITARES

SI

NO

URBANIZACION

SI

NO

CULTIVOS

SI

NO

EXPLOTACION

SI

NO

INDICE DE EXPLOTABILIDAD

RESERVAS

INDUSTRIA


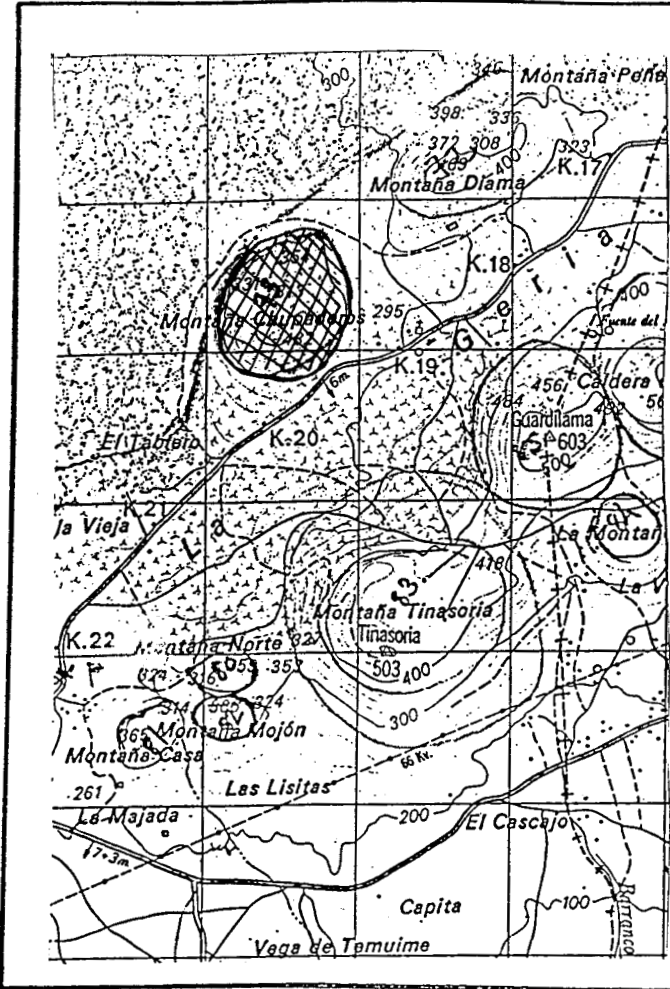
SI

NO


OBSERVACIONES.

ESQUEMA DE SITUACION

CORTE ESQUEMATICO



FOTO



MINISTERIO DE INDUSTRIA Y ENERGIA
INSTITUTO GEOLOGICO Y MINERO DE ESPAÑA
INVENTARIO Y CATALOGACION DE LAS ESTRUCTURAS DE LAPILLI EN LAS ISLAS CANARIAS

ISLA

LOCALIZACION

Nº DE IDENTIFICACION

HOJA E. 1:50.000

DENOMINACION.

ZONA.

SERIE GEOLOGICA

VALORACION

AREA

Nº DE ORDEN

CRITERIOS NO EXCLUYENTES

VISUALIZACION

ZONA TURISTICA

SI NO

VALOR

TAMAÑO

VALOR

DISTANCIA CENTRO DE CONSUMO

BAJA

MEDIA

GRANDE

VALOR

MORFOLOGIA

EROSIONADO

SIN EROSIONAR

VALOR

AISLADO

EN GRUPO

VALOR

CRITERIOS EXCLUYENTES

PARQUE Y ESPACIOS NATURALES PROTEGIDOS

SI

NO

ESTRUCTURAS DE TELECOMUNICACION

SI

NO

VEGETACION AUTOCTONA

SI

NO

ZONAS MILITARES

SI

NO

URBANIZACION

SI

NO

CULTIVOS

SI

NO

EXPLOTACION

SI

NO

INDICE DE EXPLOTABILIDAD

RESERVAS

INDUSTRIA


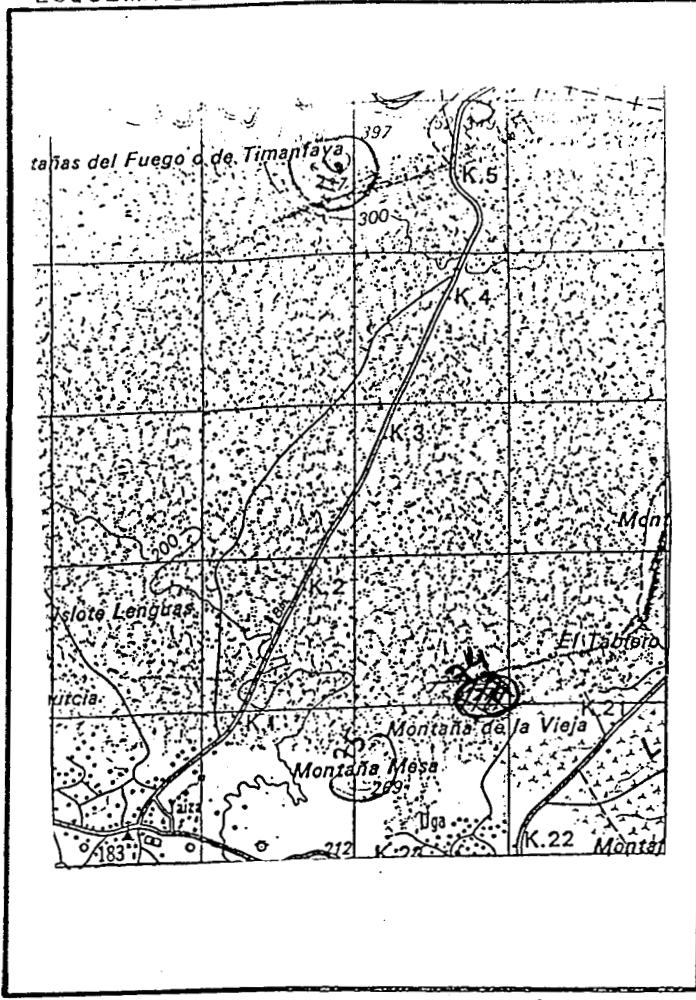
SI

NO


OBSERVACIONES.

ESQUEMA DE SITUACION

CORTE ESQUEMATICO



FOTO



MINISTERIO DE INDUSTRIA Y ENERGIA
INSTITUTO GEOLOGICO Y MINERO DE ESPAÑA
INVENTARIO Y CATALOGACION DE LAS ESTRUCTURAS DE LAPILLI EN LAS ISLAS CANARIAS

ISLA

LOCALIZACION

Nº DE IDENTIFICACION

HOJA E. 1:50.000

DENOMINACION.

ZONA.

SERIE GEOLOGICA

VALORACION

AREA

Nº DE ORDEN

CRITERIOS NO EXCLUYENTES

VISUALIZACION

ZONA TURISTICA SI NO VALOR

TAMAÑO VALOR

DISTANCIA CENTRO DE CONSUMO

BAJA MEDIA GRANDE VALOR

MORFOLOGIA

EROSIONADO SIN EROSIONAR VALOR

AISLADO EN GRUPO VALOR

CRITERIOS EXCLUYENTES

PARQUE Y ESPACIOS NATURALES PROTEGIDOS SI NO

ESTRUCTURAS DE TELECOMUNICACION SI NO

VEGETACION AUTOCTONA SI NO

ZONAS MILITARES SI NO

URBANIZACION SI NO

CULTIVOS SI NO

EXPLORACION

SI NO INDICE DE EXPLOTABILIDAD

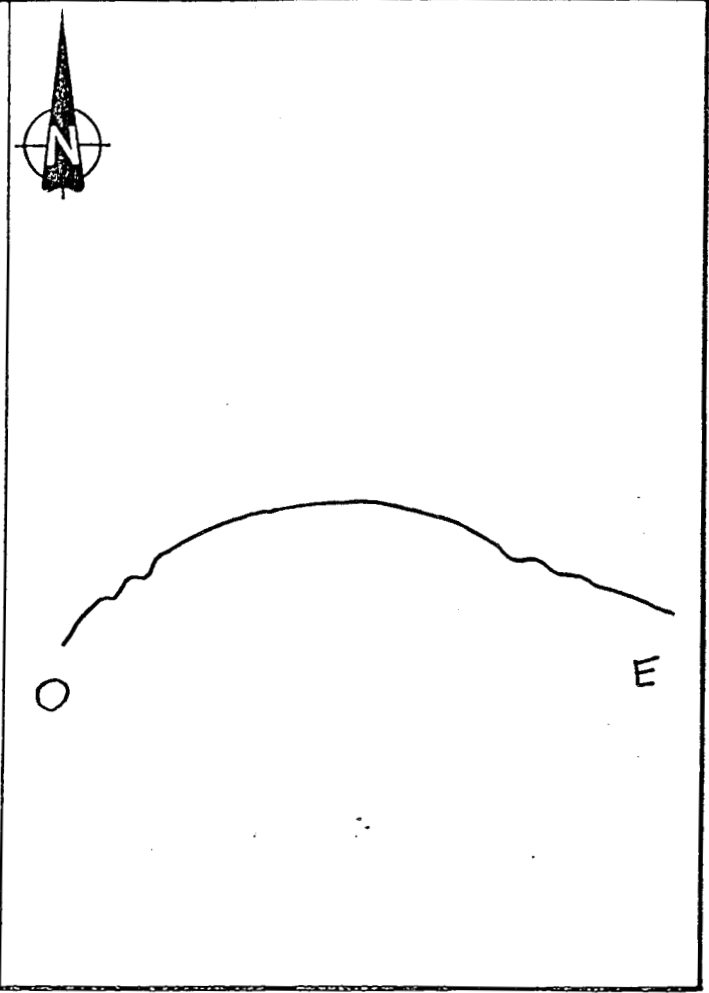
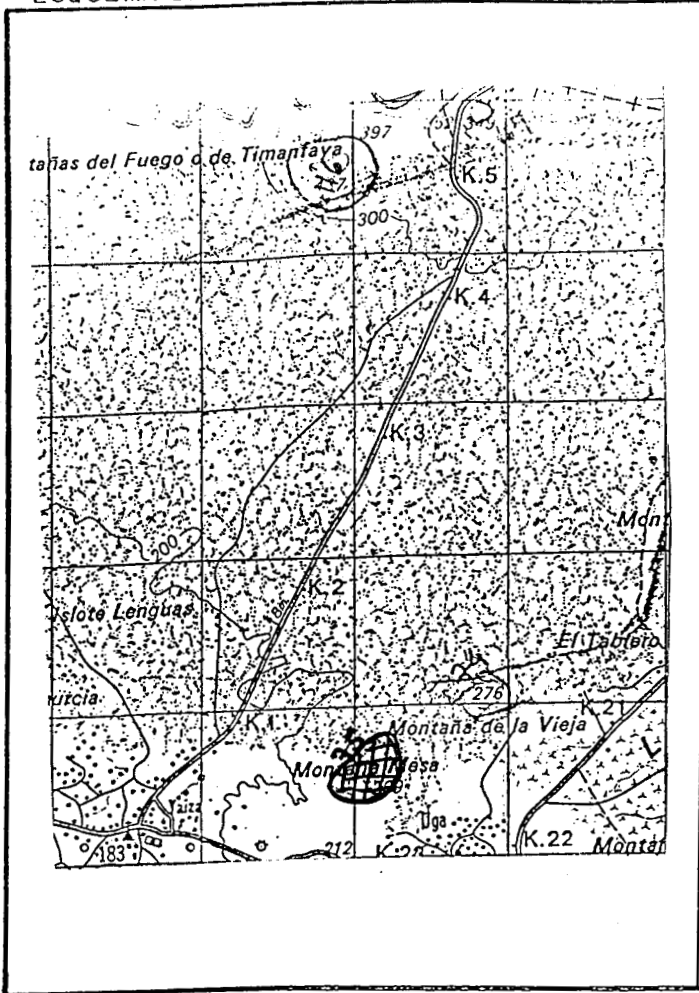
RESERVAS

INDUSTRIA SI NO


OBSERVACIONES.

ESQUEMA DE SITUACION

CORTE ESQUEMATICO



FOTO



MINISTERIO DE INDUSTRIA Y ENERGIA
INSTITUTO GEOLOGICO Y MINERO DE ESPAÑA
INVENTARIO Y CATALOGACION DE LAS ESTRUCTURAS DE LAPILLI EN LAS ISLAS CANARIAS

ISLA

LOCALIZACION

Nº DE IDENTIFICACION

HOJA E. 1:50.000

DENOMINACION.

ZONA.

SERIE GEOLOGICA

VALORACION

AREA

Nº DE ORDEN

CRITERIOS NO EXCLUYENTES

VISUALIZACION

ZONA TURISTICA

SI NO

VALOR

TAMAÑO

VALOR

DISTANCIA CENTRO DE CONSUMO

BAJA

MEDIA

GRANDE

VALOR

MORFOLOGIA

EROSIONADO

SIN EROSIONAR

VALOR

AISLADO

EN GRUPO

VALOR

CRITERIOS EXCLUYENTES

PARQUE Y ESPACIOS NATURALES PROTEGIDOS

SI

NO

ESTRUCTURAS DE TELECOMUNICACION

SI

NO

VEGETACION AUTOCTONA

SI

NO

ZONAS MILITARES

SI

NO

URBANIZACION

SI

NO

CULTIVOS

SI

NO

EXPLOTACION

SI

NO

INDICE DE EXPLOTABILIDAD

RESERVAS


INDUSTRIA

SI

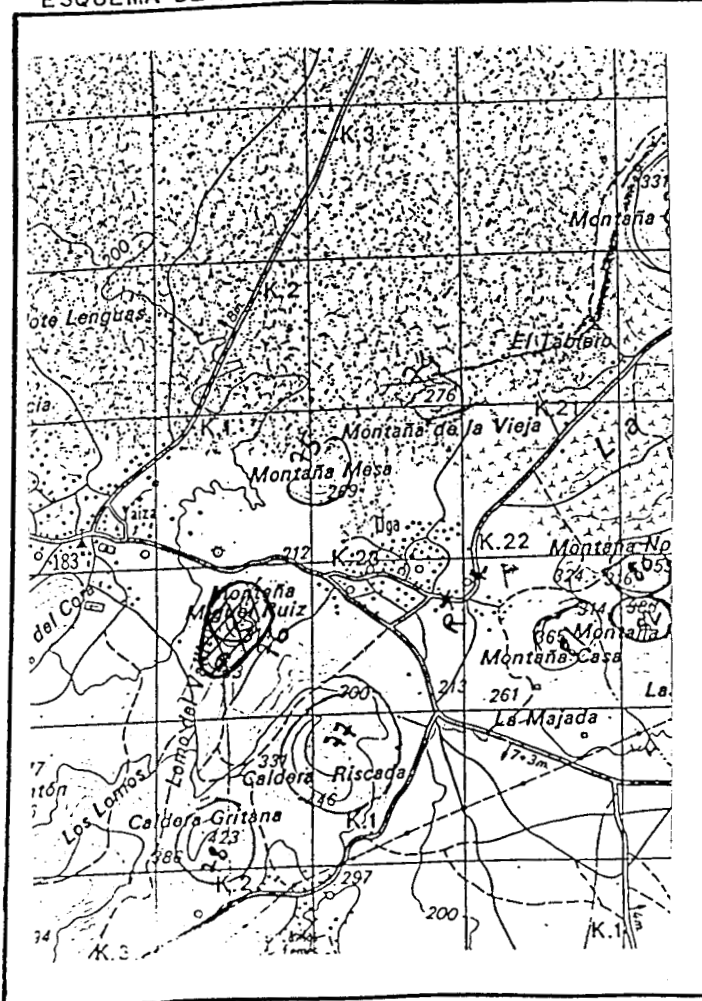
NO

OBSERVACIONES.

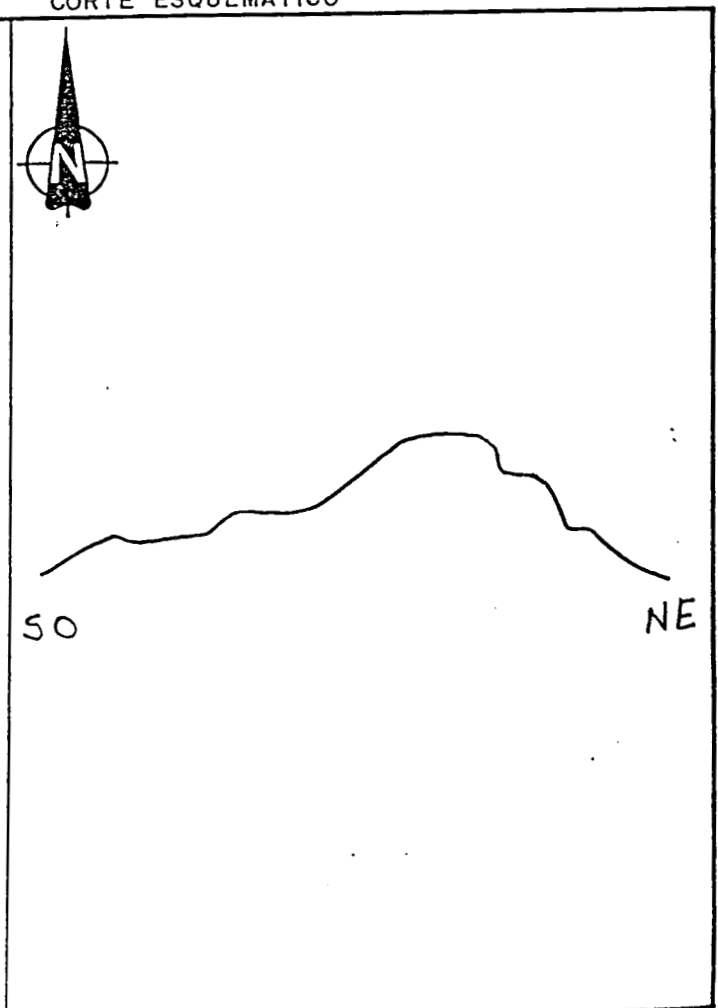
FOTO



ESQUEMA DE SITUACION



CORTE ESQUEMATICO



MINISTERIO DE INDUSTRIA Y ENERGIA
INSTITUTO GEOLOGICO Y MINERO DE ESPAÑA

INVENTARIO Y CATALOGACION DE LAS ESTRUCTURAS DE LAPILLI EN LAS ISLAS CANARIAS

ISLA

LOCALIZACION

Nº DE IDENTIFICACION

HOJA E. 1:50.000

DENOMINACION. _____

Caldera Riscada

ZONA. _____
Uga

SERIE GEOLOGICA

VALORACION

AREA

Nº DE ORDEN

CRITERIOS NO EXCLUYENTES

VISUALIZACION

ZONA TURISTICA

SI

NO

VALOR

TAMAÑO

VALOR

DISTANCIA CENTRO DE CONSUMO

BAJA

MEDIA

GRANDE

VALOR

MORFOLOGIA

EROSIONADO

SIN EROSIONAR

VALOR

AISLADO

EN GRUPO

VALOR

CRITERIOS EXCLUYENTES

PARQUE Y ESPACIOS NATURALES PROTEGIDOS

SI

NO

ESTRUCTURAS DE TELECOMUNICACION

SI

NO

VEGETACION AUTOCTONA:

SI

NO

ZONAS MILITARES

SI

NO

URBANIZACION

SI

NO

CULTIVOS

SI

NO

EXPLOTACION

SI

NO

INDICE DE EXPLOTABILIDAD

RESERVAS

INDUSTRIA

SI

NO

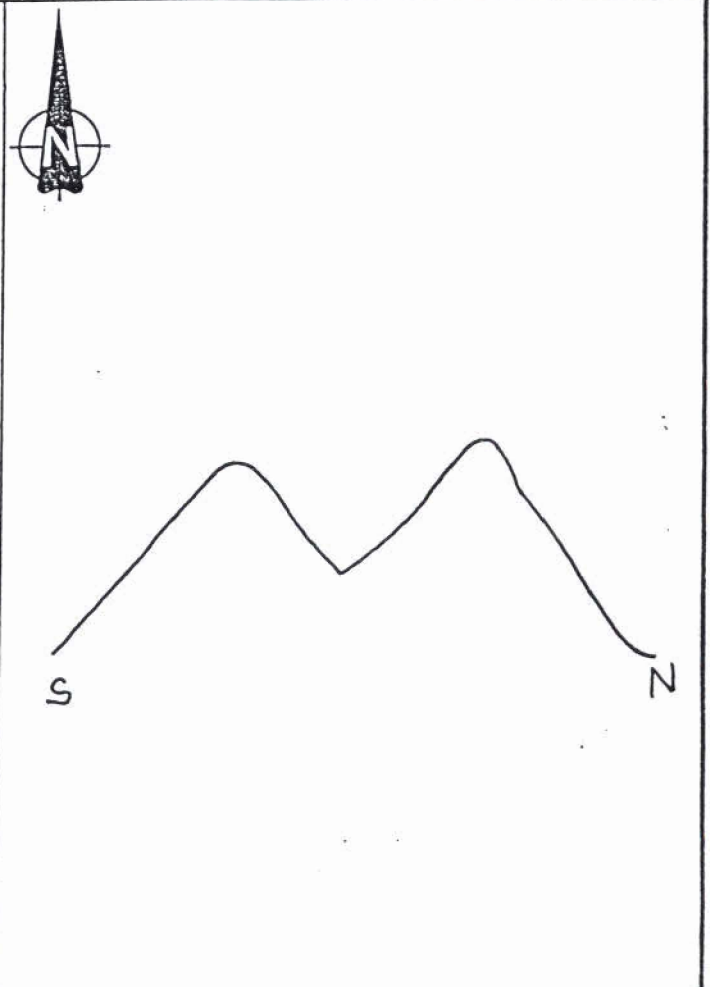
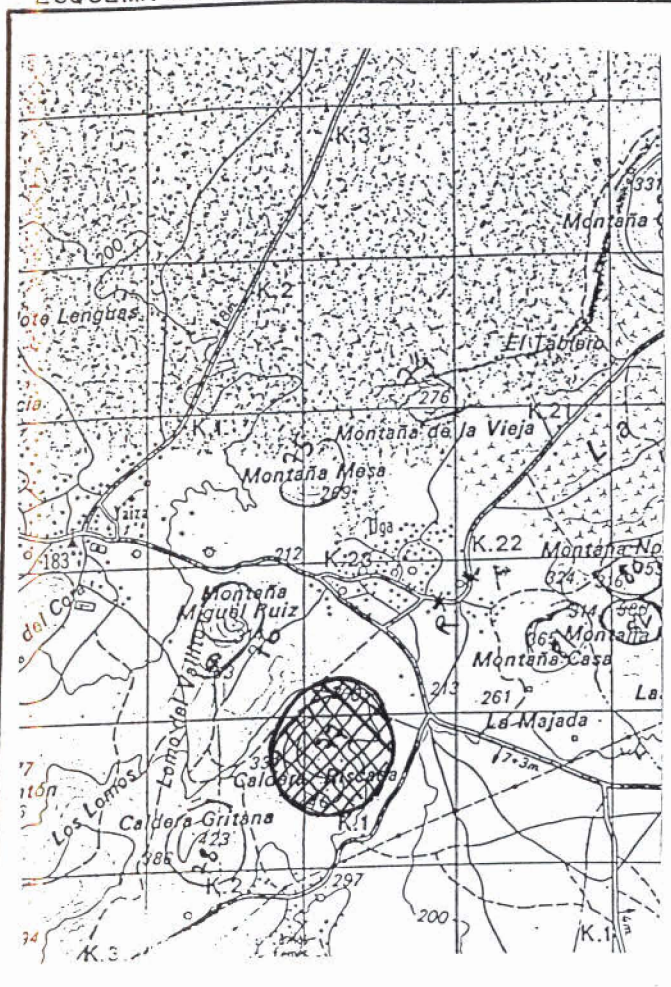
OBSERVACIONES. _____

FOTO



ESQUEMA DE SITUACION

CORTE ESQUEMATICO



MINISTERIO DE INDUSTRIA Y ENERGIA
 INSTITUTO GEOLOGICO Y MINERO DE ESPAÑA
 INVENTARIO Y CATALOGACION DE LAS ESTRUCTURAS DE LAPILLI EN LAS ISLAS CANARIAS

ISLA Lanzarote

LOCALIZACION

Nº DE IDENTIFICACION 78

HOJA E. 1:50.000 1.081
 DENOMINACION. Caldera Gritana
 ZONA. Femex
 SERIE GEOLOGICA II

VALORACION 3'4 **AREA** **Nº DE ORDEN** 63

CRITERIOS NO EXCLUYENTES

VISUALIZACION

ZONA TURISTICA SI NO VALOR 0

TAMAÑO 4.908.738 m³ VALOR 5

DISTANCIA CENTRO DE CONSUMO

BAJA MEDIA GRANDE VALOR 0

MORFOLOGIA

EROSIONADO SIN EROSIONAR VALOR 0

AISLADO EN GRUPO VALOR 10

CRITERIOS EXCLUYENTES

PARQUE Y ESPACIOS NATURALES PROTEGIDOS SI NO

ESTRUCTURAS DE TELECOMUNICACION SI NO

VEGETACION AUTOCTONA SI NO

ZONAS MILITARES SI NO

URBANIZACION SI NO

CULTIVOS SI NO

EXPLOTACION


SI NO INDICE DE EXPLOTABILIDAD 1

RESERVAS 4.908.738 m³

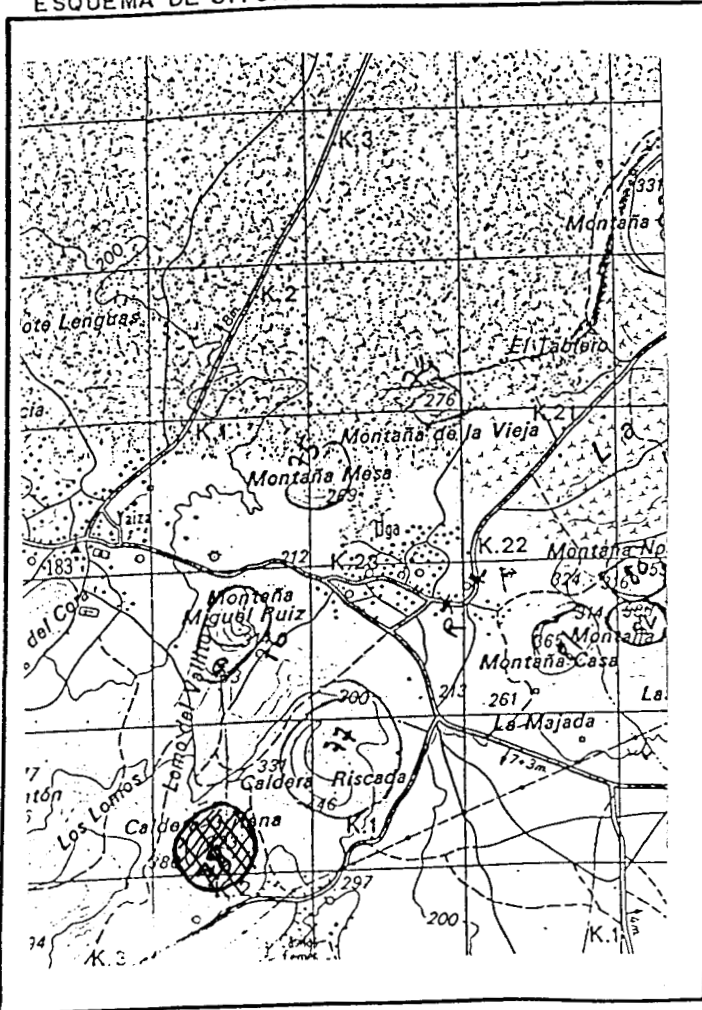
INDUSTRIA SI NO

OBSERVACIONES. _____

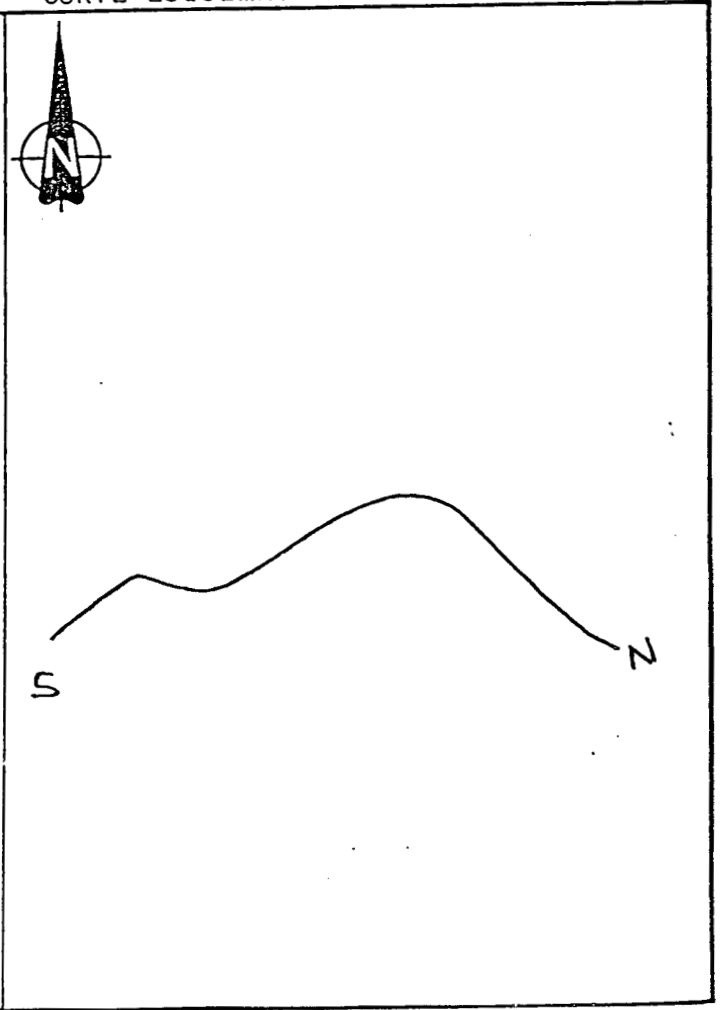
FOTO



ESQUEMA DE SITUACION



CORTE ESQUEMATICO



MINISTERIO DE INDUSTRIA Y ENERGIA
 INSTITUTO GEOLOGICO Y MINERO DE ESPAÑA
 INVENTARIO Y CATALOGACION DE LAS ESTRUCTURAS DE LAPILLI EN LAS ISLAS CANARIAS

ISLA Lanzarote

LOCALIZACION

Nº DE IDENTIFICACION 79

HOJA E. 1:50.000 1.081
 DENOMINACION. Atalaya de Femex
 ZONA. Femex
 SERIE GEOLOGICA III

VALORACION 0 AREA Nº DE ORDEN 115

CRITERIOS NO EXCLUYENTES

VISUALIZACION

ZONA TURISTICA SI NO VALOR 0

TAMAÑO 167.551.000 m² VALOR 0

DISTANCIA CENTRO DE CONSUMO

BAJA MEDIA GRANDE VALOR 0

MORFOLOGIA

EROSIONADO SIN EROSIONAR VALOR 0

AISLADO EN GRUPO VALOR 10

CRITERIOS EXCLUYENTES

PARQUE Y ESPACIOS NATURALES PROTEGIDOS SI NO

ESTRUCTURAS DE TELECOMUNICACION SI NO

VEGETACION AUTOCTONA SI NO

ZONAS MILITARES SI NO

URBANIZACION SI NO

CULTIVOS SI NO

EXPLOTACION


SI NO INDICE DE EXPLOTABILIDAD 1'4

RESERVAS 165.876.000 m³

INDUSTRIA SI NO

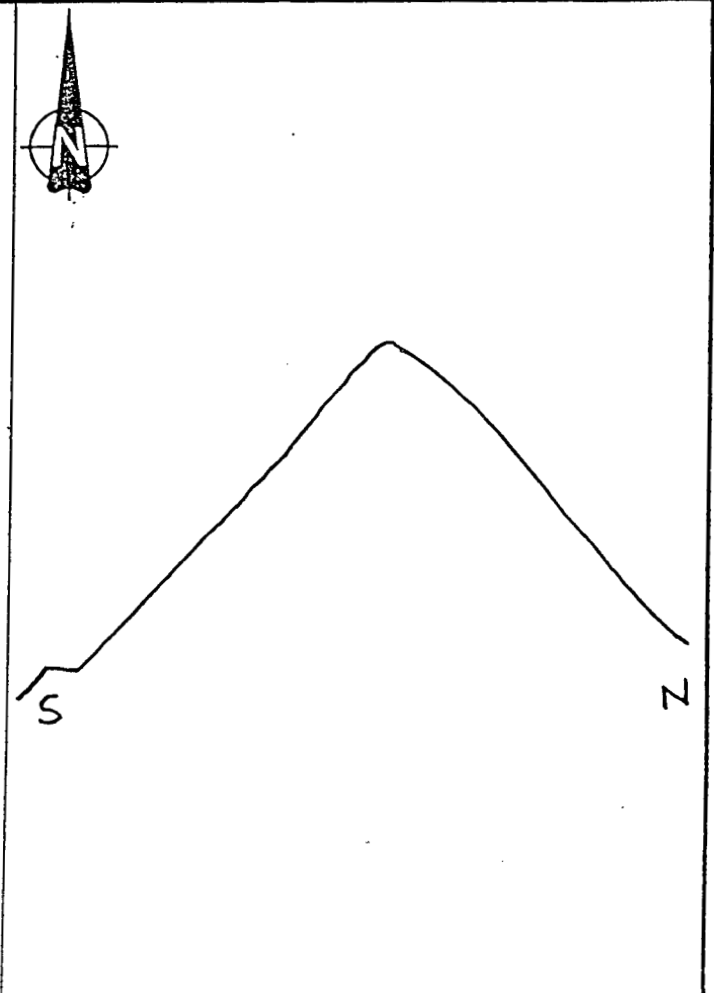
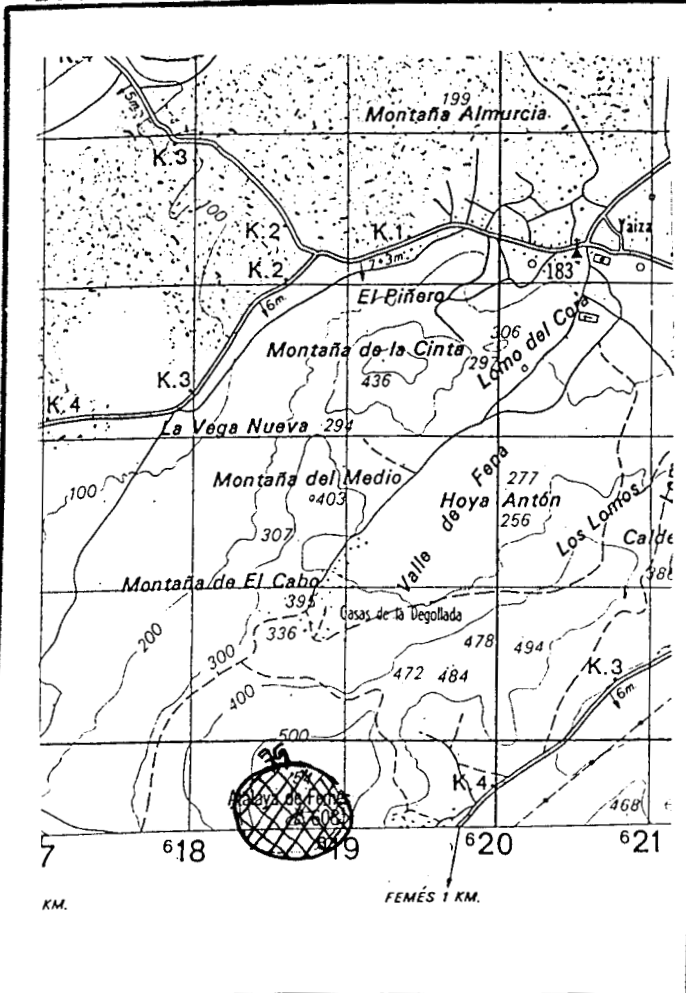
OBSERVACIONES. Vértice geodésico de primer orden. Interesante en Agricultura

FOTO



ESQUEMA DE SITUACION

CORTE ESQUEMATICO



ISLA

LOCALIZACION

Nº DE IDENTIFICACION

HOJA E. 1:50.000

DENOMINACION.

ZONA.

SERIE GEOLOGICA

VALORACION

AREA

Nº DE ORDEN

CRITERIOS NO EXCLUYENTES

VISUALIZACION

ZONA TURISTICA

SI NO

VALOR

TAMAÑO

VALOR

DISTANCIA CENTRO DE CONSUMO

BAJA

MEDIA

GRANDE

VALOR

MORFOLOGIA

EROSIONADO

SIN EROSIONAR

VALOR

AISLADO

EN GRUPO

VALOR

CRITERIOS EXCLUYENTES

PARQUE Y ESPACIOS NATURALES PROTEGIDOS

SI

NO

ESTRUCTURAS DE TELECOMUNICACION

SI

NO

VEGETACION AUTOCTONA

SI

NO

ZONAS MILITARES

SI

NO

URBANIZACION

SI

NO

CULTIVOS

SI

NO

EXPLOTACION

SI

NO

INDICE DE EXPLOTABILIDAD

RESERVAS

INDUSTRIA

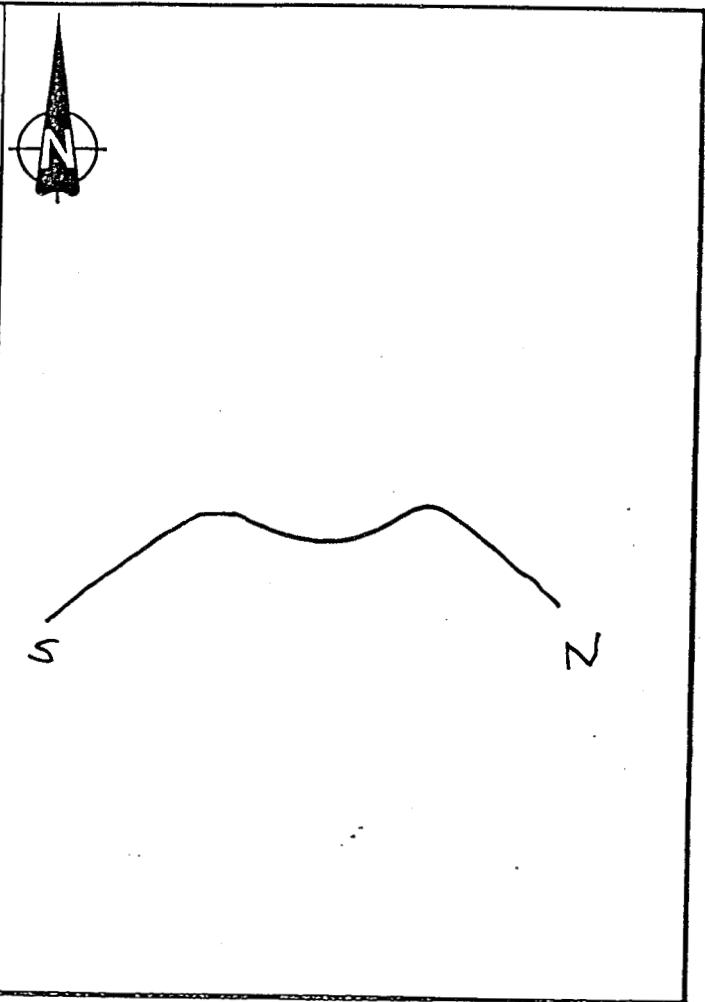
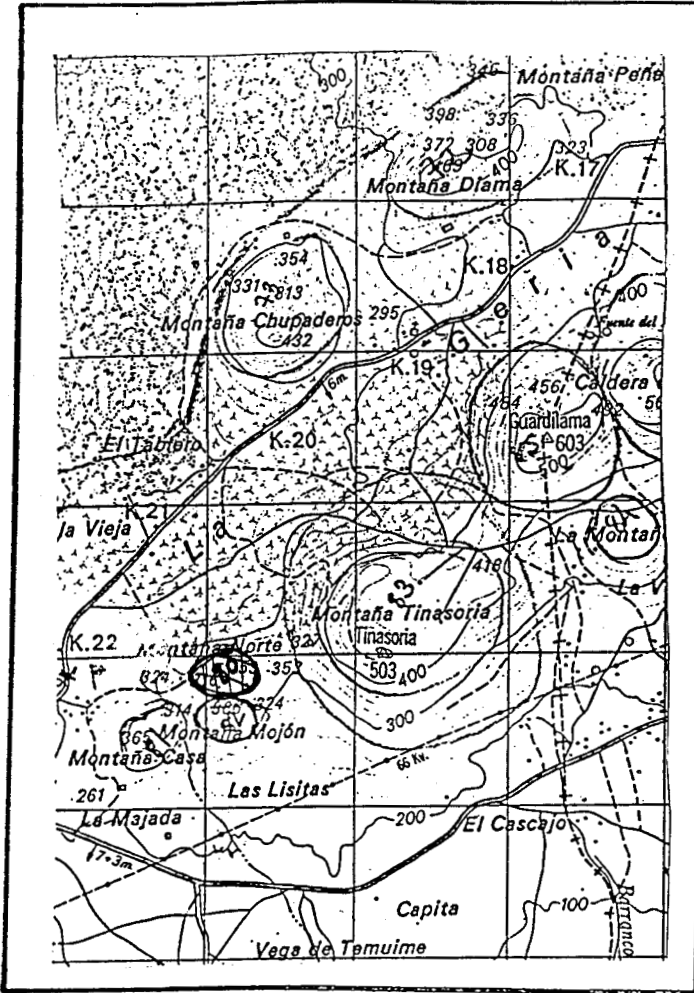
SI

NO


OBSERVACIONES.

ESQUEMA DE SITUACION

CORTE ESQUEMATICO



FOTO



MINISTERIO DE INDUSTRIA Y ENERGIA

INSTITUTO GEOLOGICO Y MINERO DE ESPAÑA

INVENTARIO Y CATALOGACION DE LAS ESTRUCTURAS DE LAPILLI EN LAS ISLAS CANARIAS

ISLA

LOCALIZACION

Nº DE IDENTIFICACION

HOJA E. 1:50.000

DENOMINACION.

ZONA.

SERIE GEOLOGICA

VALORACION

AREA

Nº DE ORDEN

CRITERIOS NO EXCLUYENTES

VISUALIZACION

ZONA TURISTICA

SI NO

VALOR

TAMAÑO

VALOR

DISTANCIA CENTRO DE CONSUMO

BAJA MEDIA GRANDE

VALOR

MORFOLOGIA

EROSIONADO SIN EROSIONAR

VALOR

AISLADO EN GRUPO

VALOR

CRITERIOS EXCLUYENTES

PARQUE Y ESPACIOS NATURALES PROTEGIDOS

SI NO

ESTRUCTURAS DE TELECOMUNICACION

SI NO

VEGETACION AUTOCTONA

SI NO

ZONAS MILITARES

SI NO

URBANIZACION

SI NO

CULTIVOS

SI NO

EXPLOTACION

SI NO

INDICE DE EXPLOTABILIDAD

RESERVAS

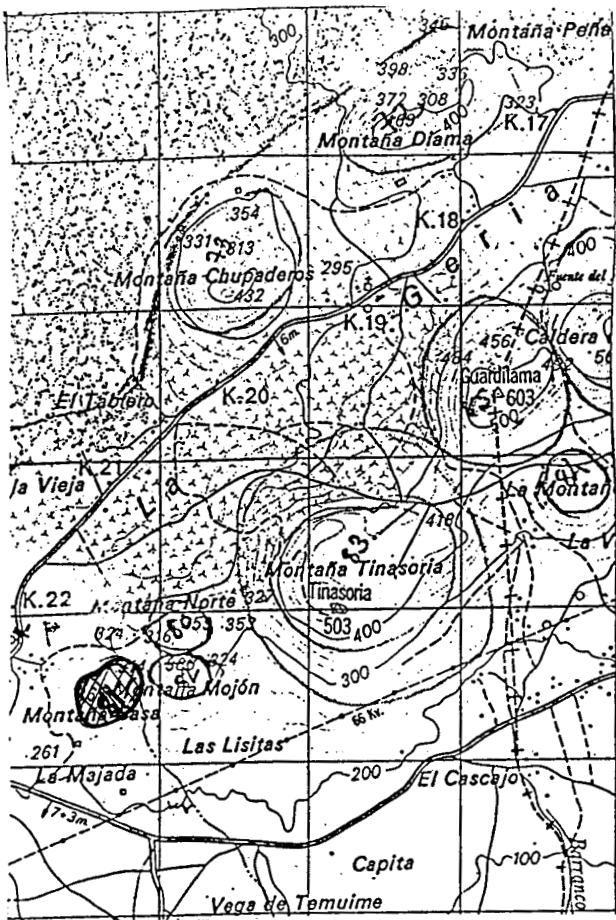
INDUSTRIA

SI NO


OBSERVACIONES.

ESQUEMA DE SITUACION

CORTE ESQUEMATICO



FOTO



MINISTERIO DE INDUSTRIA Y ENERGIA
INSTITUTO GEOLOGICO Y MINERO DE ESPAÑA

INVENTARIO Y CATALOGACION DE LAS ESTRUCTURAS DE LAPILLI EN LAS ISLAS CANARIAS

ISLA

LOCALIZACION

Nº DE IDENTIFICACION

HOJA E. 1:50.000

DENOMINACION.

ZONA.

SERIE GEOLOGICA

VALORACION

AREA

Nº DE ORDEN

CRITERIOS NO EXCLUYENTES

VISUALIZACION

ZONA TURISTICA

SI NO

VALOR

TAMAÑO

VALOR

DISTANCIA CENTRO DE CONSUMO

BAJA

MEDIA

GRANDE

VALOR

MORFOLOGIA

EROSIONADO

SIN EROSIONAR

VALOR

AISLADO

EN GRUPO

VALOR

CRITERIOS EXCLUYENTES

PARQUE Y ESPACIOS NATURALES PROTEGIDOS

SI

NO

ESTRUCTURAS DE TELECOMUNICACION

SI

NO

VEGETACION AUTOCTONA

SI

NO

ZONAS MILITARES

SI

NO

URBANIZACION

SI

NO

CULTIVOS

SI

NO

EXPLOTACION

SI

NO

INDICE DE EXPLOTABILIDAD

RESERVAS

INDUSTRIA

SI

NO

OBSERVACIONES.

MINISTERIO DE INDUSTRIA Y ENERGIA
INSTITUTO GEOLOGICO Y MINERO DE ESPAÑA
INVENTARIO Y CATALOGACION DE LAS ESTRUCTURAS DE LAPILLI EN LAS ISLAS CANARIAS

ISLA

LOCALIZACION

Nº DE IDENTIFICACION

HOJA E. 1:50.000

DENOMINACION. Montaña Tinasoria

ZONA. La Asomada

SERIE GEOLOGICA

VALORACION

AREA

Nº DE ORDEN

CRITERIOS NO EXCLUYENTES

VISUALIZACION

ZONA TURISTICA SI NO VALOR

TAMAÑO VALOR

DISTANCIA CENTRO DE CONSUMO

BAJA MEDIA GRANDE VALOR

MORFOLOGIA

EROSIONADO SIN EROSIONAR VALOR

AISLADO EN GRUPO VALOR

CRITERIOS EXCLUYENTES

PARQUE Y ESPACIOS NATURALES PROTEGIDOS SI NO

ESTRUCTURAS DE TELECOMUNICACION SI NO

VEGETACION AUTOCTONA SI NO

ZONAS MILITARES SI NO

URBANIZACION SI NO

CULTIVOS SI NO

EXPLOTACION

SI NO INDICE DE EXPLOTABILIDAD

RESERVAS

INDUSTRIA SI NO

OBSERVACIONES. Vértice geodésico de segundo orden

MINISTERIO DE INDUSTRIA Y ENERGIA
INSTITUTO GEOLOGICO Y MINERO DE ESPAÑA
INVENTARIO Y CATALOGACION DE LAS ESTRUCTURAS DE LAPILLI EN LAS ISLAS CANARIAS

ISLA

LOCALIZACION

Nº DE IDENTIFICACION

HOJA E. 1:50.000

DENOMINACION.

ZONA.

SERIE GEOLOGICA

VALORACION

AREA

Nº DE ORDEN

CRITERIOS NO EXCLUYENTES

VISUALIZACION

ZONA TURISTICA SI NO VALOR

TAMAÑO VALOR

DISTANCIA CENTRO DE CONSUMO

BAJA MEDIA GRANDE VALOR

MORFOLOGIA

EROSIONADO SIN EROSIONAR VALOR

AISLADO EN GRUPO VALOR

CRITERIOS EXCLUYENTES

PARQUE Y ESPACIOS NATURALES PROTEGIDOS SI NO

ESTRUCTURAS DE TELECOMUNICACION SI NO

VEGETACION AUTOCTONA SI NO

ZONAS MILITARES SI NO

URBANIZACION SI NO

CULTIVOS SI NO

EXPLOTACION

SI NO INDICE DE EXPLOTABILIDAD

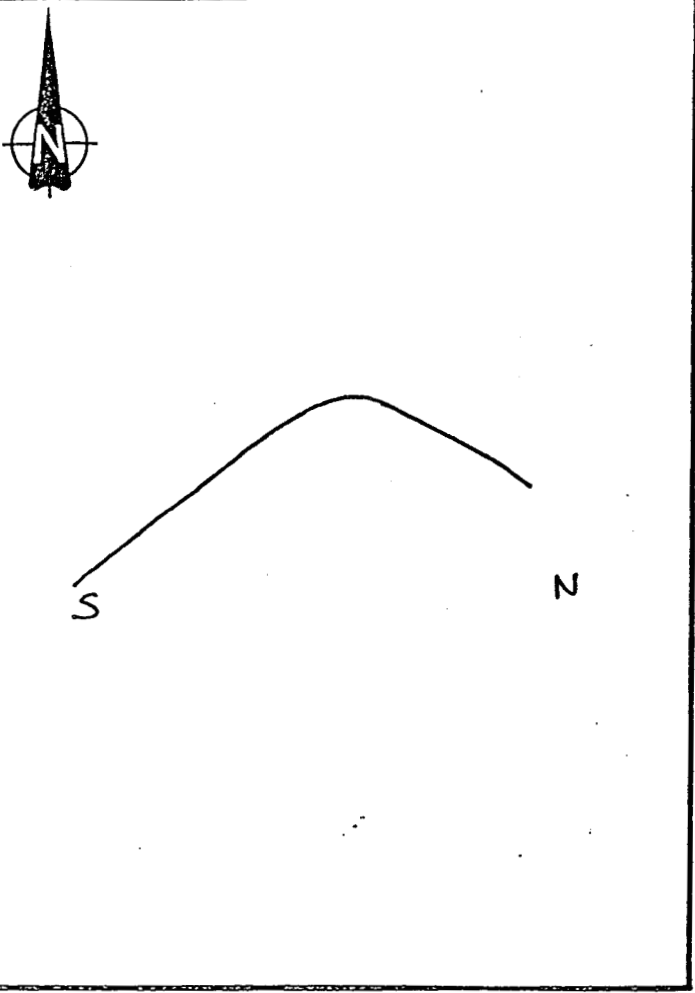
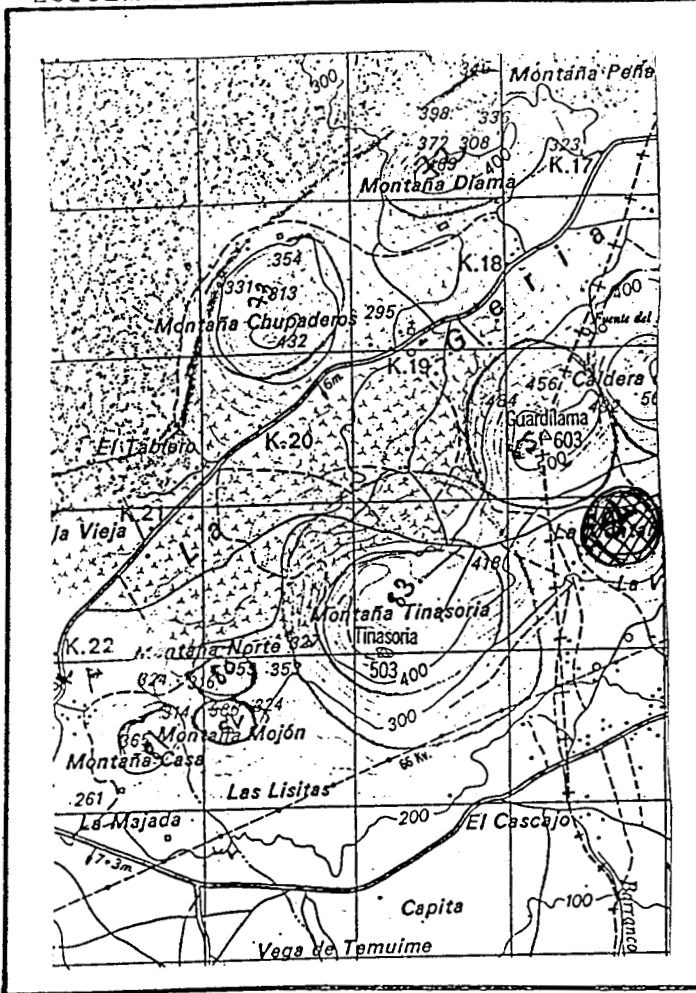
RESERVAS

INDUSTRIA SI NO


OBSERVACIONES.

ESQUEMA DE SITUACION

CORTE ESQUEMATICO



FOTO



MINISTERIO DE INDUSTRIA Y ENERGIA
INSTITUTO GEOLOGICO Y MINERO DE ESPAÑA

INVENTARIO Y CATALOGACION DE LAS ESTRUCTURAS DE LAPILLI EN LAS ISLAS CANARIAS

ISLA

LOCALIZACION

Nº DE IDENTIFICACION

HOJA E. 1:50.000 Guardilama
DENOMINACION. _____
ZONA. La Geria
SERIE GEOLOGICA

VALORACION AREA Nº DE ORDEN

CRITERIOS NO EXCLUYENTES

VISUALIZACION

ZONA TURISTICA SI NO VALOR
TAMAÑO VALOR
DISTANCIA CENTRO DE CONSUMO
BAJA MEDIA GRANDE VALOR
MORFOLOGIA
EROSIONADO SIN EROSIONAR VALOR
AISLADO EN GRUPO VALOR


CRITERIOS EXCLUYENTES

PARQUE Y ESPACIOS NATURALES PROTEGIDOS SI NO
ESTRUCTURAS DE TELECOMUNICACION SI NO
VEGETACION AUTOCTONA SI NO
ZONAS MILITARES SI NO
URBANIZACION SI NO
CULTIVOS SI NO

EXPLOTACION

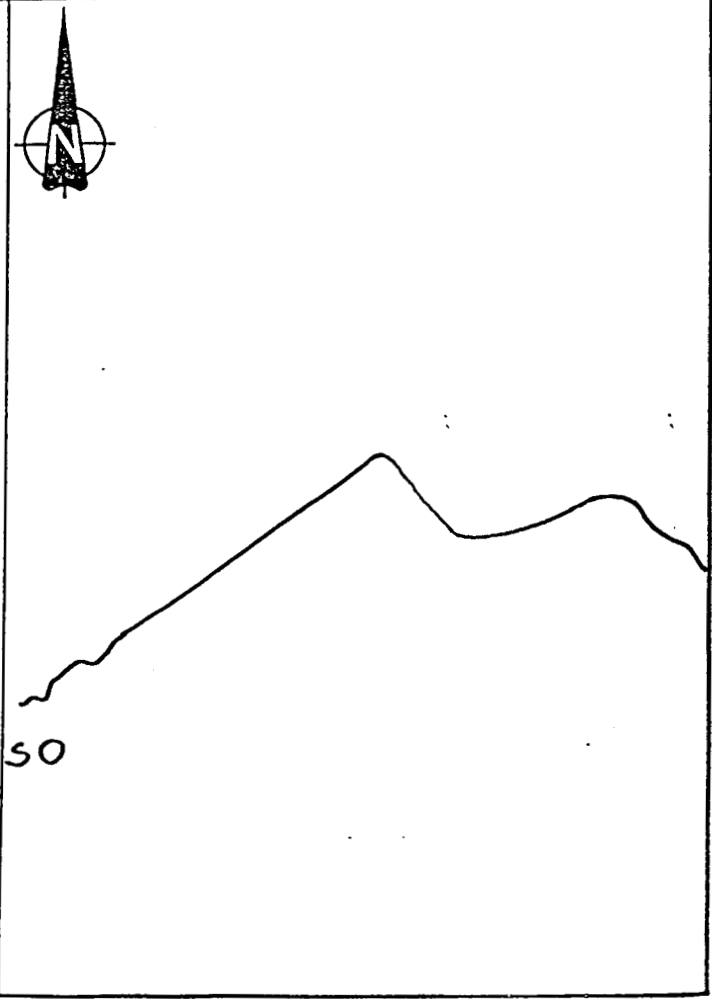
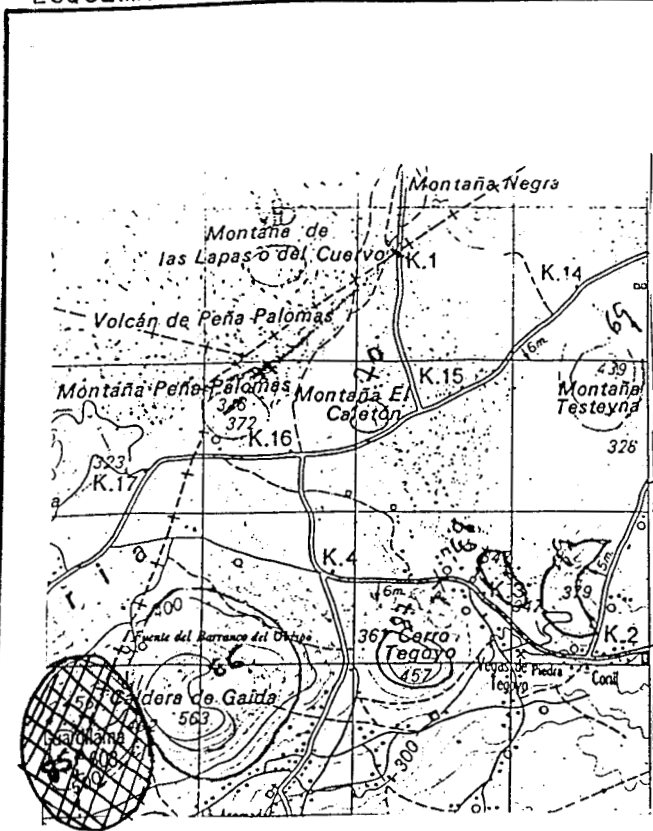
SI NO INDICE DE EXPLOTABILIDAD
RESERVAS
INDUSTRIA SI NO
OBSERVACIONES. Interesante en Agricultura. Vértice geodésico
de segundo orden

FOTO



ESQUEMA DE SITUACION

CORTE ESQUEMATICO



MINISTERIO DE INDUSTRIA Y ENERGIA

INSTITUTO GEOLOGICO Y MINERO DE ESPAÑA

INVENTARIO Y CATALOGACION DE LAS ESTRUCTURAS DE LAPILLI EN LAS ISLAS CANARIAS

ISLA

LOCALIZACION

Nº DE IDENTIFICACION

HOJA E. 1:50.000

DENOMINACION.

ZONA.

SERIE GEOLOGICA

VALORACION

AREA

Nº DE ORDEN

CRITERIOS NO EXCLUYENTES

VISUALIZACION

ZONA TURISTICA

SI

NO

VALOR

TAMAÑO

VALOR

DISTANCIA CENTRO DE CONSUMO

BAJA

MEDIA

GRANDE

VALOR

MORFOLOGIA

EROSIONADO

SIN EROSIONAR

VALOR

AISLADO

EN GRUPO

VALOR

CRITERIOS EXCLUYENTES

PARQUE Y ESPACIOS NATURALES PROTEGIDOS

SI

NO

ESTRUCTURAS DE TELECOMUNICACION

SI

NO

VEGETACION AUTOCTONA

SI

NO

ZONAS MILITARES

SI

NO

URBANIZACION

SI

NO

CULTIVOS

SI

NO

EXPLOTACION

SI

NO

INDICE DE EXPLOTABILIDAD

RESERVAS


INDUSTRIA

SI

NO

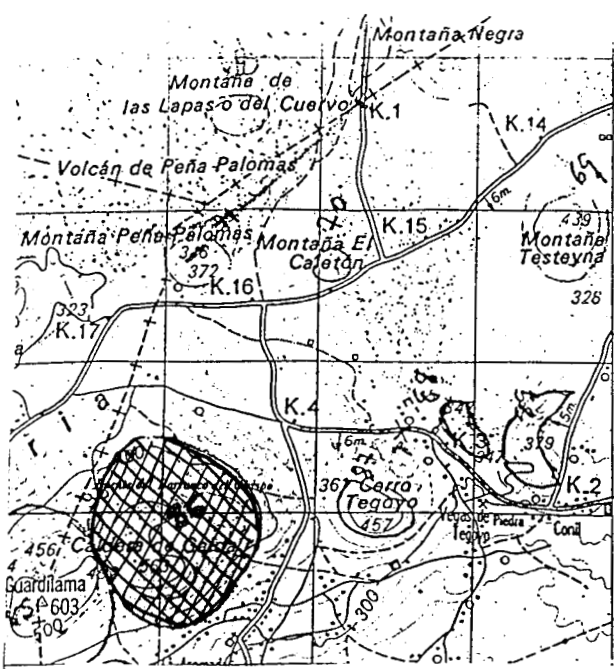
OBSERVACIONES.

FOTO



ESQUEMA DE SITUACION

CORTE ESQUEMATICO



MINISTERIO DE INDUSTRIA Y ENERGIA
INSTITUTO GEOLOGICO Y MINERO DE ESPAÑA
INVENTARIO Y CATALOGACION DE LAS ESTRUCTURAS DE LAPILLI EN LAS ISLAS CANARIAS

ISLA

LOCALIZACION

Nº DE IDENTIFICACION

HOJA E. 1:50.000

DENOMINACION.

ZONA.

SERIE GEOLOGICA

VALORACION

AREA

Nº DE ORDEN

CRITERIOS NO EXCLUYENTES

VISUALIZACION

ZONA TURISTICA

SI NO

VALOR

TAMAÑO

VALOR

DISTANCIA CENTRO DE CONSUMO

BAJA

MEDIA

GRANDE

VALOR

MORFOLOGIA

EROSIONADO

SIN EROSIONAR

VALOR

AISLADO

EN GRUPO

VALOR

CRITERIOS EXCLUYENTES

PARQUE Y ESPACIOS NATURALES PROTEGIDOS

SI NO

ESTRUCTURAS DE TELECOMUNICACION

SI NO

VEGETACION AUTOCTONA

SI NO

ZONAS MILITARES

SI NO

URBANIZACION

SI NO

CULTIVOS

SI NO

EXPLOTACION

SI NO

INDICE DE EXPLOTABILIDAD


RESERVAS

INDUSTRIA

SI NO

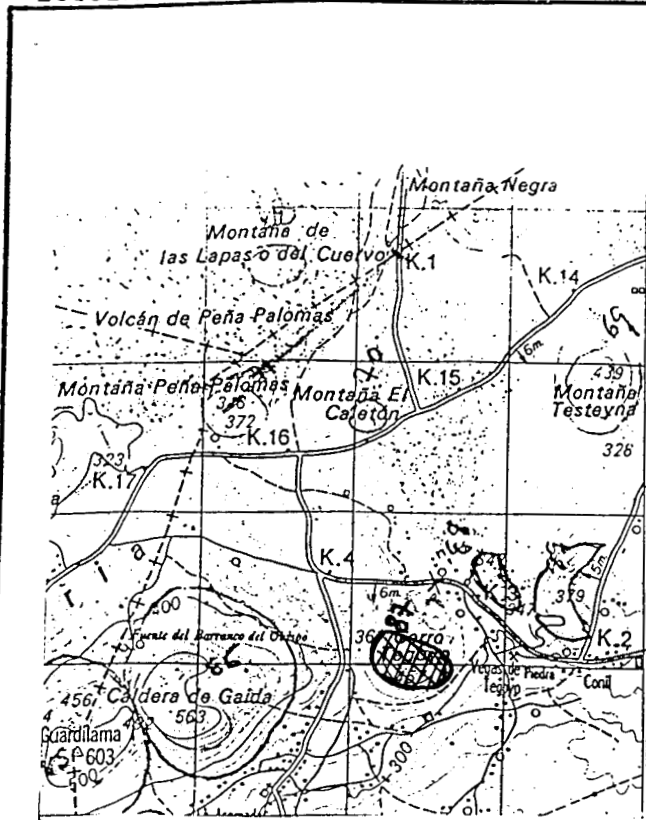
OBSERVACIONES. _____

FOTO



ESQUEMA DE SITUACION

CORTE ESQUEMATICO



MINISTERIO DE INDUSTRIA Y ENERGIA
INSTITUTO GEOLOGICO Y MINERO DE ESPAÑA

INVENTARIO Y CATALOGACION DE LAS ESTRUCTURAS DE LAPILLI EN LAS ISLAS CANARIAS

ISLA

LOCALIZACION

Nº DE IDENTIFICACION

HOJA E. 1:50.000

DENOMINACION. _____

ZONA.

SERIE GEOLOGICA

VALORACION

AREA

Nº DE ORDEN

CRITERIOS NO EXCLUYENTES

VISUALIZACION

ZONA TURISTICA

SI NO

VALOR

TAMAÑO

VALOR

DISTANCIA CENTRO DE CONSUMO

BAJA

MEDIA

GRANDE

VALOR

MORFOLOGIA

EROSIONADO

SIN EROSIONAR

VALOR

AISLADO

EN GRUPO

VALOR

CRITERIOS EXCLUYENTES

PARQUE Y ESPACIOS NATURALES PROTEGIDOS

SI

NO

ESTRUCTURAS DE TELECOMUNICACION

SI

NO

VEGETACION AUTOCTONA

SI

NO

ZONAS MILITARES

SI

NO

URBANIZACION

SI

NO

CULTIVOS

SI

NO

EXPLOTACION

SI

NO

INDICE DE EXPLOTABILIDAD

RESERVAS


INDUSTRIA

SI

NO

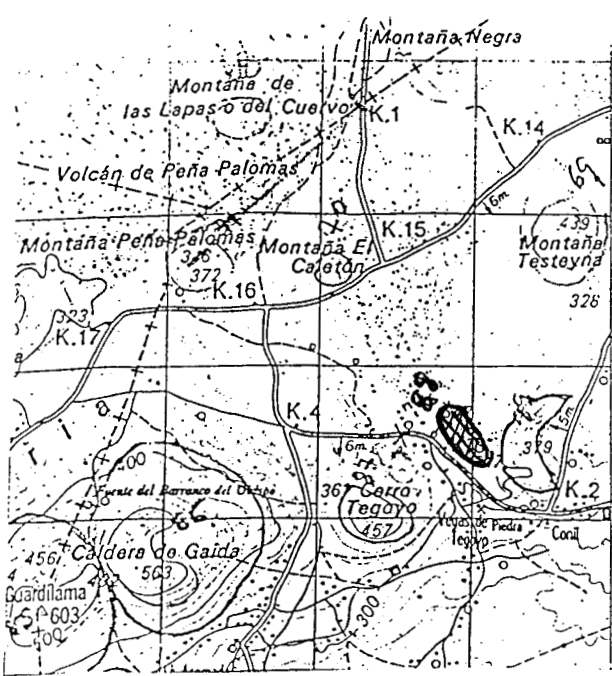
OBSERVACIONES. _____

FOTO



ESQUEMA DE SITUACION

CORTE ESQUEMATICO



MINISTERIO DE INDUSTRIA Y ENERGIA
INSTITUTO GEOLOGICO Y MINERO DE ESPAÑA

INVENTARIO Y CATALOGACION DE LAS ESTRUCTURAS DE LAPILLI EN LAS ISLAS CANARIAS

ISLA

LOCALIZACION

Nº DE IDENTIFICACION

HOJA E. 1:50.000

DENOMINACION. _____

ZONA.

SERIE GEOLOGICA

VALORACION

AREA

Nº DE ORDEN

CRITERIOS NO EXCLUYENTES

VISUALIZACION

ZONA TURISTICA SI NO VALOR

TAMAÑO VALOR

DISTANCIA CENTRO DE CONSUMO

BAJA MEDIA GRANDE VALOR

MORFOLOGIA

EROSIONADO SIN EROSIONAR VALOR

AISLADO EN GRUPO VALOR

CRITERIOS EXCLUYENTES

PARQUE Y ESPACIOS NATURALES PROTEGIDOS SI NO

ESTRUCTURAS DE TELECOMUNICACION SI NO

VEGETACION AUTOCTONA SI NO

ZONAS MILITARES SI NO

URBANIZACION SI NO

CULTIVOS SI NO

EXPLOTACION


SI NO INDICE DE EXPLOTABILIDAD

RESERVAS

INDUSTRIA SI NO

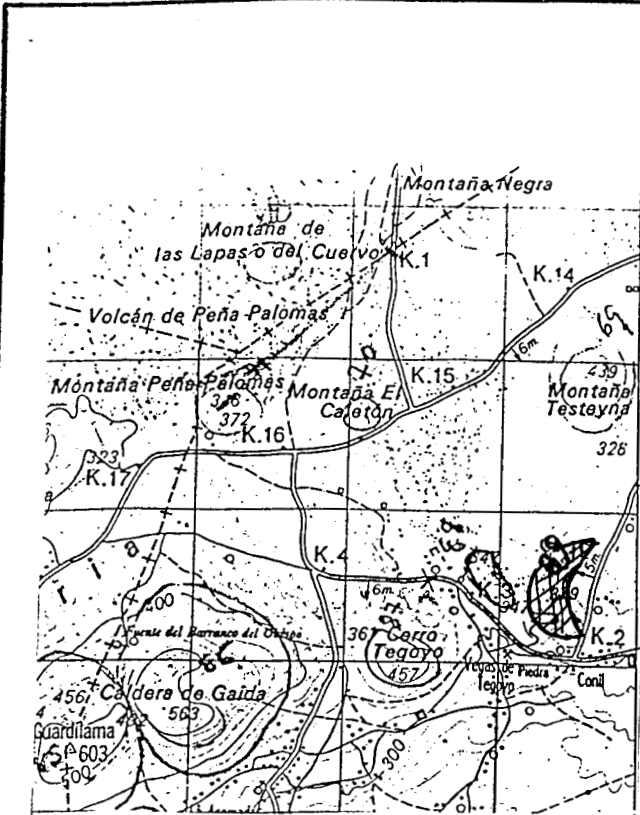
OBSERVACIONES. _____

FOTO



ESQUEMA DE SITUACION

CORTE ESQUEMATICO



MINISTERIO DE INDUSTRIA Y ENERGIA
INSTITUTO GEOLOGICO Y MINERO DE ESPAÑA
INVENTARIO Y CATALOGACION DE LAS ESTRUCTURAS DE LAPILLI EN LAS ISLAS CANARIAS

ISLA

LOCALIZACION

Nº DE IDENTIFICACION

HOJA E. 1:50.000

DENOMINACION.

ZONA.

SERIE GEOLOGICA

VALORACION

AREA

Nº DE ORDEN

CRITERIOS NO EXCLUYENTES

VISUALIZACION

ZONA TURISTICA

SI NO

VALOR

TAMAÑO

VALOR

DISTANCIA CENTRO DE CONSUMO

BAJA

MEDIA

GRANDE

VALOR

MORFOLOGIA

EROSIONADO

SIN EROSIONAR

VALOR

AISLADO

EN GRUPO

VALOR

CRITERIOS EXCLUYENTES

PARQUE Y ESPACIOS NATURALES PROTEGIDOS

SI

NO

ESTRUCTURAS DE TELECOMUNICACION

SI

NO

VEGETACION AUTOCTONA

SI

NO

ZONAS MILITARES

SI

NO

URBANIZACION

SI

NO

CULTIVOS

SI

NO

EXPLOTACION

SI

NO

INDICE DE EXPLOTABILIDAD

RESERVAS


INDUSTRIA

SI

NO


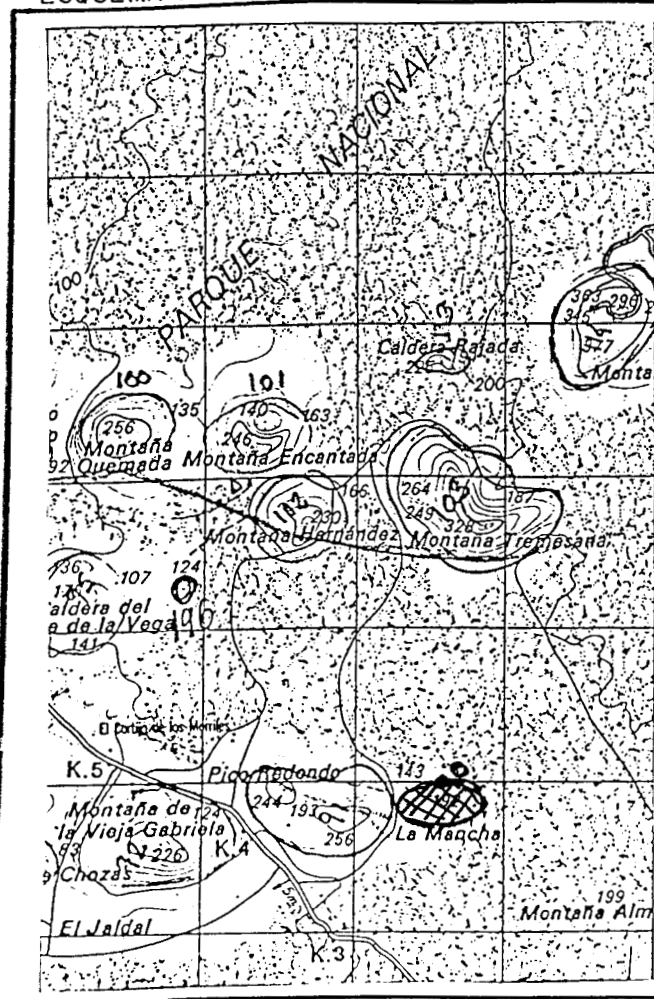
OBSERVACIONES.

FOTO



ESQUEMA DE SITUACION

CORTE ESQUEMATICO



MINISTERIO DE INDUSTRIA Y ENERGIA

INSTITUTO GEOLOGICO Y MINERO DE ESPAÑA

INVENTARIO Y CATALOGACION DE LAS ESTRUCTURAS DE LAPILLI EN LAS ISLAS CANARIAS

ISLA

LOCALIZACION

Nº DE IDENTIFICACION

HOJA E. 1:50.000

DENOMINACION.

ZONA.

SERIE GEOLOGICA

VALORACION

AREA

Nº DE ORDEN

CRITERIOS NO EXCLUYENTES

VISUALIZACION

ZONA TURISTICA

SI

NO

VALOR

TAMAÑO

VALOR

DISTANCIA CENTRO DE CONSUMO

BAJA

MEDIA

GRANDE

VALOR

MORFOLOGIA

EROSIONADO

SIN EROSIONAR

VALOR

AISLADO

EN GRUPO

VALOR

CRITERIOS EXCLUYENTES

PARQUE Y ESPACIOS NATURALES PROTEGIDOS

SI

NO

ESTRUCTURAS DE TELECOMUNICACION

SI

NO

VEGETACION AUTOCTONA

SI

NO

ZONAS MILITARES

SI

NO

URBANIZACION

SI

NO

CULTIVOS

SI

NO

EXPLOTACION

SI

NO

INDICE DE EXPLOTABILIDAD

RESERVAS


INDUSTRIA

SI

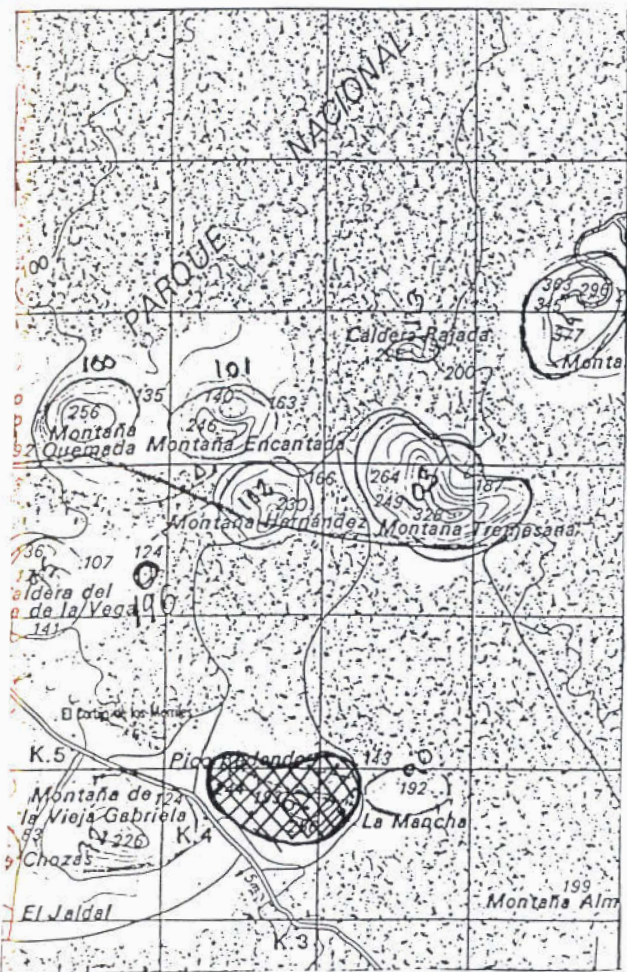
NO

OBSERVACIONES.

FOTO



ESQUEMA DE SITUACION



CORTE ESQUEMATICO



MINISTERIO DE INDUSTRIA Y ENERGIA
INSTITUTO GEOLOGICO Y MINERO DE ESPAÑA

INVENTARIO Y CATALOGACION DE LAS ESTRUCTURAS DE LAPILLI EN LAS ISLAS CANARIAS

ISLA

LOCALIZACION

Nº DE IDENTIFICACION

HOJA E. 1:50.000

DENOMINACION.

ZONA.

SERIE GEOLOGICA

VALORACION

AREA

Nº DE ORDEN

CRITERIOS NO EXCLUYENTES

VISUALIZACION

ZONA TURISTICA SI NO VALOR

TAMAÑO VALOR

DISTANCIA CENTRO DE CONSUMO

BAJA MEDIA GRANDE VALOR

MORFOLOGIA

EROSIONADO SIN EROSIONAR VALOR

AISLADO EN GRUPO VALOR

CRITERIOS EXCLUYENTES

PARQUE Y ESPACIOS NATURALES PROTEGIDOS SI NO

ESTRUCTURAS DE TELECOMUNICACION SI NO

VEGETACION AUTOCTONA SI NO

ZONAS MILITARES SI NO

URBANIZACION SI NO

CULTIVOS SI NO

EXPLOTACION


SI NO INDICE DE EXPLOTABILIDAD

RESERVAS

INDUSTRIA SI NO

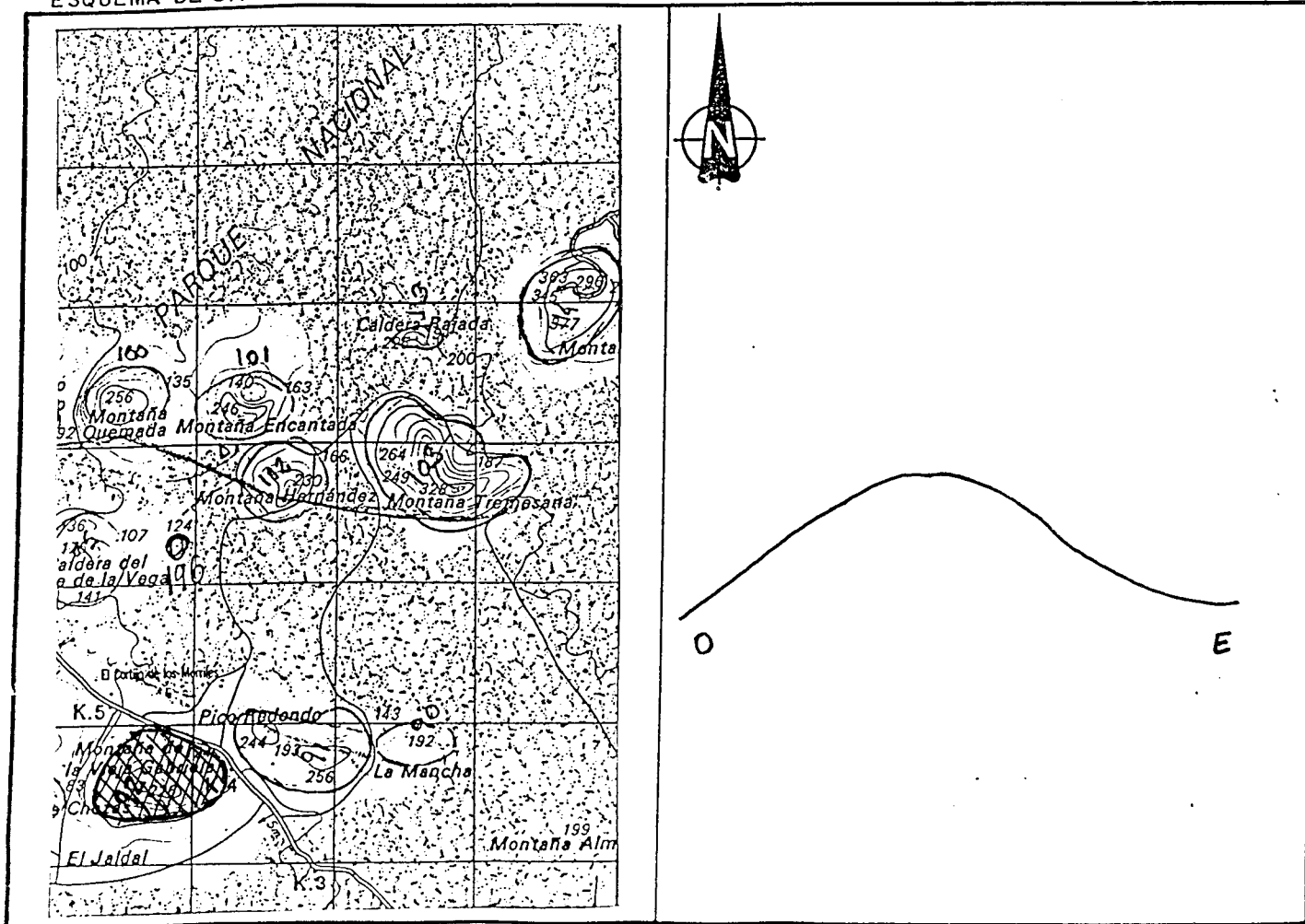
OBSERVACIONES.

FOTO



ESQUEMA DE SITUACION

CORTE ESQUEMATICO



MINISTERIO DE INDUSTRIA Y ENERGIA

INSTITUTO GEOLOGICO Y MINERO DE ESPAÑA

INVENTARIO Y CATALOGACION DE LAS ESTRUCTURAS DE LAPILLI EN LAS ISLAS CANARIAS

ISLA

LOCALIZACION

Nº DE IDENTIFICACION

HOJA E. 1:50.000

DENOMINACION.

ZONA.

SERIE GEOLOGICA

VALORACION

AREA

Nº DE ORDEN

CRITERIOS NO EXCLUYENTES

VISUALIZACION

ZONA TURISTICA

SI NO

VALOR

TAMAÑO

VALOR

DISTANCIA CENTRO DE CONSUMO

BAJA

MEDIA

GRANDE

VALOR

MORFOLOGIA

EROSIONADO

SIN EROSIONAR

VALOR

AISLADO

EN GRUPO

VALOR

CRITERIOS EXCLUYENTES

PARQUE Y ESPACIOS NATURALES PROTEGIDOS

SI

NO

ESTRUCTURAS DE TELECOMUNICACION

SI

NO

VEGETACION AUTOCTONA

SI

NO

ZONAS MILITARES

SI

NO

URBANIZACION

SI

NO

CULTIVOS

SI

NO

EXPLOTACION

SI

NO

INDICE DE EXPLOTABILIDAD

RESERVAS

INDUSTRIA

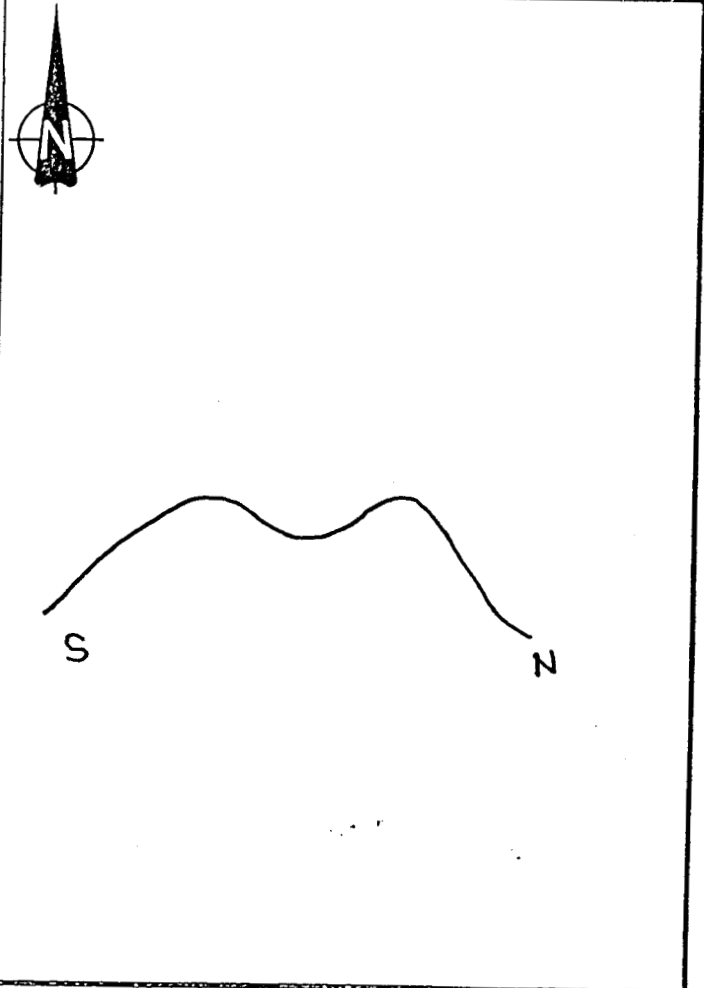
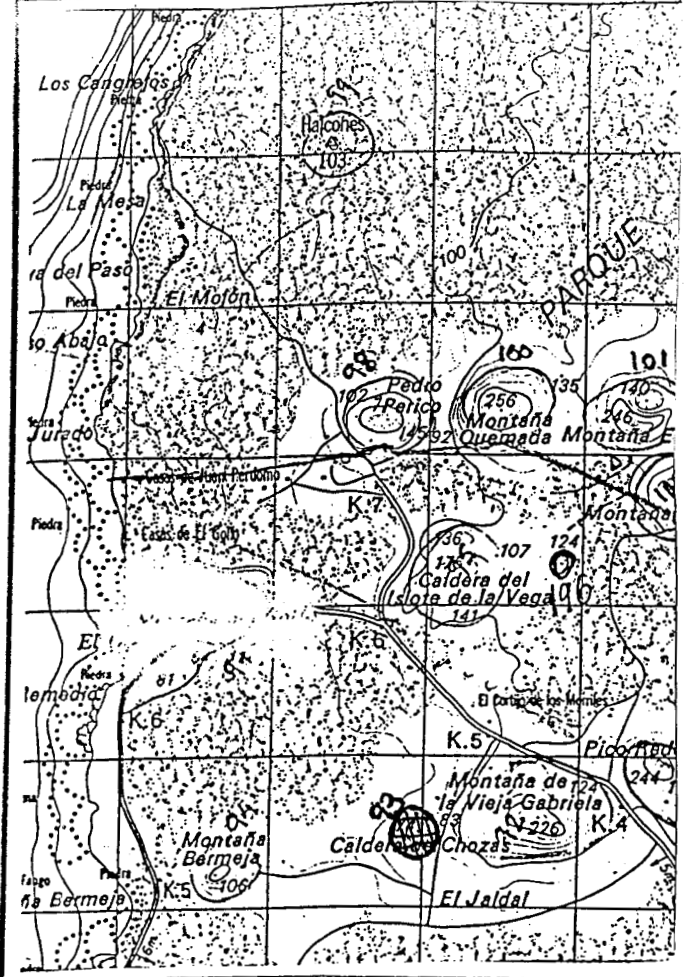
SI

NO


OBSERVACIONES.

ESQUEMA DE SITUACION

CORTE ESQUEMATICO



FOTO



MINISTERIO DE INDUSTRIA Y ENERGIA
INSTITUTO GEOLOGICO Y MINERO DE ESPAÑA
INVENTARIO Y CATALOGACION DE LAS ESTRUCTURAS DE LAPILLI EN LAS ISLAS CANARIAS

ISLA

LOCALIZACION

Nº DE IDENTIFICACION

HOJA E. 1:50.000

DENOMINACION.

ZONA.

SERIE GEOLOGICA

VALORACION

AREA

Nº DE ORDEN

CRITERIOS NO EXCLUYENTES

VISUALIZACION

ZONA TURISTICA

SI NO

VALOR

TAMAÑO

VALOR

DISTANCIA CENTRO DE CONSUMO

BAJA

MEDIA

GRANDE

VALOR

MORFOLOGIA

EROSIONADO

SIN EROSIONAR

VALOR

AISLADO

EN GRUPO

VALOR

CRITERIOS EXCLUYENTES

PARQUE Y ESPACIOS NATURALES PROTEGIDOS

SI NO

ESTRUCTURAS DE TELECOMUNICACION

SI NO

VEGETACION AUTOCTONA

SI NO

ZONAS MILITARES

SI NO

URBANIZACION

SI NO

CULTIVOS

SI NO

EXPLOTACION

SI

NO

INDICE DE EXPLOTABILIDAD

RESERVAS

INDUSTRIA

SI

NO

OBSERVACIONES.

MINISTERIO DE INDUSTRIA Y ENERGIA
INSTITUTO GEOLOGICO Y MINERO DE ESPAÑA
INVENTARIO Y CATALOGACION DE LAS ESTRUCTURAS DE LAPILLI EN LAS ISLAS CANARIAS

ISLA

LOCALIZACION

Nº DE IDENTIFICACION

HOJA E. 1:50.000

DENOMINACION. _____

ZONA.

SERIE GEOLOGICA

VALORACION

AREA

Nº DE ORDEN

CRITERIOS NO EXCLUYENTES

VISUALIZACION

ZONA TURISTICA

SI NO

VALOR

TAMAÑO

VALOR

DISTANCIA CENTRO DE CONSUMO

BAJA

MEDIA

GRANDE

VALOR

MORFOLOGIA

EROSIONADO

SIN EROSIONAR

VALOR

AISLADO

EN GRUPO

VALOR

CRITERIOS EXCLUYENTES

PARQUE Y ESPACIOS NATURALES PROTEGIDOS

SI

NO

ESTRUCTURAS DE TELECOMUNICACION

SI

NO

VEGETACION : AUTOCTONA

SI

NO

ZONAS MILITARES

SI

NO

URBANIZACION

SI

NO

CULTIVOS

SI

NO

EXPLOTACION

SI

NO

INDICE DE EXPLOTABILIDAD

RESERVAS


INDUSTRIA

SI

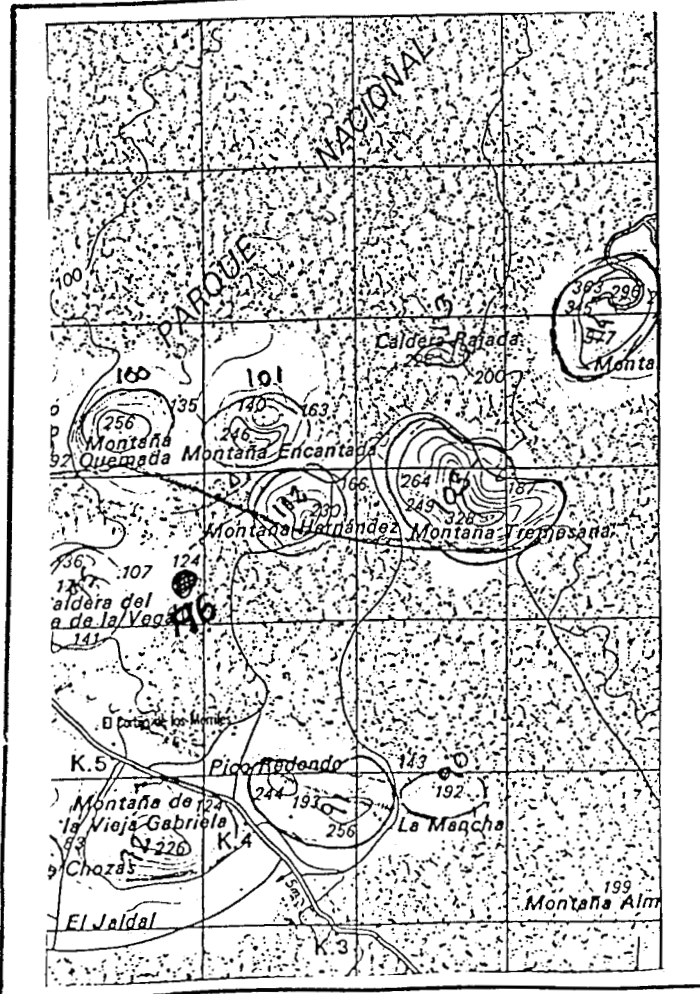
NO

OBSERVACIONES. _____

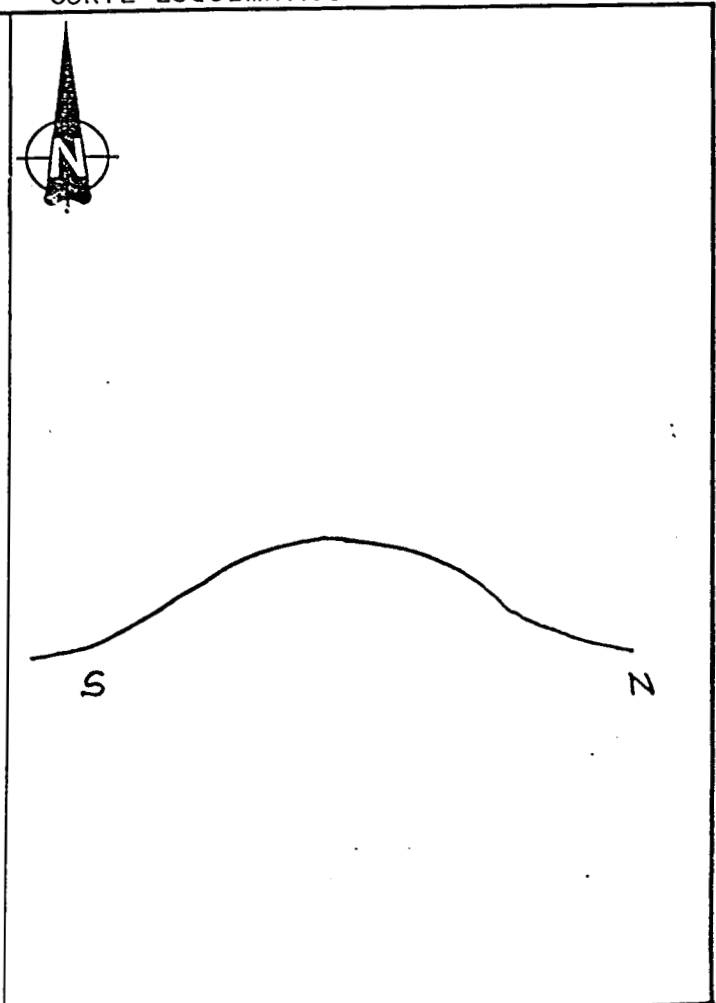
FOTO



ESQUEMA DE SITUACION



CORTE ESQUEMATICO



MINISTERIO DE INDUSTRIA Y ENERGIA
INSTITUTO GEOLOGICO Y MINERO DE ESPAÑA
INVENTARIO Y CATALOGACION DE LAS ESTRUCTURAS DE LAPILLI EN LAS ISLAS CANARIAS

ISLA

LOCALIZACION

Nº DE IDENTIFICACION

HOJA E. 1:50.000

DENOMINACION.

ZONA.

SERIE GEOLOGICA

VALORACION

AREA

Nº DE ORDEN

CRITERIOS NO EXCLUYENTES

VISUALIZACION

ZONA TURISTICA

SI NO

VALOR

TAMAÑO

VALOR

DISTANCIA CENTRO DE CONSUMO

BAJA

MEDIA

GRANDE

VALOR

MORFOLOGIA

EROSIONADO

SIN EROSIONAR

VALOR

AISLADO

EN GRUPO

VALOR

CRITERIOS EXCLUYENTES

PARQUE Y ESPACIOS NATURALES PROTEGIDOS

SI

NO

ESTRUCTURAS DE TELECOMUNICACION

SI

NO

VEGETACION AUTOCTONA

SI

NO

ZONAS MILITARES

SI

NO

URBANIZACION

SI

NO

CULTIVOS

SI

NO

EXPLOTACION

SI

NO

INDICE DE EXPLOTABILIDAD

RESERVAS

INDUSTRIA

SI

NO

OBSERVACIONES.

ISLA

LOCALIZACION

Nº DE IDENTIFICACION

HOJA E. 1:50.000

DENOMINACION.

ZONA.

SERIE GEOLOGICA

VALORACION

AREA

Nº DE ORDEN

CRITERIOS NO EXCLUYENTES

VISUALIZACION

ZONA TURISTICA SI NO VALOR

TAMAÑO VALOR

DISTANCIA CENTRO DE CONSUMO

BAJA MEDIA GRANDE VALOR

MORFOLOGIA

EROSIONADO SIN EROSIONAR VALOR

AISLADO EN GRUPO VALOR

CRITERIOS EXCLUYENTES

PARQUE Y ESPACIOS NATURALES PROTEGIDOS SI NO

ESTRUCTURAS DE TELECOMUNICACION SI NO

VEGETACION AUTOCTONA SI NO

ZONAS MILITARES SI NO

URBANIZACION SI NO

CULTIVOS SI NO

EXPLOTACION

SI NO

INDICE DE EXPLOTABILIDAD

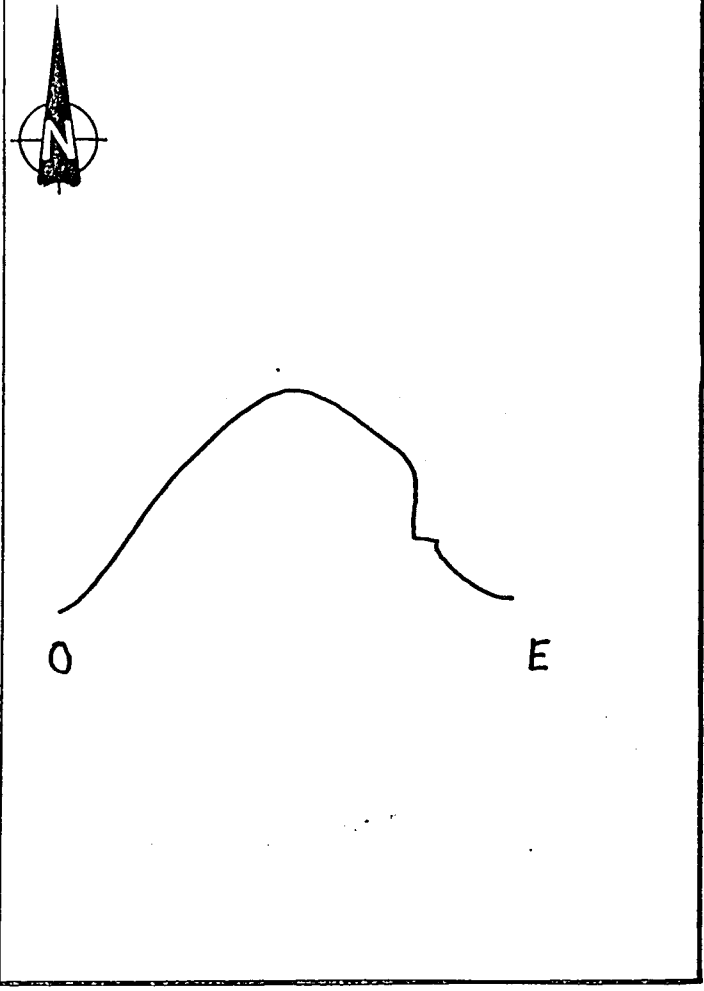
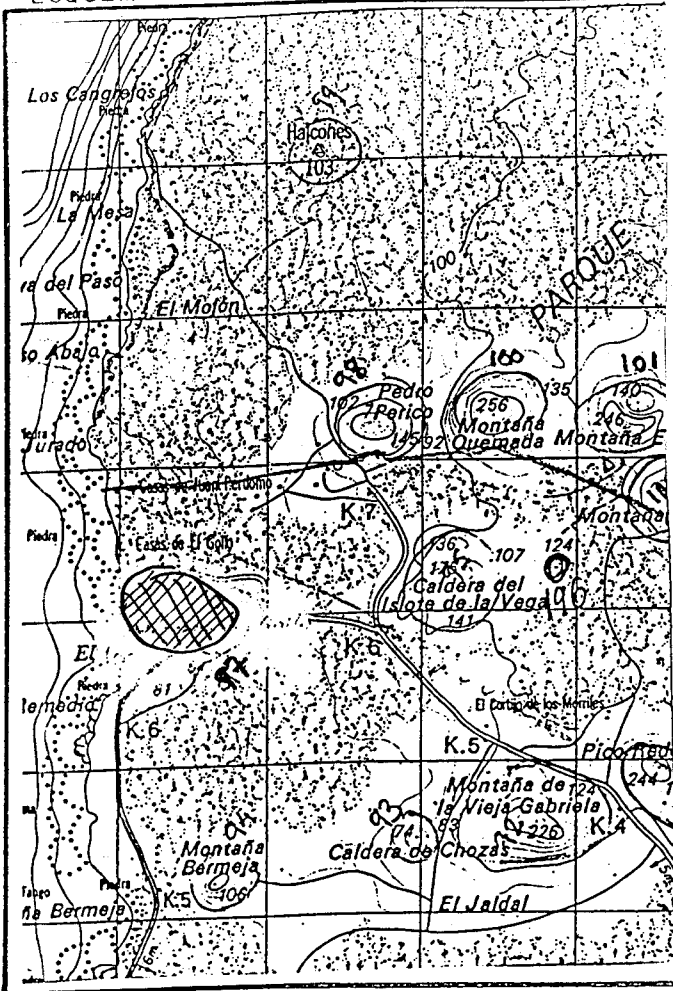
RESERVAS

INDUSTRIA SI NO


OBSERVACIONES.

ESQUEMA DE SITUACION

CORTE ESQUEMATICO



FOTO



MINISTERIO DE INDUSTRIA Y ENERGIA
INSTITUTO GEOLOGICO Y MINERO DE ESPAÑA
INVENTARIO Y CATALOGACION DE LAS ESTRUCTURAS DE LAPILLI EN LAS ISLAS CANARIAS

ISLA

LOCALIZACION

Nº DE IDENTIFICACION

HOJA E. 1:50.000

DENOMINACION.

ZONA.

SERIE GEOLOGICA

VALORACION

AREA

Nº DE ORDEN

CRITERIOS NO EXCLUYENTES

VISUALIZACION

ZONA TURISTICA SI NO VALOR

TAMAÑO VALOR

DISTANCIA CENTRO DE CONSUMO

BAJA MEDIA GRANDE VALOR

MORFOLOGIA

EROSIONADO SIN EROSIONAR VALOR

AISLADO EN GRUPO VALOR

CRITERIOS EXCLUYENTES

PARQUE Y ESPACIOS NATURALES PROTEGIDOS SI NO

ESTRUCTURAS DE TELECOMUNICACION SI NO

VEGETACION AUTOCTONA SI NO

ZONAS MILITARES SI NO

URBANIZACION SI NO

CULTIVOS SI NO

EXPLOTACION

SI NO INDICE DE EXPLOTABILIDAD

RESERVAS

INDUSTRIA SI NO

OBSERVACIONES.

MINISTERIO DE INDUSTRIA Y ENERGIA
 INSTITUTO GEOLOGICO Y MINERO DE ESPAÑA
 INVENTARIO Y CATALOGACION DE LAS ESTRUCTURAS DE LAPILLI EN LAS ISLAS CANARIAS

ISLA

LOCALIZACION

Nº DE IDENTIFICACION

HOJA E. 1:50.000

DENOMINACION.

ZONA.

SERIE GEOLOGICA

VALORACION

AREA

Nº DE ORDEN

CRITERIOS NO EXCLUYENTES

VISUALIZACION

ZONA TURISTICA

SI NO

VALOR

TAMAÑO

VALOR

DISTANCIA CENTRO DE CONSUMO

BAJA

MEDIA

GRANDE

VALOR

MORFOLOGIA

EROSIONADO

SIN EROSIONAR

VALOR

AISLADO

EN GRUPO

VALOR

CRITERIOS EXCLUYENTES

PARQUE Y ESPACIOS NATURALES PROTEGIDOS

SI

NO

ESTRUCTURAS DE TELECOMUNICACION

SI

NO

VEGETACION AUTOCTONA

SI

NO

ZONAS MILITARES

SI

NO

URBANIZACION

SI

NO

CULTIVOS

SI

NO

EXPLOTACION

SI

NO

INDICE DE EXPLOTABILIDAD

RESERVAS

INDUSTRIA

SI

NO

OBSERVACIONES.

MINISTERIO DE INDUSTRIA Y ENERGIA
INSTITUTO GEOLOGICO Y MINERO DE ESPAÑA
INVENTARIO Y CATALOGACION DE LAS ESTRUCTURAS DE LAPILLI EN LAS ISLAS CANARIAS

ISLA

LOCALIZACION

Nº DE IDENTIFICACION

HOJA E. 1:50.000
DENOMINACION. Montaña Quemada
ZONA. Timanfaya
SERIE GEOLOGICA

VALORACION AREA Nº DE ORDEN

CRITERIOS NO EXCLUYENTES

VISUALIZACION

ZONA TURISTICA SI NO VALOR

TAMAÑO VALOR

DISTANCIA CENTRO DE CONSUMO

BAJA MEDIA GRANDE VALOR

MORFOLOGIA

EROSIONADO SIN EROSIONAR VALOR

AISLADO EN GRUPO VALOR

CRITERIOS EXCLUYENTES

PARQUE Y ESPACIOS NATURALES PROTEGIDOS SI NO

ESTRUCTURAS DE TELECOMUNICACION SI NO

VEGETACION AUTOCTONA SI NO

ZONAS MILITARES SI NO

URBANIZACION SI NO

CULTIVOS SI NO

EXPLORACION

SI NO INDICE DE EXPLOTABILIDAD

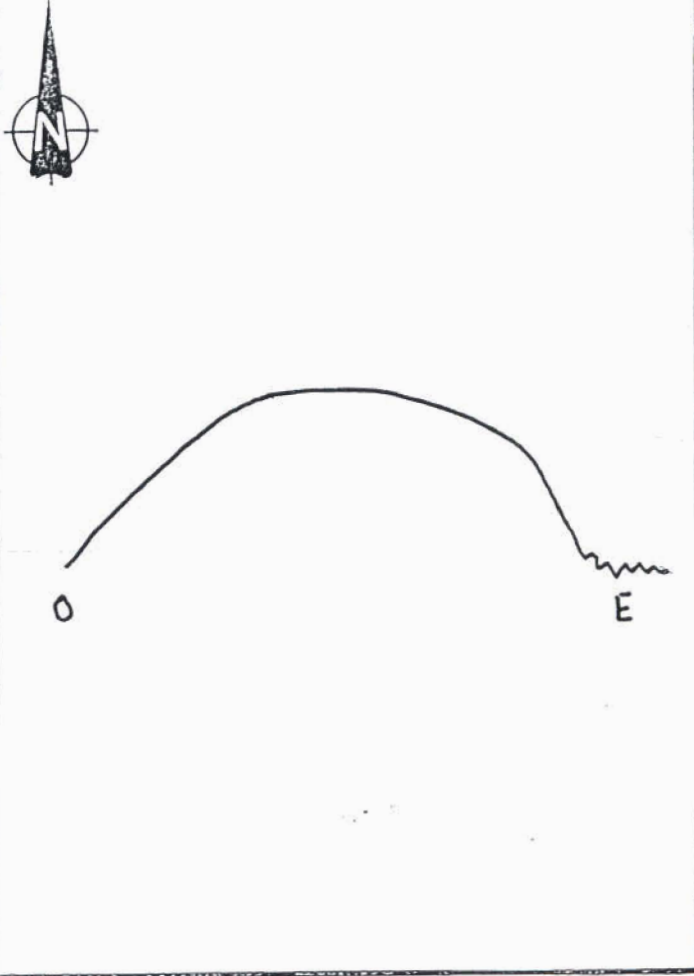
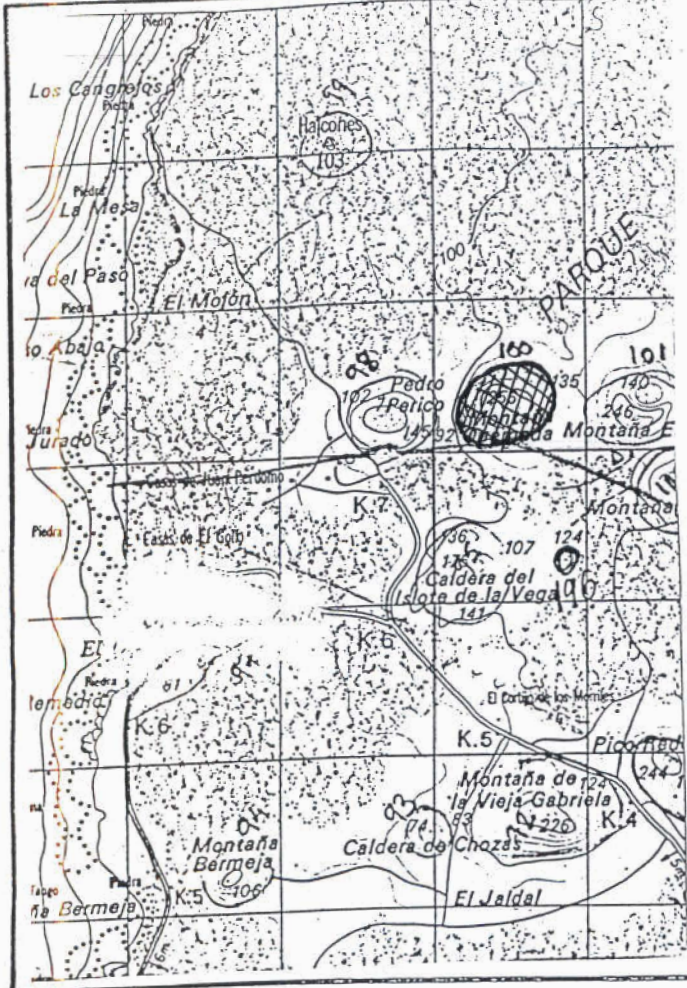
RESERVAS

INDUSTRIA SI NO

OBSERVACIONES. En las proximidades se explota manto de ceniza de buena calidad en Agricultura

ESQUEMA DE SITUACION

CORTE ESQUEMATICO



FOTO



MINISTERIO DE INDUSTRIA Y ENERGIA
INSTITUTO GEOLOGICO Y MINERO DE ESPAÑA
INVENTARIO Y CATALOGACION DE LAS ESTRUCTURAS DE LAPILLI EN LAS ISLAS CANARIAS

ISLA

LOCALIZACION

Nº DE IDENTIFICACION

HOJA E. 1:50.000

DENOMINACION.

ZONA.

SERIE GEOLOGICA

VALORACION

AREA

Nº DE ORDEN

CRITERIOS NO EXCLUYENTES

VISUALIZACION

ZONA TURISTICA

SI

NO

VALOR

TAMAÑO

VALOR

DISTANCIA CENTRO DE CONSUMO

BAJA

MEDIA

GRANDE

VALOR

MORFOLOGIA

EROSIONADO

SIN EROSIONAR

VALOR

AISLADO

EN GRUPO

VALOR

CRITERIOS EXCLUYENTES

PARQUE Y ESPACIOS NATURALES PROTEGIDOS

SI

NO

ESTRUCTURAS DE TELECOMUNICACION

SI

NO

VEGETACION AUTOCTONA

SI

NO

ZONAS MILITARES

SI

NO

URBANIZACION

SI

NO

CULTIVOS

SI

NO

EXPLOTACION

SI

NO

INDICE DE EXPLOTABILIDAD

RESERVAS

INDUSTRIA

SI

NO

OBSERVACIONES.

MINISTERIO DE INDUSTRIA Y ENERGIA
INSTITUTO GEOLOGICO Y MINERO DE ESPAÑA

INVENTARIO Y CATALOGACION DE LAS ESTRUCTURAS DE LAPILLI EN LAS ISLAS CANARIAS

ISLA

LOCALIZACION

Nº DE IDENTIFICACION

HOJA E. 1:50.000

DENOMINACION.

ZONA.

SERIE GEOLOGICA

VALORACION

AREA

Nº DE ORDEN

CRITERIOS NO EXCLUYENTES

VISUALIZACION

ZONA TURISTICA

SI NO

VALOR

TAMAÑO

VALOR

DISTANCIA CENTRO DE CONSUMO

BAJA

MEDIA

GRANDE

VALOR

MORFOLOGIA

EROSIONADO

SIN EROSIONAR

VALOR

AISLADO

EN GRUPO

VALOR

CRITERIOS EXCLUYENTES

PARQUE Y ESPACIOS NATURALES PROTEGIDOS

SI

NO

ESTRUCTURAS DE TELECOMUNICACION

SI

NO

VEGETACION AUTOCTONA

SI

NO

ZONAS MILITARES

SI

NO

URBANIZACION

SI

NO

CULTIVOS

SI

NO

EXPLOTACION

SI

NO

INDICE DE EXPLOTABILIDAD

RESERVAS


INDUSTRIA

SI

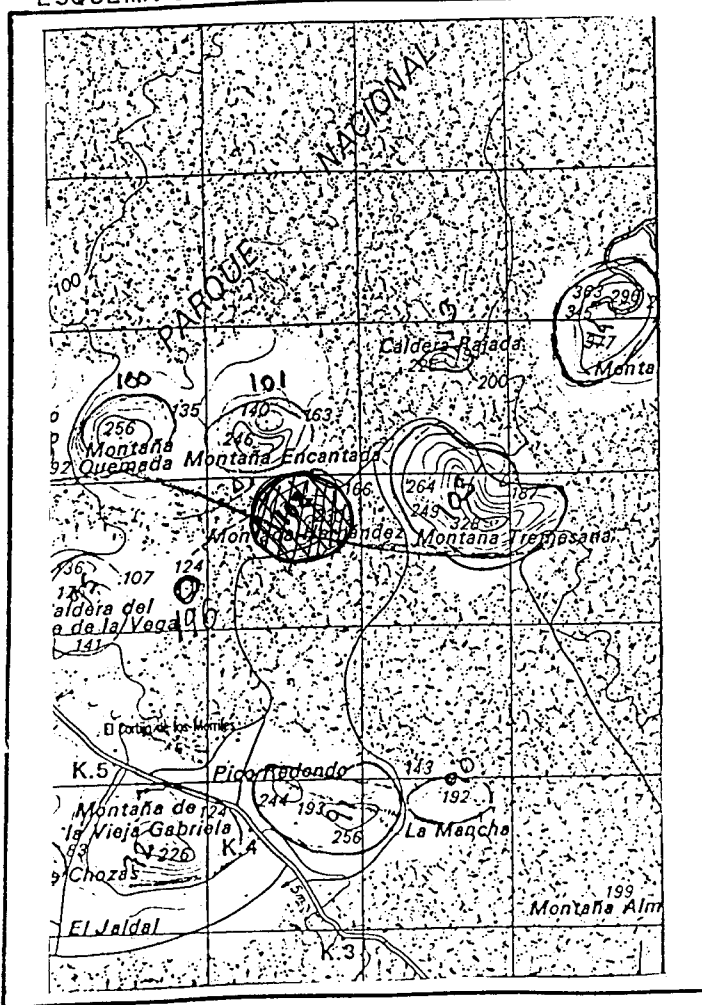
NO

OBSERVACIONES.

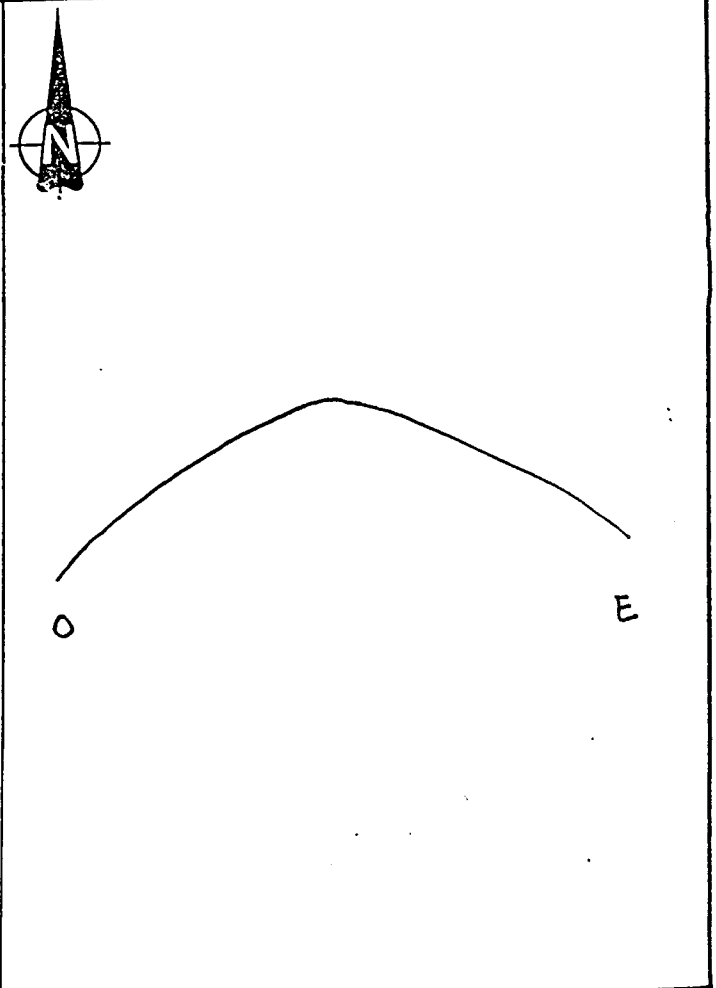
FOTO



ESQUEMA DE SITUACION



CORTE ESQUEMATICO



MINISTERIO DE INDUSTRIA Y ENERGIA

INSTITUTO GEOLOGICO Y MINERO DE ESPAÑA

INVENTARIO Y CATALOGACION DE LAS ESTRUCTURAS DE LAPILLI EN LAS ISLAS CANARIAS

ISLA

LOCALIZACION

Nº DE IDENTIFICACION

HOJA E. 1:50.000 Montaña Tremesana

DENOMINACION. _____

ZONA.

SERIE GEOLOGICA

VALORACION

AREA

Nº DE ORDEN

CRITERIOS NO EXCLUYENTES

VISUALIZACION

ZONA TURISTICA

SI NO

VALOR

TAMAÑO

VALOR

DISTANCIA CENTRO DE CONSUMO

BAJA

MEDIA

GRANDE

VALOR

MORFOLOGIA

EROSIONADO

SIN EROSIONAR

VALOR

AISLADO

EN GRUPO

VALOR

CRITERIOS EXCLUYENTES

PARQUE Y ESPACIOS NATURALES PROTEGIDOS

SI

NO

ESTRUCTURAS DE TELECOMUNICACION

SI

NO

VEGETACION AUTOCTONA

SI

NO

ZONAS MILITARES

SI

NO

URBANIZACION

SI

NO

CULTIVOS

SI

NO

EXPLOTACION

SI

NO

INDICE DE EXPLOTABILIDAD

RESERVAS


INDUSTRIA

SI

NO

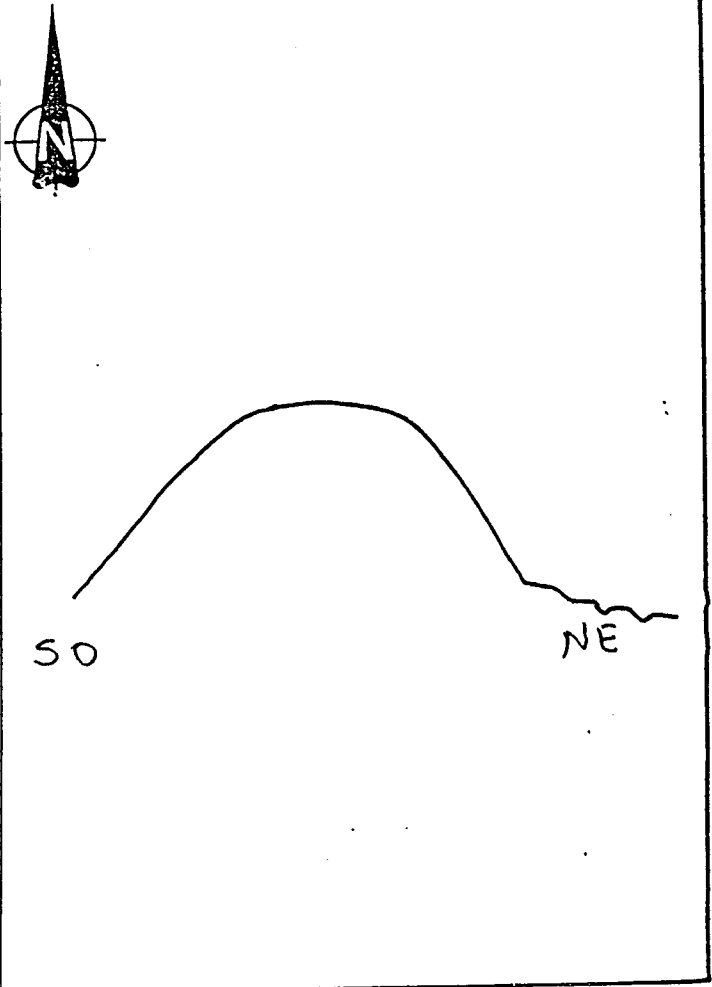
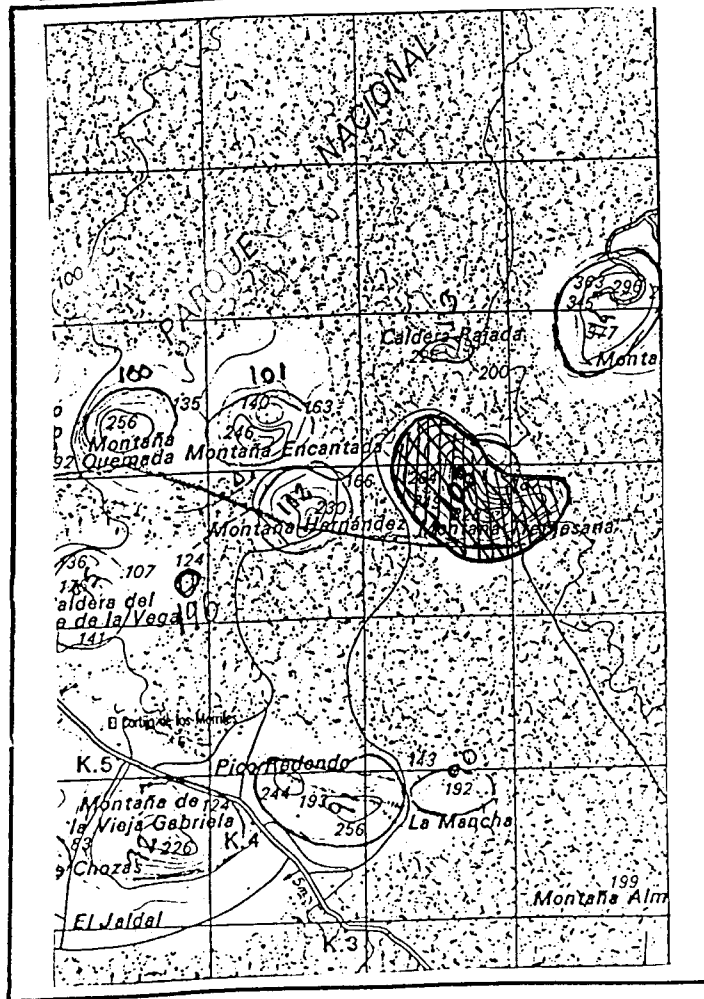
OBSERVACIONES.

FOTO



ESQUEMA DE SITUACION

CORTE ESQUEMATICO



MINISTERIO DE INDUSTRIA Y ENERGIA
INSTITUTO GEOLOGICO Y MINERO DE ESPAÑA
INVENTARIO Y CATALOGACION DE LAS ESTRUCTURAS DE LAPILLI EN LAS ISLAS CANARIAS

ISLA

LOCALIZACION

Nº DE IDENTIFICACION

HOJA E. 1:50.000
DENOMINACION.
ZONA.
SERIE GEOLOGICA

VALORACION

AREA

Nº DE ORDEN

CRITERIOS NO EXCLUYENTES

VISUALIZACION

ZONA TURISTICA

SI NO

VALOR

TAMAÑO

VALOR

DISTANCIA CENTRO DE CONSUMO

BAJA

MEDIA

GRANDE

VALOR

MORFOLOGIA

EROSIONADO

SIN EROSIONAR

VALOR

AISLADO

EN GRUPO

VALOR

CRITERIOS EXCLUYENTES

PARQUE Y ESPACIOS NATURALES PROTEGIDOS

SI

NO

ESTRUCTURAS DE TELECOMUNICACION

SI

NO

VEGETACION AUTOCTONA

SI

NO

ZONAS MILITARES

SI

NO

URBANIZACION

SI

NO

CULTIVOS

SI

NO

EXPLOTACION

SI

NO

INDICE DE EXPLOTABILIDAD

RESERVAS


INDUSTRIA

SI

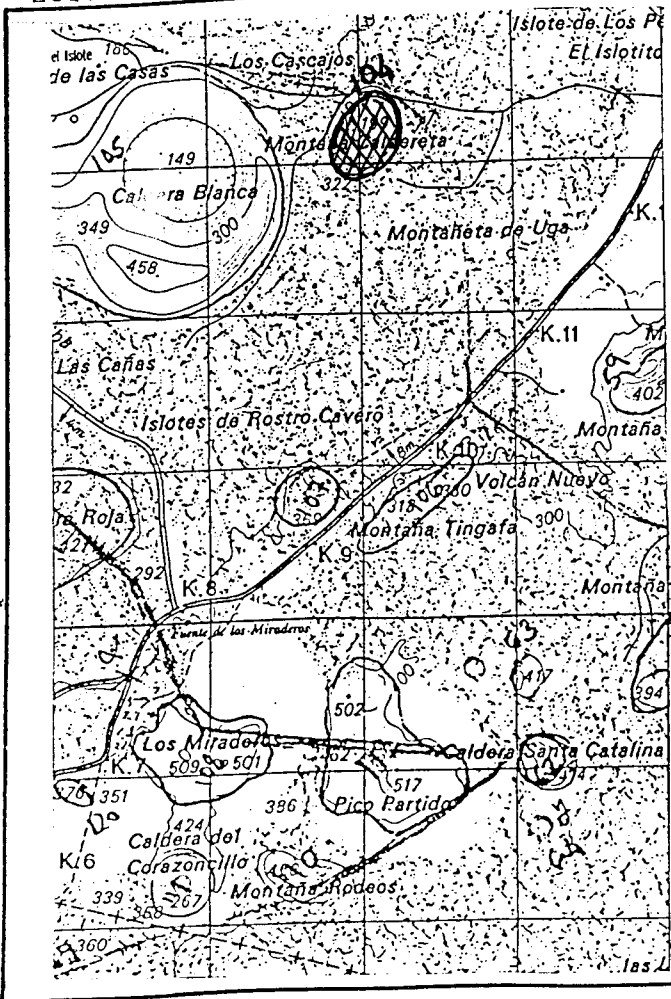
NO

OBSERVACIONES.

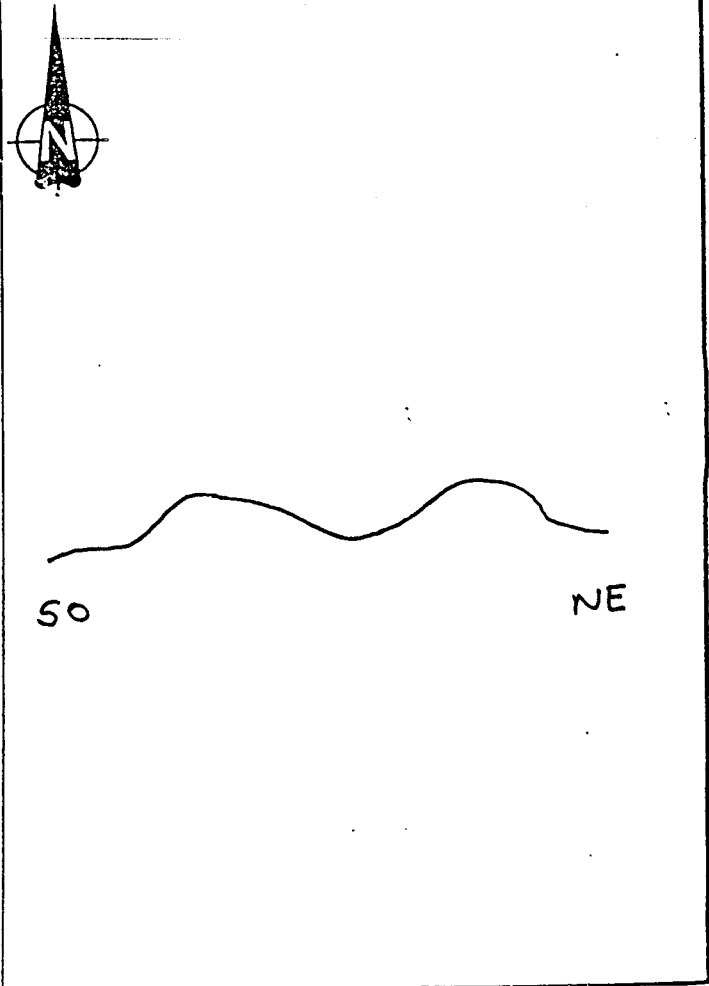
FOTO



ESQUEMA DE SITUACION



CORTE ESQUEMATICO



MINISTERIO DE INDUSTRIA Y ENERGIA
INSTITUTO GEOLOGICO Y MINERO DE ESPAÑA

INVENTARIO Y CATALOGACION DE LAS ESTRUCTURAS DE LAPILLI EN LAS ISLAS CANARIAS

ISLA

LOCALIZACION

Nº DE IDENTIFICACION

HOJA E. 1:50.000

DENOMINACION.

ZONA.

SERIE GEOLOGICA

VALORACION

AREA

Nº DE ORDEN

CRITERIOS NO EXCLUYENTES

VISUALIZACION

ZONA TURISTICA

SI

NO

VALOR

TAMAÑO

VALOR

DISTANCIA CENTRO DE CONSUMO

BAJA

MEDIA

GRANDE

VALOR

MORFOLOGIA

EROSIONADO

SIN EROSIONAR

VALOR

AISLADO

EN GRUPO

VALOR

CRITERIOS EXCLUYENTES

PARQUE Y ESPACIOS NATURALES PROTEGIDOS

SI

NO

ESTRUCTURAS DE TELECOMUNICACION

SI

NO

VEGETACION AUTOCTONA

SI

NO

ZONAS MILITARES

SI

NO

URBANIZACION

SI

NO

CULTIVOS

SI

NO

EXPLOTACION

SI

NO

INDICE DE EXPLOTABILIDAD

RESERVAS


INDUSTRIA

SI

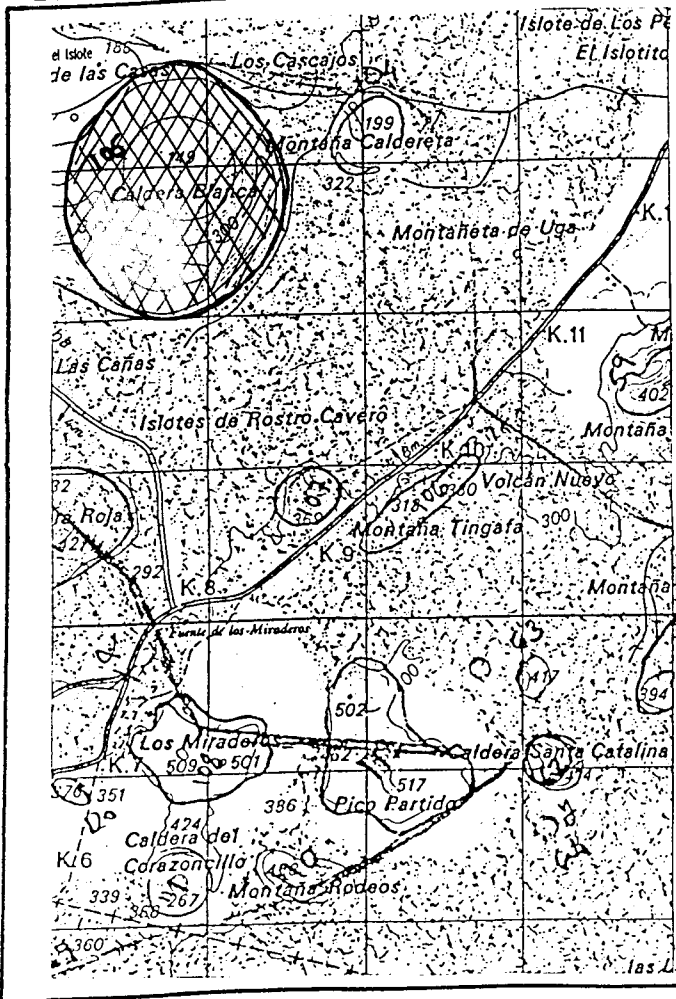
NO

OBSERVACIONES.

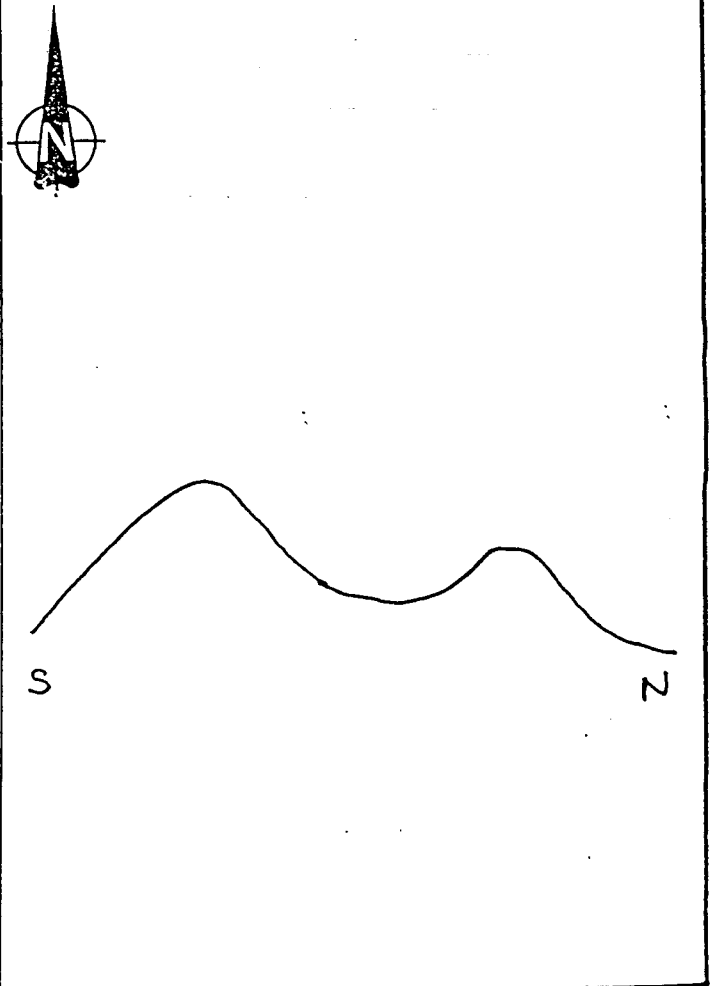
FOTO



ESQUEMA DE SITUACION



CORTE ESQUEMATICO



MINISTERIO DE INDUSTRIA Y ENERGIA
INSTITUTO GEOLOGICO Y MINERO DE ESPAÑA

INVENTARIO Y CATALOGACION DE LAS ESTRUCTURAS DE LAPILLI EN LAS ISLAS CANARIAS

ISLA

LOCALIZACION

Nº DE IDENTIFICACION

HOJA E. 1:50.000

DENOMINACION.

ZONA.

SERIE GEOLOGICA

VALORACION

AREA

Nº DE ORDEN

CRITERIOS NO EXCLUYENTES

VISUALIZACION

ZONA TURISTICA

SI NO

VALOR

TAMAÑO

VALOR

DISTANCIA CENTRO DE CONSUMO

BAJA

MEDIA

GRANDE

VALOR

MORFOLOGIA

EROSIONADO

SIN EROSIONAR

VALOR

AISLADO

EN GRUPO

VALOR

CRITERIOS EXCLUYENTES

PARQUE Y ESPACIOS NATURALES PROTEGIDOS

SI NO

ESTRUCTURAS DE TELECOMUNICACION

SI NO

VEGETACION AUTOCTONA

SI NO

ZONAS MILITARES

SI NO

URBANIZACION

SI NO

CULTIVOS

SI NO

EXPLOTACION

SI

NO

INDICE DE EXPLOTABILIDAD

RESERVAS


INDUSTRIA

SI

NO

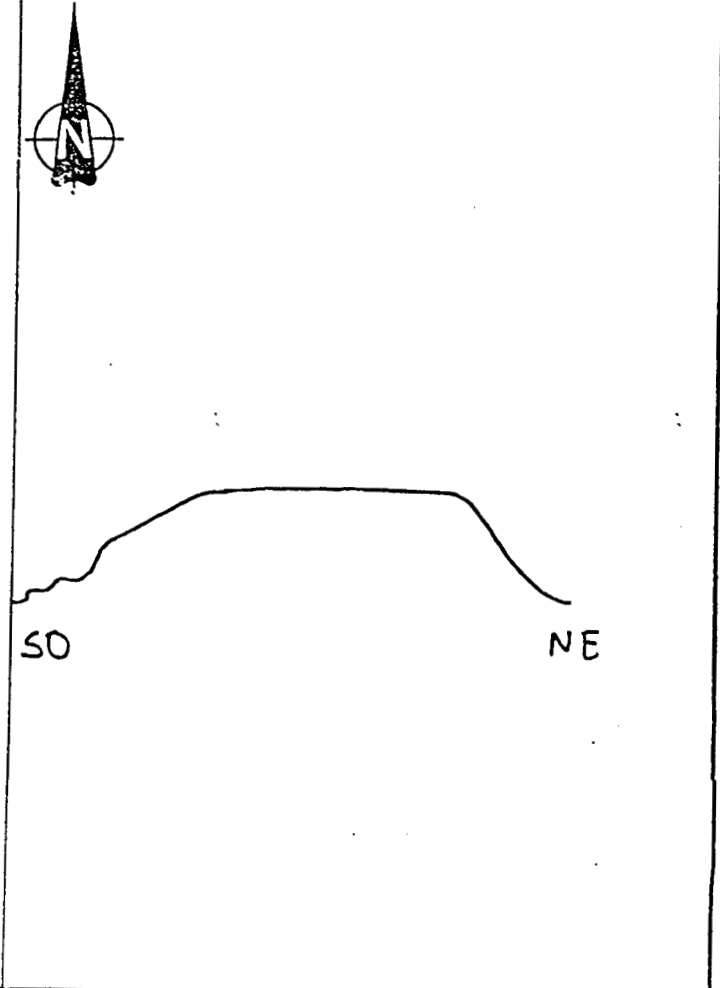
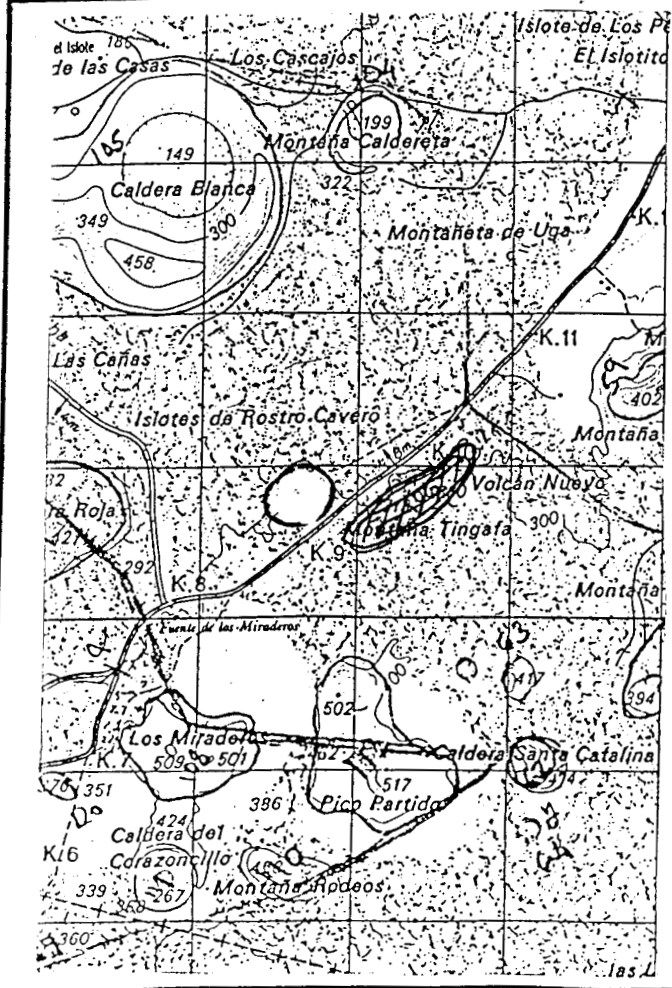
OBSERVACIONES.

FOTO



ESQUEMA DE SITUACION

CORTE ESQUEMATICO



MINISTERIO DE INDUSTRIA Y ENERGIA
 INSTITUTO GEOLOGICO Y MINERO DE ESPAÑA
 INVENTARIO Y CATALOGACION DE LAS ESTRUCTURAS DE LAPILLI EN LAS ISLAS CANARIAS

ISLA Lanzarote

LOCALIZACION

Nº DE IDENTIFICACION 107

HOJA E. 1:50.000 1.081
 DENOMINACION. Montaña Tingaza
 ZONA. Ctra Tinguatón-Timanfaya
 SERIE GEOLOGICA IV

VALORACION 0

AREA

Nº DE ORDEN 91

CRITERIOS NO EXCLUYENTES

VISUALIZACION

ZONA TURISTICA SI NO VALOR 0

TAMAÑO 1.178.097 m³ VALOR 0

DISTANCIA CENTRO DE CONSUMO

BAJA MEDIA GRANDE VALOR 0

MORFOLOGIA

EROSIONADO SIN EROSIONAR VALOR 0

AISLADO EN GRUPO VALOR 10

CRITERIOS EXCLUYENTES

PARQUE Y ESPACIOS NATURALES PROTEGIDOS SI NO

ESTRUCTURAS DE TELECOMUNICACION SI NO

VEGETACION AUTOCTONA SI NO

ZONAS MILITARES SI NO

URBANIZACION SI NO

CULTIVOS SI NO

EXPLOTACION


SI NO INDICE DE EXPLOTABILIDAD 1'4

RESERVAS 1.142.754 m³

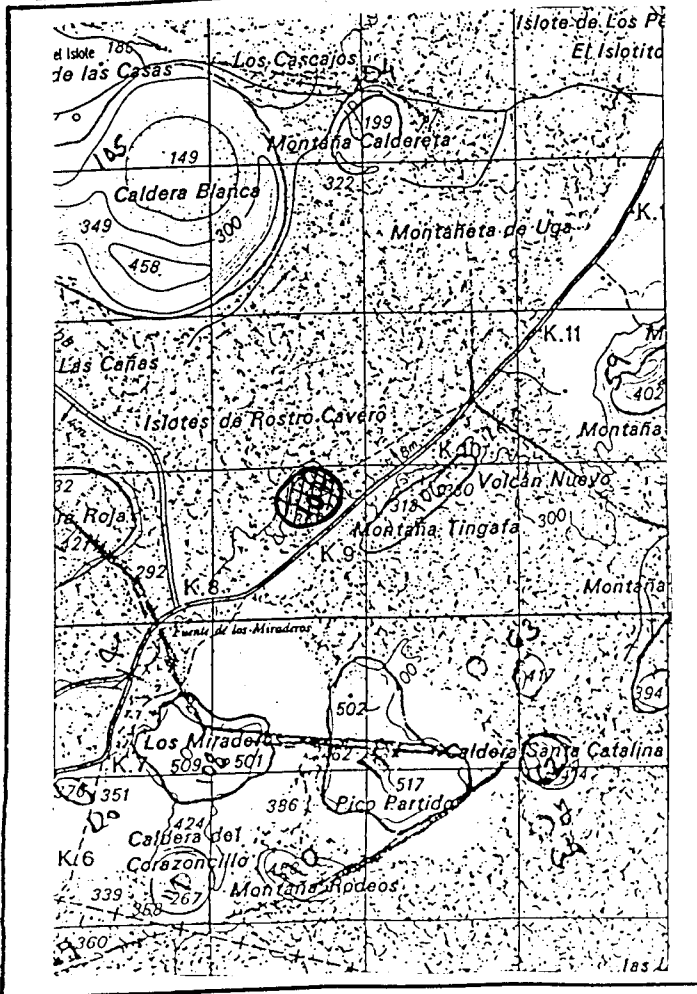
INDUSTRIA SI NO

OBSERVACIONES. _____

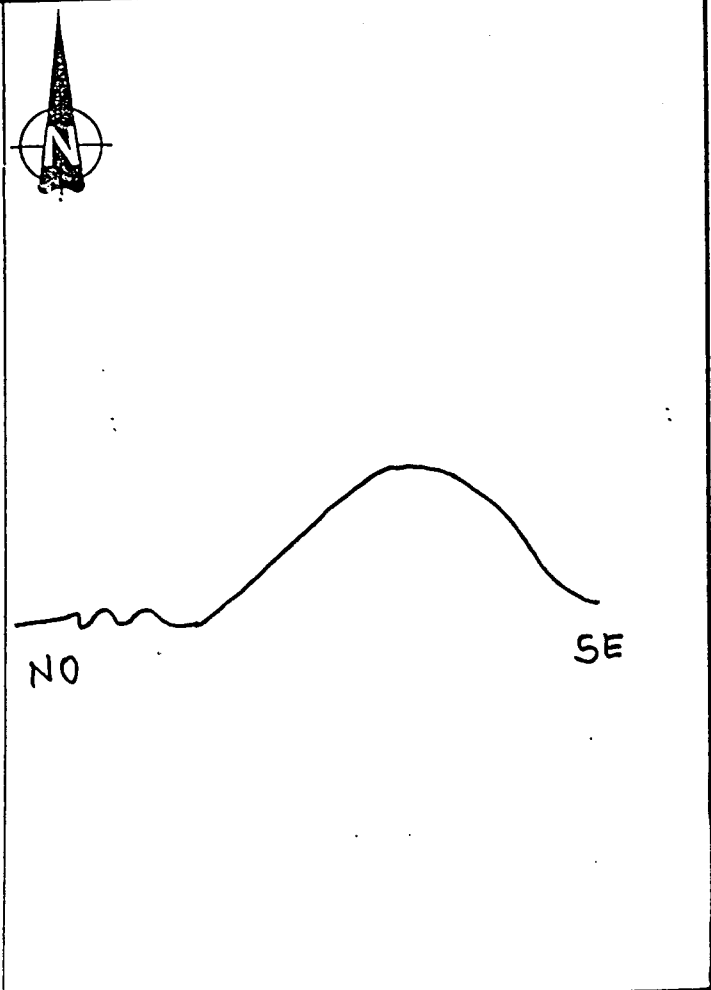
FOTO



ESQUEMA DE SITUACION



CORTE ESQUEMATICO



MINISTERIO DE INDUSTRIA Y ENERGIA
INSTITUTO GEOLOGICO Y MINERO DE ESPAÑA
INVENTARIO Y CATALOGACION DE LAS ESTRUCTURAS DE LAPILLI EN LAS ISLAS CANARIAS

ISLA

LOCALIZACION

Nº DE IDENTIFICACION

HOJA E. 1:50.000

DENOMINACION.

Los Miraderos

ZONA.

Timanfaya

SERIE GEOLOGICA

VALORACION

AREA

Nº DE ORDEN

CRITERIOS NO EXCLUYENTES

VISUALIZACION

ZONA TURISTICA

SI

NO

VALOR

TAMAÑO

VALOR

DISTANCIA CENTRO DE CONSUMO

BAJA

MEDIA

GRANDE

VALOR

MORFOLOGIA

EROSIONADO

SIN EROSIONAR

VALOR

AISLADO

EN GRUPO

VALOR

CRITERIOS EXCLUYENTES

PARQUE Y ESPACIOS NATURALES PROTEGIDOS

SI

NO

ESTRUCTURAS DE TELECOMUNICACION

SI

NO

VEGETACION AUTOCTONA

SI

NO

ZONAS MILITARES

SI

NO

URBANIZACION

SI

NO

CULTIVOS

SI

NO

EXPLOTACION

SI

NO

INDICE DE EXPLOTABILIDAD

RESERVAS

INDUSTRIA

SI

NO

OBSERVACIONES.

MINISTERIO DE INDUSTRIA Y ENERGIA
INSTITUTO GEOLOGICO Y MINERO DE ESPAÑA
INVENTARIO Y CATALOGACION DE LAS ESTRUCTURAS DE LAPILLI EN LAS ISLAS CANARIAS

ISLA

LOCALIZACION

Nº DE IDENTIFICACION

HOJA E. 1:50.000

DENOMINACION.

ZONA.

SERIE GEOLOGICA

VALORACION

AREA

Nº DE ORDEN

CRITERIOS NO EXCLUYENTES

VISUALIZACION

ZONA TURISTICA

SI NO

VALOR

TAMAÑO

VALOR

DISTANCIA CENTRO DE CONSUMO

BAJA

MEDIA

GRANDE

VALOR

MORFOLOGIA

EROSIONADO

SIN EROSIONAR

VALOR

AISLADO

EN GRUPO

VALOR

CRITERIOS EXCLUYENTES

PARQUE Y ESPACIOS NATURALES PROTEGIDOS

SI

NO

ESTRUCTURAS DE TELECOMUNICACION

SI

NO

VEGETACION AUTOCTONA

SI

NO

ZONAS MILITARES

SI

NO

URBANIZACION

SI

NO

CULTIVOS

SI

NO

EXPLOTACION

SI

NO

INDICE DE EXPLOTABILIDAD

RESERVAS

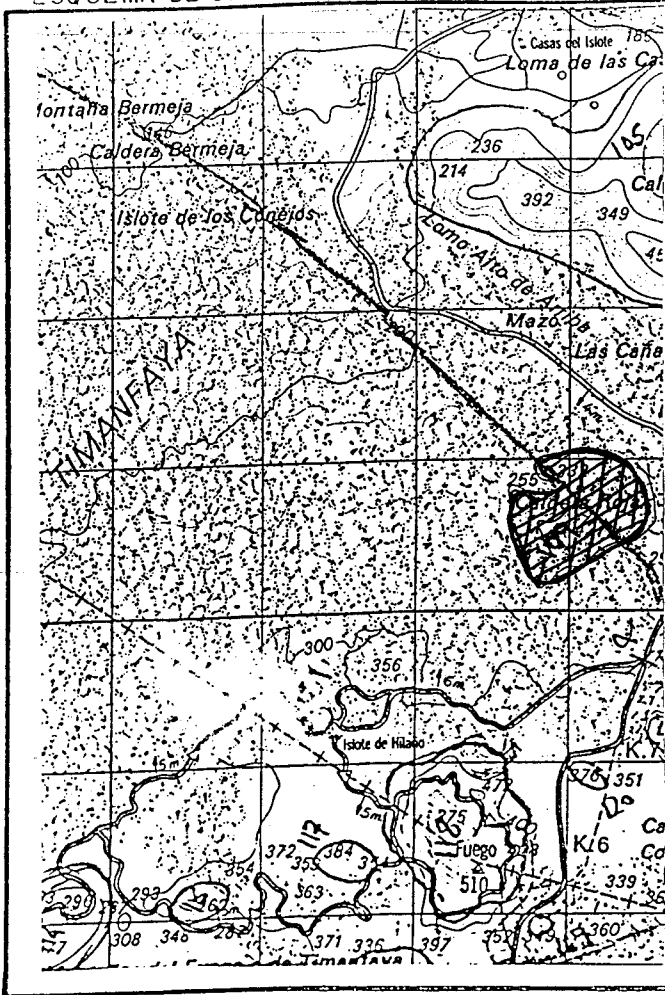
INDUSTRIA

SI

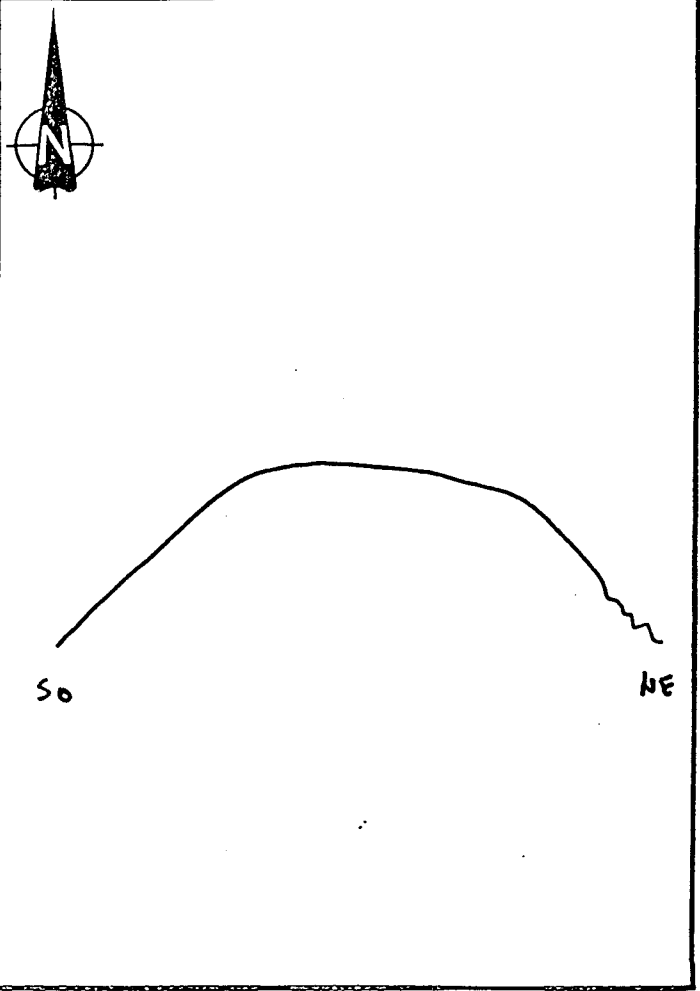
NO

OBSERVACIONES.


ESQUEMA DE SITUACION



CORTE ESQUEMATICO



FOTO



MINISTERIO DE INDUSTRIA Y ENERGIA
INSTITUTO GEOLOGICO Y MINERO DE ESPAÑA
INVENTARIO Y CATALOGACION DE LAS ESTRUCTURAS DE LAPILLI EN LAS ISLAS CANARIAS

ISLA

LOCALIZACION

Nº DE IDENTIFICACION

HOJA E. 1:50.000
DENOMINACION.
ZONA.
SERIE GEOLOGICA

VALORACION

AREA

Nº DE ORDEN

CRITERIOS NO EXCLUYENTES

VISUALIZACION

ZONA TURISTICA SI NO VALOR

TAMAÑO VALOR

DISTANCIA CENTRO DE CONSUMO

BAJA MEDIA GRANDE VALOR

MORFOLOGIA

EROSIONADO SIN EROSIONAR VALOR

AISLADO EN GRUPO VALOR

CRITERIOS EXCLUYENTES

PARQUE Y ESPACIOS NATURALES PROTEGIDOS SI NO

ESTRUCTURAS DE TELECOMUNICACION SI NO

VEGETACION: AUTOCTONA SI NO

ZONAS MILITARES SI NO

URBANIZACION SI NO

CULTIVOS SI NO

EXPLOTACION


SI NO INDICE DE EXPLOTABILIDAD

RESERVAS

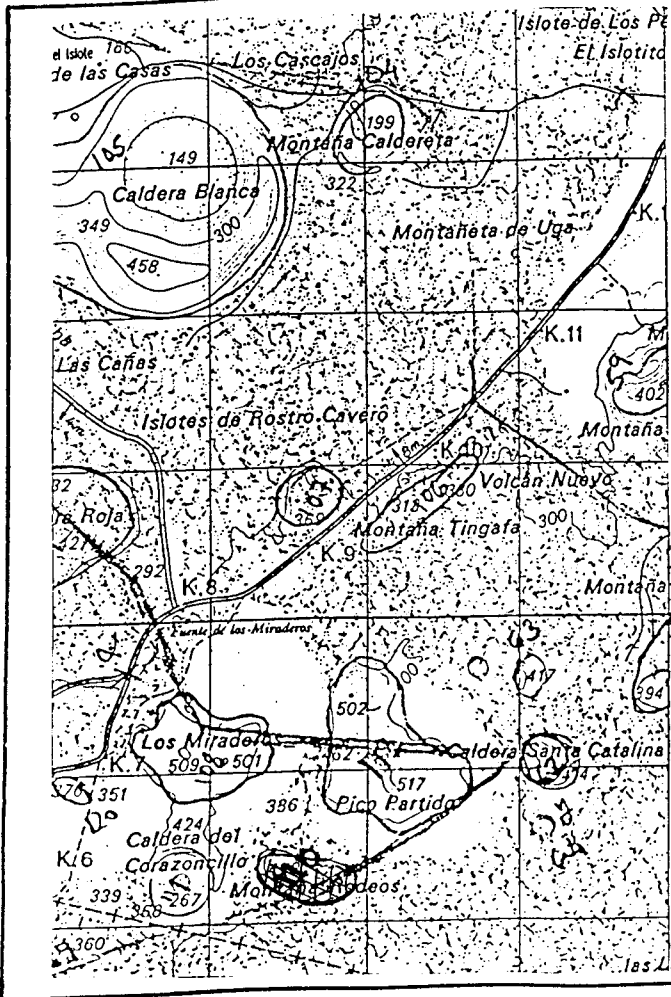
INDUSTRIA SI NO

OBSERVACIONES.

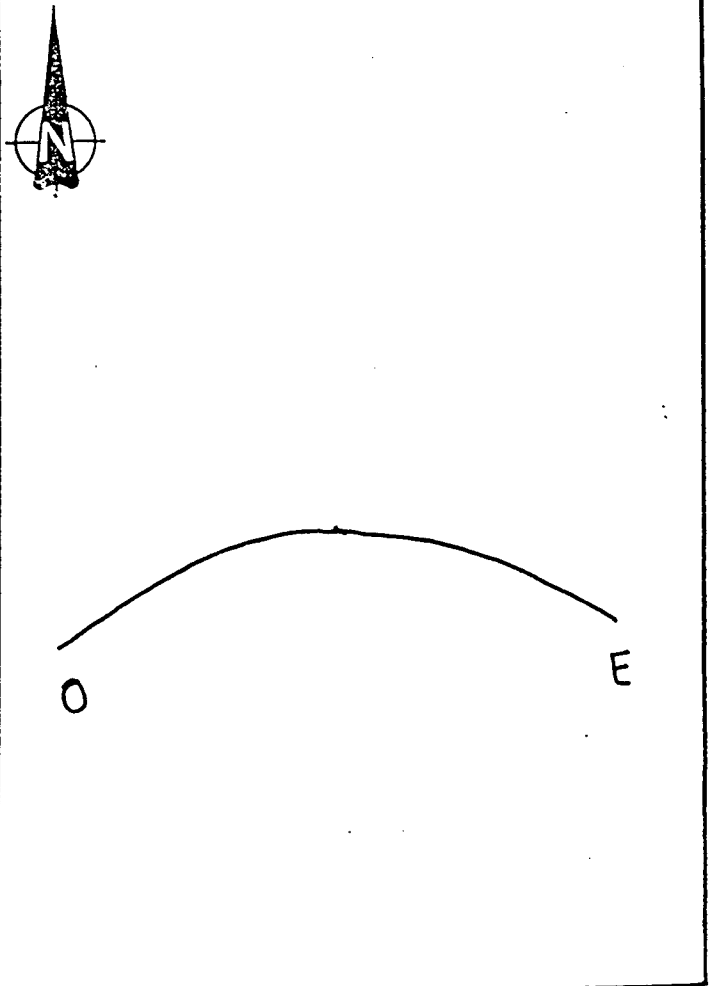
FOTO



ESQUEMA DE SITUACION



CORTE ESQUEMATICO



MINISTERIO DE INDUSTRIA Y ENERGIA
INSTITUTO GEOLOGICO Y MINERO DE ESPAÑA
INVENTARIO Y CATALOGACION DE LAS ESTRUCTURAS DE LAPILLI EN LAS ISLAS CANARIAS

ISLA

LOCALIZACION

Nº DE IDENTIFICACION

HOJA E. 1:50.000

DENOMINACION. Caldera del Corazoncillo

ZONA. Timanfaya

SERIE GEOLOGICA

VALORACION

AREA

Nº DE ORDEN

CRITERIOS NO EXCLUYENTES

VISUALIZACION

ZONA TURISTICA

SI

NO

VALOR

TAMAÑO

VALOR

DISTANCIA CENTRO DE CONSUMO

BAJA

MEDIA

GRANDE

VALOR

MORFOLOGIA

EROSIONADO

SIN EROSIONAR

VALOR

AISLADO

EN GRUPO

VALOR

CRITERIOS EXCLUYENTES

PARQUE Y ESPACIOS NATURALES PROTEGIDOS

SI

NO

ESTRUCTURAS DE TELECOMUNICACION

SI

NO

VEGETACION AUTOCTONA

SI

NO

ZONAS MILITARES

SI

NO

URBANIZACION

SI

NO

CULTIVOS

SI

NO

EXPLOTACION

SI

NO

INDICE DE EXPLOTABILIDAD

RESERVAS


INDUSTRIA

SI

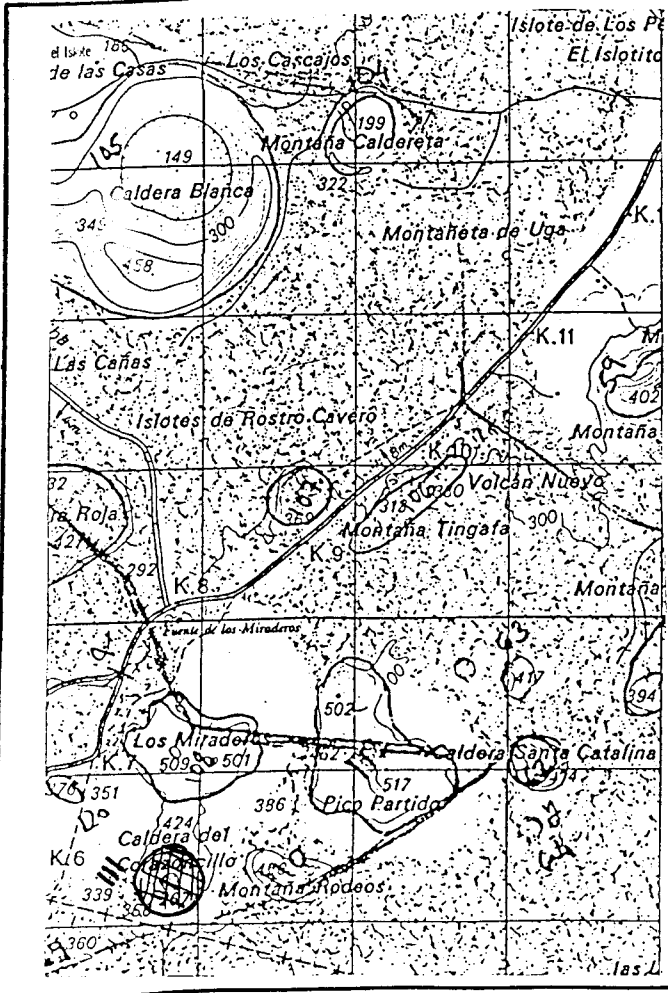
NO

OBSERVACIONES.

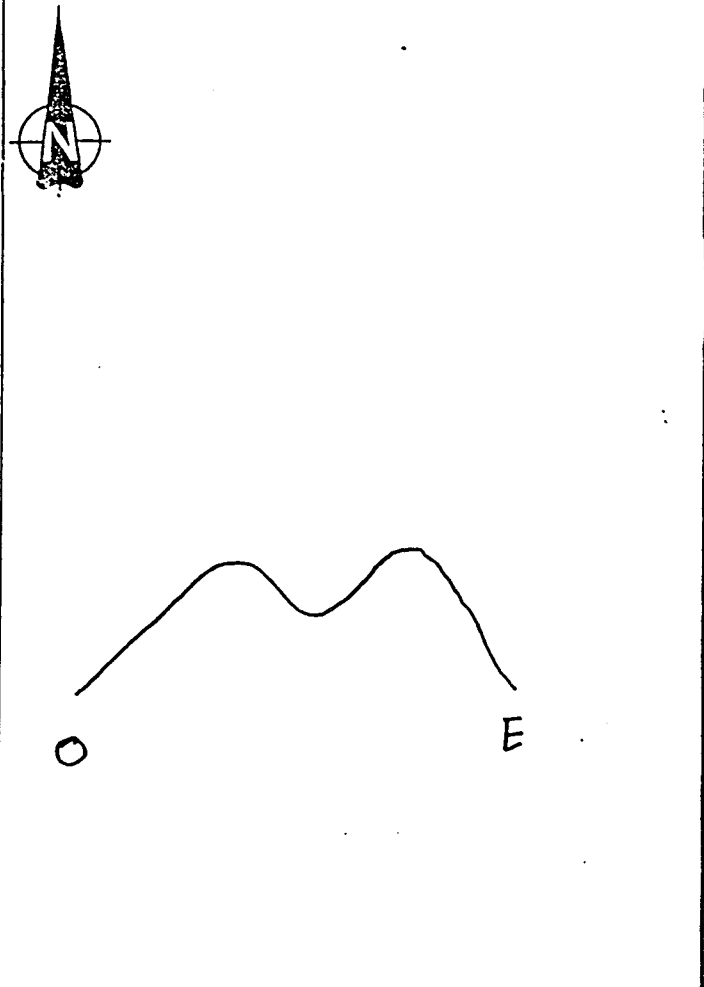
FOTO



ESQUEMA DE SITUACION



CORTE ESQUEMATICO



MINISTERIO DE INDUSTRIA Y ENERGIA
INSTITUTO GEOLOGICO Y MINERO DE ESPAÑA
INVENTARIO Y CATALOGACION DE LAS ESTRUCTURAS DE LAPILLI EN LAS ISLAS CANARIAS

ISLA

LOCALIZACION

Nº DE IDENTIFICACION

HOJA E. 1:50.000

DENOMINACION.

ZONA.

SERIE GEOLOGICA

VALORACION

AREA

Nº DE ORDEN

CRITERIOS NO EXCLUYENTES

VISUALIZACION

ZONA TURISTICA

SI NO

VALOR

TAMAÑO

VALOR

DISTANCIA CENTRO DE CONSUMO

BAJA

MEDIA

GRANDE

VALOR

MORFOLOGIA

EROSIONADO

SIN EROSIONAR

VALOR

AISLADO

EN GRUPO

VALOR

CRITERIOS EXCLUYENTES

PARQUE Y ESPACIOS NATURALES PROTEGIDOS

SI

NO

ESTRUCTURAS DE TELECOMUNICACION

SI

NO

VEGETACION AUTOCTONA

SI

NO

ZONAS MILITARES

SI

NO

URBANIZACION

SI

NO

CULTIVOS

SI

NO

EXPLORACION

SI

NO

INDICE DE EXPLOTABILIDAD

RESERVAS


INDUSTRIA

SI

NO

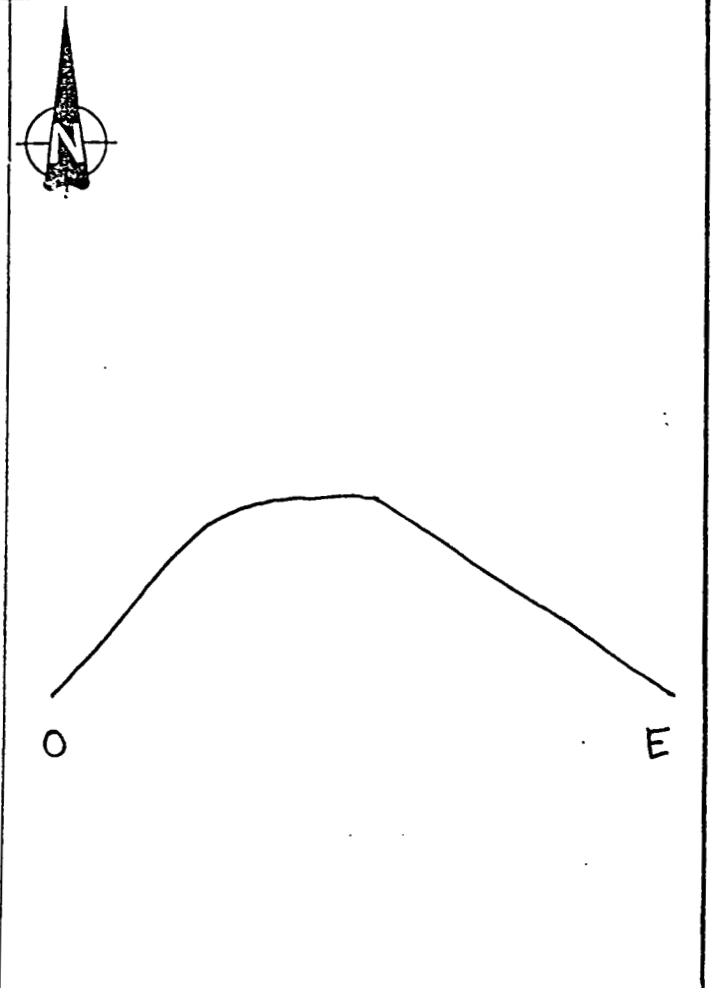
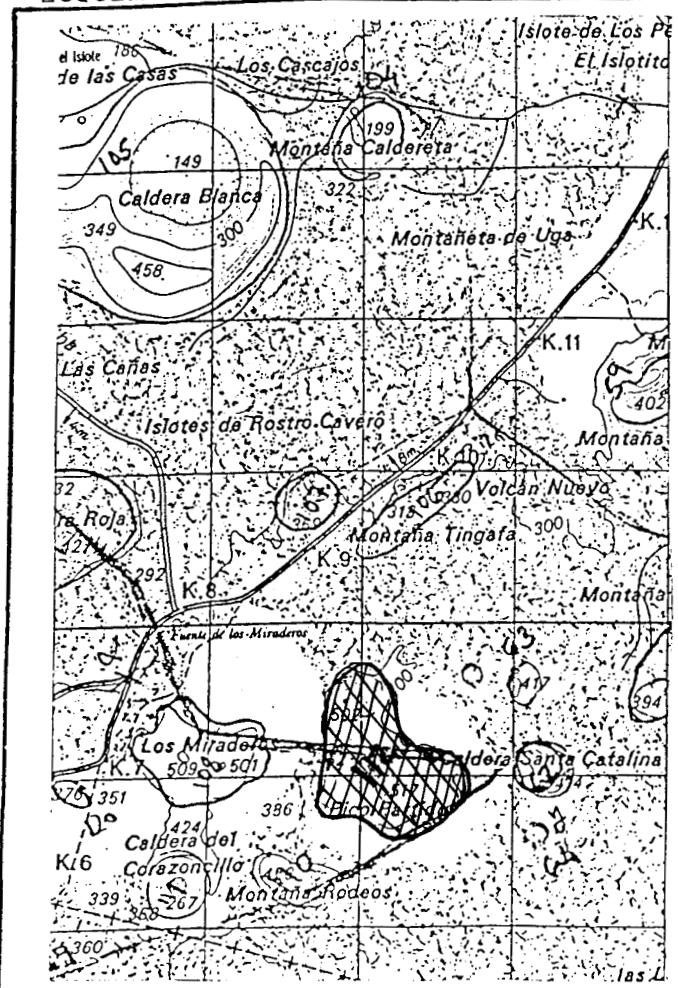
OBSERVACIONES.

FOTO



ESQUEMA DE SITUACION

CORTE ESQUEMATICO



MINISTERIO DE INDUSTRIA Y ENERGIA
INSTITUTO GEOLOGICO Y MINERO DE ESPAÑA
INVENTARIO Y CATALOGACION DE LAS ESTRUCTURAS DE LAPILLI EN LAS ISLAS CANARIAS

ISLA

LOCALIZACION

Nº DE IDENTIFICACION

HOJA E. 1:50.000

DENOMINACION.

ZONA.

SERIE GEOLOGICA

VALORACION

AREA

Nº DE ORDEN

CRITERIOS NO EXCLUYENTES

VISUALIZACION

ZONA TURISTICA

SI NO

VALOR

TAMAÑO

VALOR

DISTANCIA CENTRO DE CONSUMO

BAJA MEDIA GRANDE

VALOR

MORFOLOGIA

EROSIONADO SIN EROSIONAR

VALOR

AISLADO EN GRUPO

VALOR

CRITERIOS EXCLUYENTES

PARQUE Y ESPACIOS NATURALES PROTEGIDOS

SI NO

ESTRUCTURAS DE TELECOMUNICACION

SI NO

VEGETACION AUTOCTONA

SI NO

ZONAS MILITARES

SI NO

URBANIZACION

SI NO

CULTIVOS

SI NO

EXPLOTACION

SI NO


INDICE DE EXPLOTABILIDAD

RESERVAS

INDUSTRIA

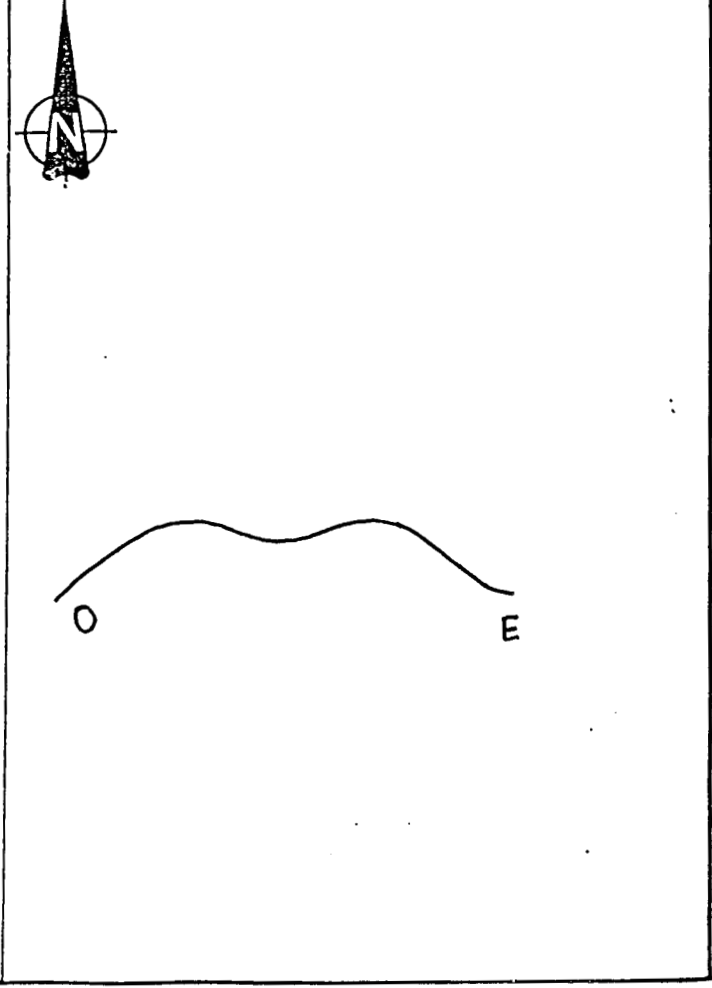
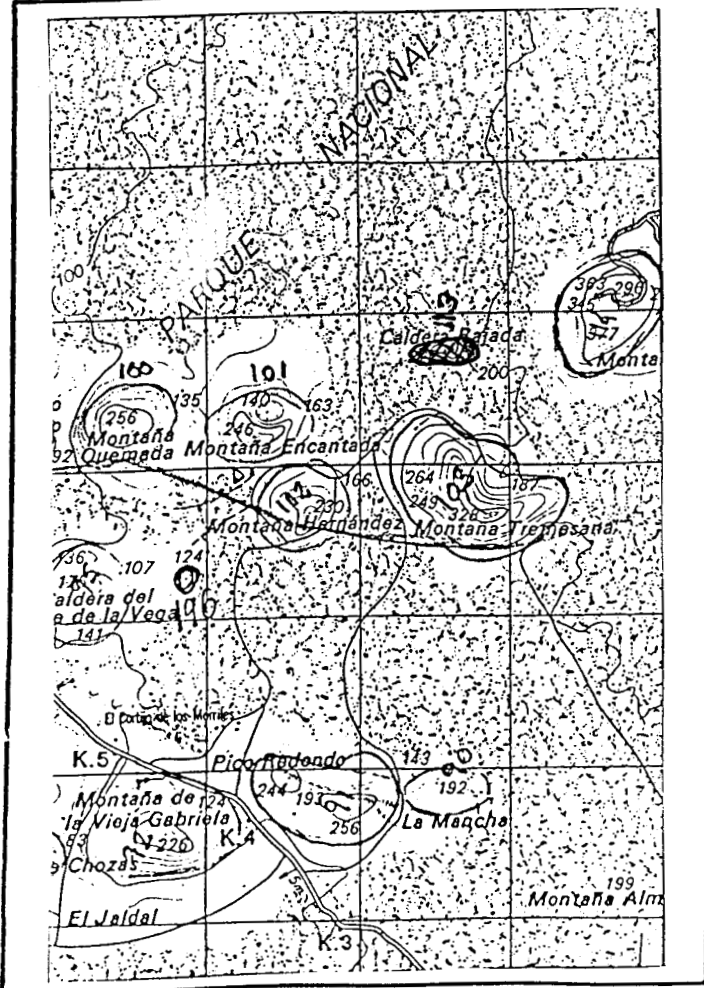
SI NO

OBSERVACIONES. _____



ESQUEMA DE SITUACION

CORTE ESQUEMATICO



MINISTERIO DE INDUSTRIA Y ENERGIA
INSTITUTO GEOLOGICO Y MINERO DE ESPAÑA

INVENTARIO Y CATALOGACION DE LAS ESTRUCTURAS DE LAPILLI EN LAS ISLAS CANARIAS

ISLA

LOCALIZACION

Nº DE IDENTIFICACION

HOJA E. 1:50.000

DENOMINACION.

ZONA.

SERIE GEOLOGICA

VALORACION

AREA

Nº DE ORDEN

CRITERIOS NO EXCLUYENTES

VISUALIZACION

ZONA TURISTICA

SI NO

VALOR

TAMAÑO

VALOR

DISTANCIA CENTRO DE CONSUMO

BAJA

MEDIA

GRANDE

VALOR

MORFOLOGIA

EROSIONADO

SIN EROSIONAR

VALOR

AISLADO

EN GRUPO

VALOR

CRITERIOS EXCLUYENTES

PARQUE Y ESPACIOS NATURALES PROTEGIDOS

SI NO

ESTRUCTURAS DE TELECOMUNICACION

SI NO

VEGETACION AUTOCTONA

SI NO

ZONAS MILITARES

SI NO

URBANIZACION

SI NO

CULTIVOS

SI NO

EXPLOTACION

SI

NO

INDICE DE EXPLOTABILIDAD


RESERVAS

INDUSTRIA

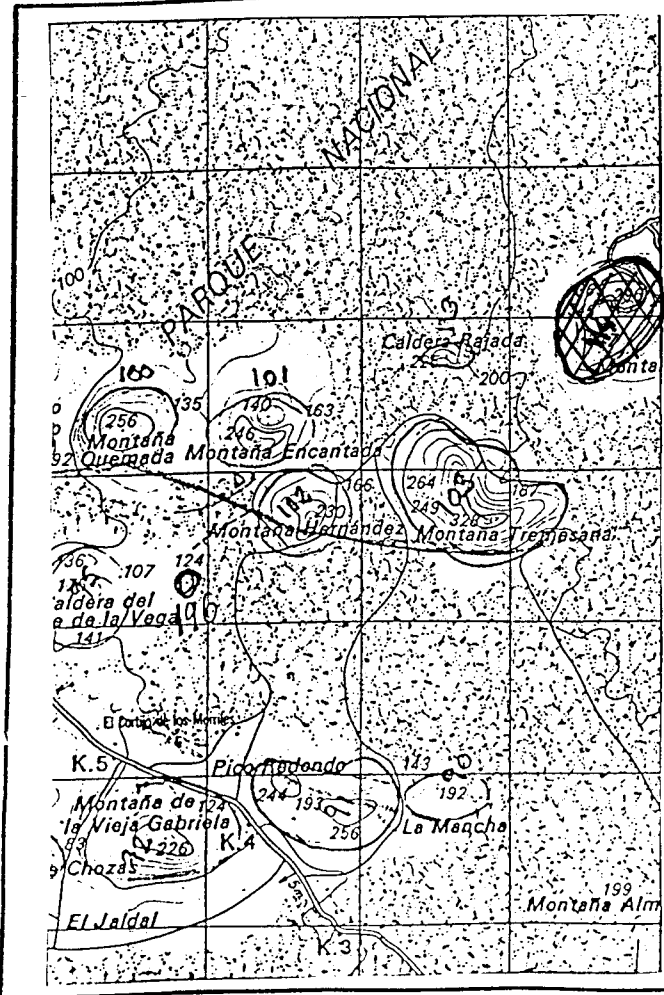
SI NO

OBSERVACIONES.

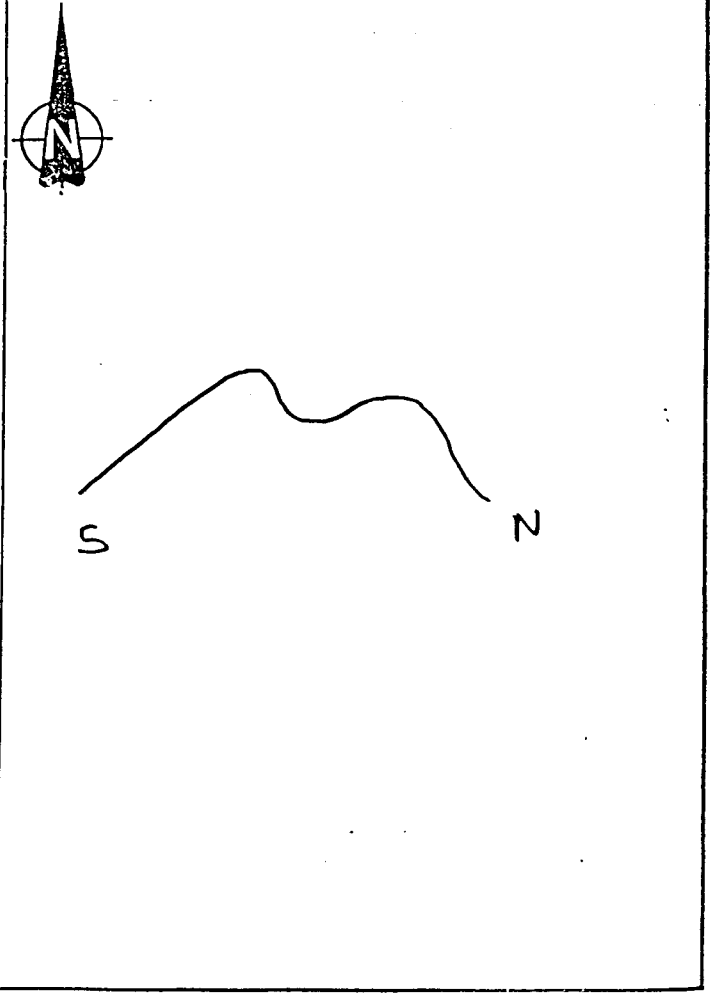
FOTO



ESQUEMA DE SITUACION



CORTE ESQUEMATICO



INVENTARIO Y CATALOGACION DE LAS ESTRUCTURAS DE LAPILLI EN LAS ISLAS CANARIAS

ISLA

LOCALIZACION

Nº DE IDENTIFICACION

HOJA E. 1:50.000

DENOMINACION.

ZONA.

SERIE GEOLOGICA

VALORACION

AREA

Nº DE ORDEN

CRITERIOS NO EXCLUYENTES

VISUALIZACION

ZONA TURISTICA

SI NO

VALOR

TAMAÑO

VALOR

DISTANCIA CENTRO DE CONSUMO

BAJA

MEDIA

GRANDE

VALOR

MORFOLOGIA

EROSIONADO

SIN EROSIONAR

VALOR

AISLADO

EN GRUPO

VALOR

CRITERIOS EXCLUYENTES

PARQUE Y ESPACIOS NATURALES PROTEGIDOS

SI

NO

ESTRUCTURAS DE TELECOMUNICACION

SI

NO

VEGETACION AUTOCTONA

SI

NO

ZONAS MILITARES

SI

NO

URBANIZACION

SI

NO

CULTIVOS

SI

NO

EXPLORACION

SI

NO

INDICE DE EXPLOTABILIDAD

RESERVAS

INDUSTRIA

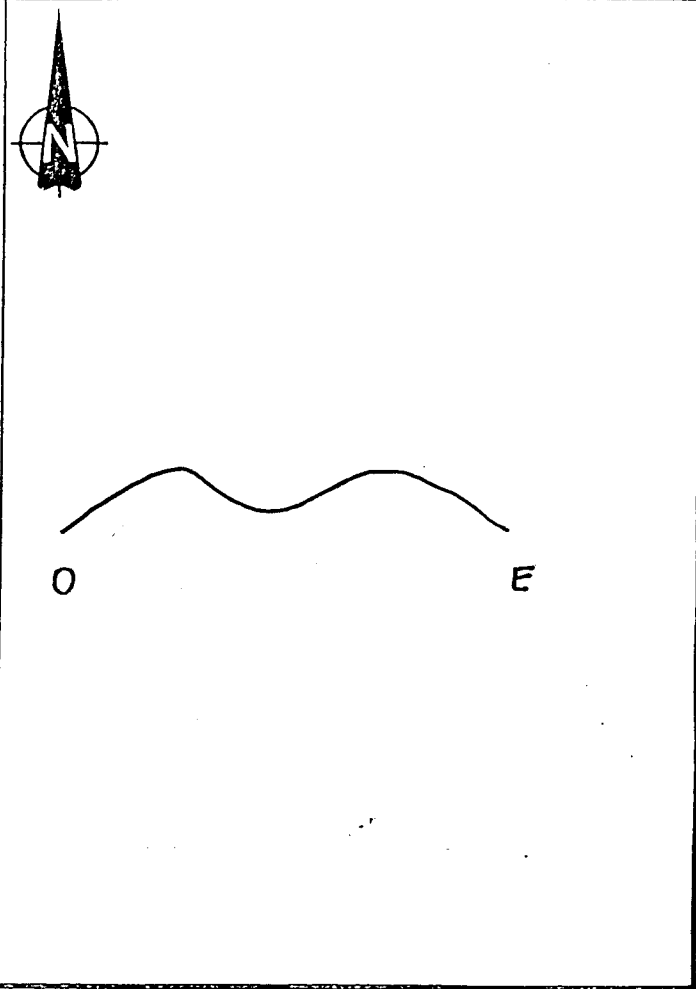
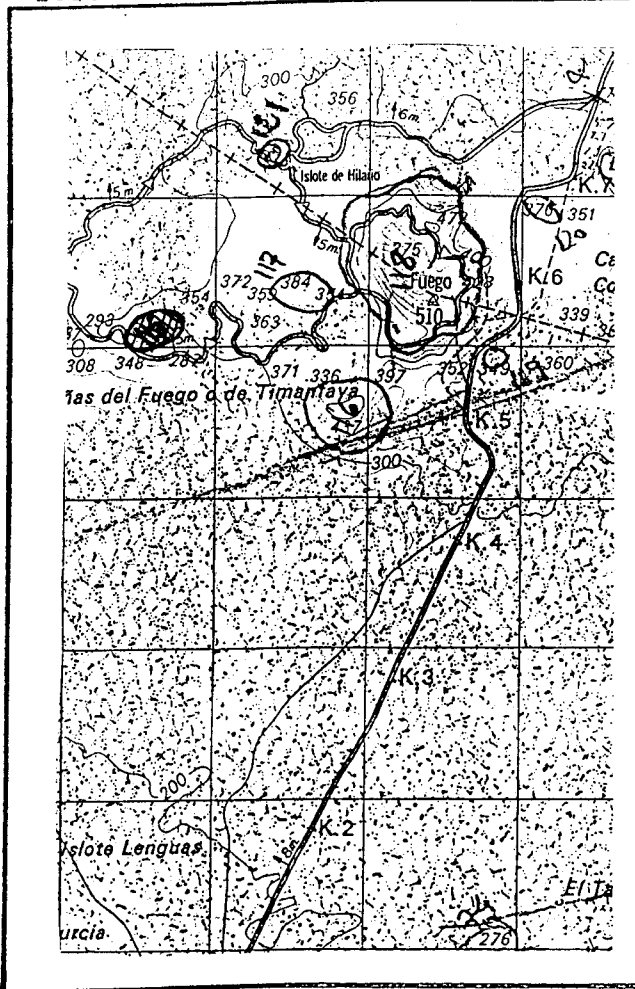
SI

NO


OBSERVACIONES.

ESQUEMA DE SITUACION

CORTE ESQUEMATICO



FOTO



MINISTERIO DE INDUSTRIA Y ENERGIA
INSTITUTO GEOLOGICO Y MINERO DE ESPAÑA
INVENTARIO Y CATALOGACION DE LAS ESTRUCTURAS DE LAPILLI EN LAS ISLAS CANARIAS

ISLA

LOCALIZACION

Nº DE IDENTIFICACION

HOJA E. 1:50.000

DENOMINACION.

ZONA.

SERIE GEOLOGICA

VALORACION

AREA

Nº DE ORDEN

CRITERIOS NO EXCLUYENTES

VISUALIZACION

ZONA TURISTICA

SI NO

VALOR

TAMAÑO

VALOR

DISTANCIA CENTRO DE CONSUMO

BAJA

MEDIA

GRANDE

VALOR

MORFOLOGIA

EROSIONADO

SIN EROSIONAR

VALOR

AISLADO

EN GRUPO

VALOR

CRITERIOS EXCLUYENTES

PARQUE Y ESPACIOS NATURALES PROTEGIDOS

SI

NO

ESTRUCTURAS DE TELECOMUNICACION

SI

NO

VEGETACION AUTOCTONA

SI

NO

ZONAS MILITARES

SI

NO

URBANIZACION

SI

NO

CULTIVOS

SI

NO

EXPLOTACION

SI

NO

INDICE DE EXPLOTABILIDAD

RESERVAS

INDUSTRIA


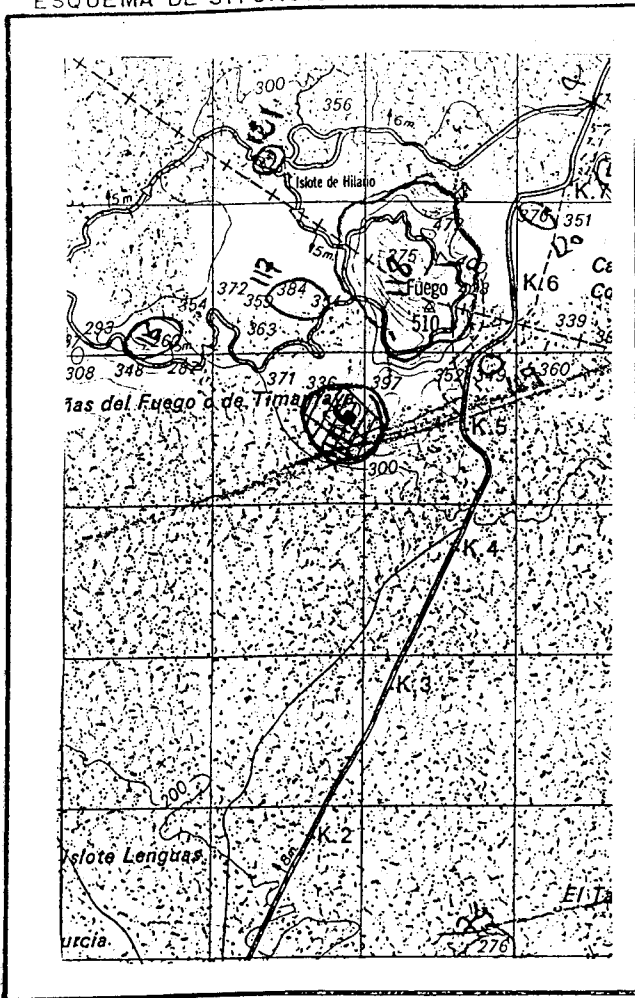
SI

NO


OBSERVACIONES. _____

ESQUEMA DE SITUACION

CORTE ESQUEMATICO



FOTO



MINISTERIO DE INDUSTRIA Y ENERGIA

INSTITUTO GEOLOGICO Y MINERO DE ESPAÑA

INVENTARIO Y CATALOGACION DE LAS ESTRUCTURAS DE LAPILLI EN LAS ISLAS CANARIAS

ISLA

LOCALIZACION

Nº DE IDENTIFICACION

HOJA E. 1:50.000

DENOMINACION.

ZONA.

SERIE GEOLOGICA

VALORACION

AREA

Nº DE ORDEN

CRITERIOS NO EXCLUYENTES

VISUALIZACION

ZONA TURISTICA SI NO VALOR

TAMAÑO VALOR

DISTANCIA CENTRO DE CONSUMO

BAJA MEDIA GRANDE VALOR

MORFOLOGIA

EROSIONADO SIN EROSIONAR VALOR

AISLADO EN GRUPO VALOR

CRITERIOS EXCLUYENTES

PARQUE Y ESPACIOS NATURALES PROTEGIDOS SI NO

ESTRUCTURAS DE TELECOMUNICACION SI NO

VEGETACION AUTOCTONA SI NO

ZONAS MILITARES SI NO

URBANIZACION SI NO

CULTIVOS SI NO

EXPLOTACION

SI NO INDICE DE EXPLOTABILIDAD

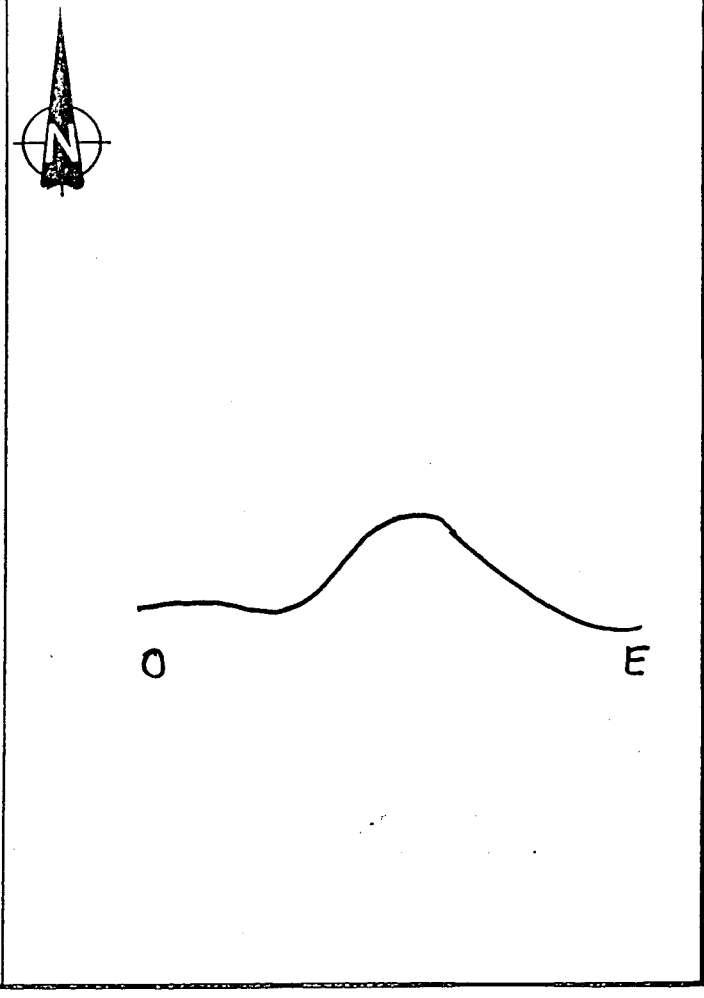
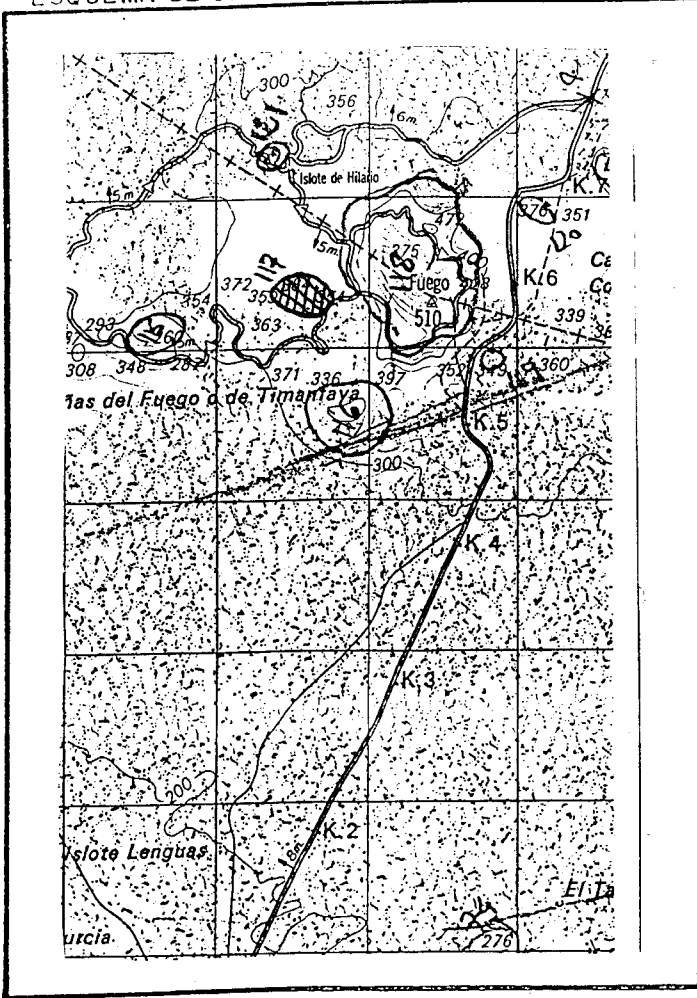
RESERVAS

INDUSTRIA SI NO


OBSERVACIONES.

ESQUEMA DE SITUACION

CORTE ESQUEMATICO



FOTO



MINISTERIO DE INDUSTRIA Y ENERGIA
 INSTITUTO GEOLOGICO Y MINERO DE ESPAÑA
 INVENTARIO Y CATALOGACION DE LAS ESTRUCTURAS DE LAPILLI EN LAS ISLAS CANARIAS

ISLA Lanzarote

LOCALIZACION

Nº DE IDENTIFICACION 118

HOJA E. 1:50.000 1.081
 DENOMINACION. Montaña del Fuego V
 ZONA. Timanfaya
 SERIE GEOLOGICA IV

VALORACION 0 AREA Nº DE ORDEN 80

CRITERIOS NO EXCLUYENTES

VISUALIZACION

ZONA TURISTICA SI NO VALOR 0
 TAMAÑO 20.943.951 m³ VALOR 0

DISTANCIA CENTRO DE CONSUMO

BAJA MEDIA GRANDE VALOR 0

MORFOLOGIA

EROSIONADO SIN EROSIONAR VALOR 0
 AISLADO EN GRUPO VALOR 10

CRITERIOS EXCLUYENTES

PARQUE Y ESPACIOS NATURALES PROTEGIDOS SI NO
 ESTRUCTURAS DE TELECOMUNICACION SI NO
 VEGETACION AUTOCTONA SI NO
 ZONAS MILITARES SI NO
 URBANIZACION SI NO
 CULTIVOS SI NO

EXPLOTACION

SI NO INDICE DE EXPLOTABILIDAD 1
 RESERVAS 20.943.951 m³
 INDUSTRIA SI NO
 OBSERVACIONES. Vértice geodésico de segundo orden

MINISTERIO DE INDUSTRIA Y ENERGIA
INSTITUTO GEOLOGICO Y MINERO DE ESPAÑA
INVENTARIO Y CATALOGACION DE LAS ESTRUCTURAS DE LAPILLI EN LAS ISLAS CANARIAS

ISLA

LOCALIZACION

Nº DE IDENTIFICACION

HOJA E. 1:50.000
DENOMINACION. _____
ZONA. Timanfaya
SERIE GEOLOGICA

VALORACION AREA Nº DE ORDEN

CRITERIOS NO EXCLUYENTES

VISUALIZACION

ZONA TURISTICA SI NO VALOR
TAMAÑO VALOR

DISTANCIA CENTRO DE CONSUMO

BAJA MEDIA GRANDE VALOR

MORFOLOGIA

EROSIONADO SIN EROSIONAR VALOR
AISLADO EN GRUPO VALOR

CRITERIOS EXCLUYENTES

PARQUE Y ESPACIOS NATURALES PROTEGIDOS SI NO
ESTRUCTURAS DE TELECOMUNICACION SI NO
VEGETACION AUTOCTONA SI NO
ZONAS MILITARES SI NO
URBANIZACION SI NO
CULTIVOS SI NO

EXPLORACION

SI NO INDICE DE EXPLOTABILIDAD
RESERVAS
INDUSTRIA SI NO
OBSERVACIONES. _____

MINISTERIO DE INDUSTRIA Y ENERGIA

INSTITUTO GEOLOGICO Y MINERO DE ESPAÑA

INVENTARIO Y CATALOGACION DE LAS ESTRUCTURAS DE LAPILLI EN LAS ISLAS CANARIAS

ISLA

LOCALIZACION

Nº DE IDENTIFICACION

HOJA E. 1:50.000

DENOMINACION. _____

ZONA. Timanfaya

SERIE GEOLOGICA

VALORACION

AREA

Nº DE ORDEN

CRITERIOS NO EXCLUYENTES

VISUALIZACION

ZONA TURISTICA

SI

NO

VALOR

TAMAÑO

VALOR

DISTANCIA CENTRO DE CONSUMO

BAJA

MEDIA

GRANDE

VALOR

MORFOLOGIA

EROSIONADO

SIN EROSIONAR

VALOR

AISLADO

EN GRUPO

VALOR

CRITERIOS EXCLUYENTES

PARQUE Y ESPACIOS NATURALES PROTEGIDOS

SI

NO

ESTRUCTURAS DE TELECOMUNICACION

SI

NO

VEGETACION AUTOCTONA

SI

NO

ZONAS MILITARES

SI

NO

URBANIZACION

SI

NO

CULTIVOS

SI

NO

EXPLOTACION

SI

NO

INDICE DE EXPLOTABILIDAD

RESERVAS

INDUSTRIA


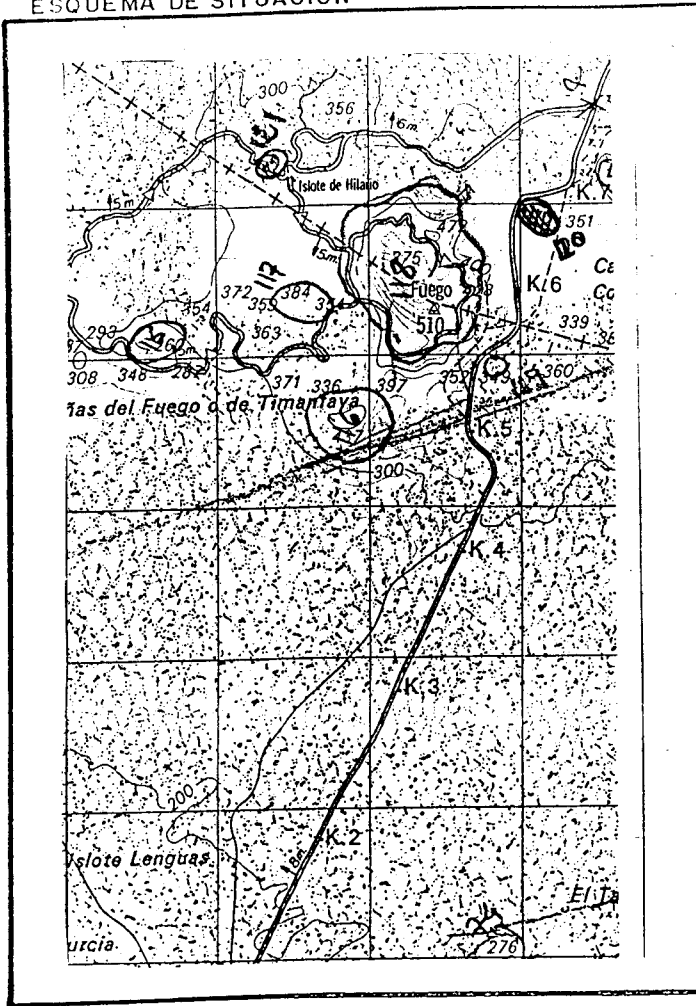
SI

NO


OBSERVACIONES. _____

ESQUEMA DE SITUACION

CORTE ESQUEMATICO



FOTO



MINISTERIO DE INDUSTRIA Y ENERGIA
INSTITUTO GEOLOGICO Y MINERO DE ESPAÑA
INVENTARIO Y CATALOGACION DE LAS ESTRUCTURAS DE LAPILLI EN LAS ISLAS CANARIAS

ISLA

LOCALIZACION

Nº DE IDENTIFICACION

HOJA E. 1:50.000

DENOMINACION. _____

ZONA. Timanfaya

SERIE GEOLOGICA

VALORACION

AREA

Nº DE ORDEN

CRITERIOS NO EXCLUYENTES

VISUALIZACION

ZONA TURISTICA SI NO VALOR

TAMAÑO VALOR

DISTANCIA CENTRO DE CONSUMO

BAJA MEDIA GRANDE VALOR

MORFOLOGIA

EROSIONADO SIN EROSIONAR VALOR

AISLADO EN GRUPO VALOR

CRITERIOS EXCLUYENTES

PARQUE Y ESPACIOS NATURALES PROTEGIDOS SI NO

ESTRUCTURAS DE TELECOMUNICACION SI NO

VEGETACION AUTOCTONA SI NO

ZONAS MILITARES SI NO

URBANIZACION SI NO

CULTIVOS SI NO

EXPLOTACION

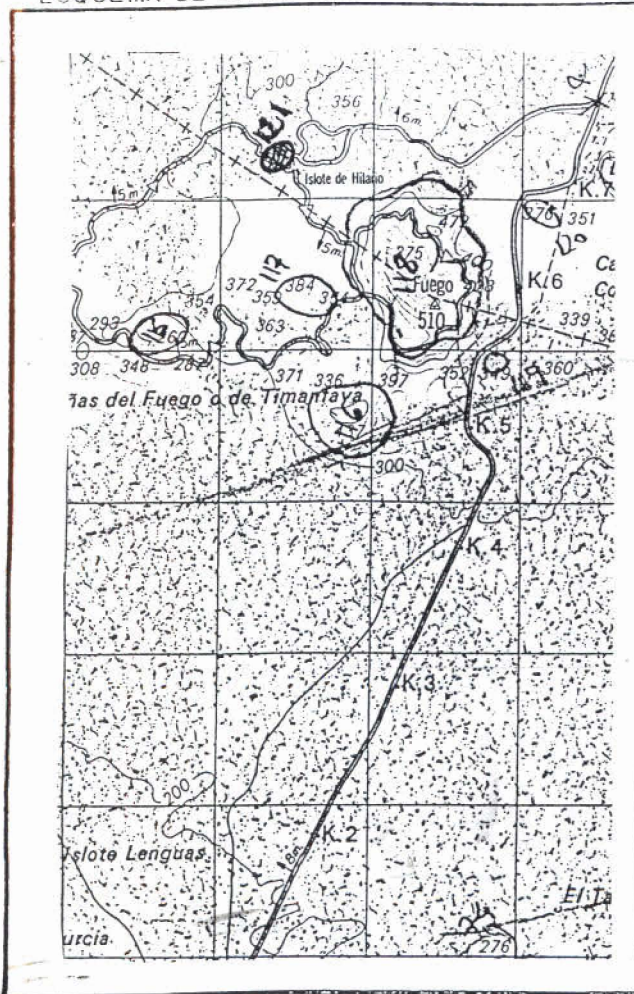
SI NO INDICE DE EXPLOTABILIDAD

RESERVAS


INDUSTRIA SI NO

OBSERVACIONES. _____


ESQUEMA DE SITUACION



CORTE ESQUEMATICO



FOTO



MINISTERIO DE INDUSTRIA Y ENERGIA
INSTITUTO GEOLOGICO Y MINERO DE ESPAÑA
INVENTARIO Y CATALOGACION DE LAS ESTRUCTURAS DE LAPILLI EN LAS ISLAS CANARIAS

ISLA

LOCALIZACION

Nº DE IDENTIFICACION

HOJA E. 1:50.000

DENOMINACION. _____

ZONA.

SERIE GEOLOGICA

VALORACION

AREA

Nº DE ORDEN

CRITERIOS NO EXCLUYENTES

VISUALIZACION

ZONA TURISTICA

SI NO

VALOR

TAMAÑO

VALOR

DISTANCIA CENTRO DE CONSUMO

BAJA

MEDIA

GRANDE

VALOR

MORFOLOGIA

EROSIONADO

SIN EROSIONAR

VALOR

AISLADO

EN GRUPO

VALOR

CRITERIOS EXCLUYENTES

PARQUE Y ESPACIOS NATURALES PROTEGIDOS

SI

NO

ESTRUCTURAS DE TELECOMUNICACION

SI

NO

VEGETACION AUTOCTONA

SI

NO

ZONAS MILITARES

SI

NO

URBANIZACION

SI

NO

CULTIVOS

SI

NO

EXPLOTACION

SI

NO

INDICE DE EXPLOTABILIDAD

RESERVAS

INDUSTRIA

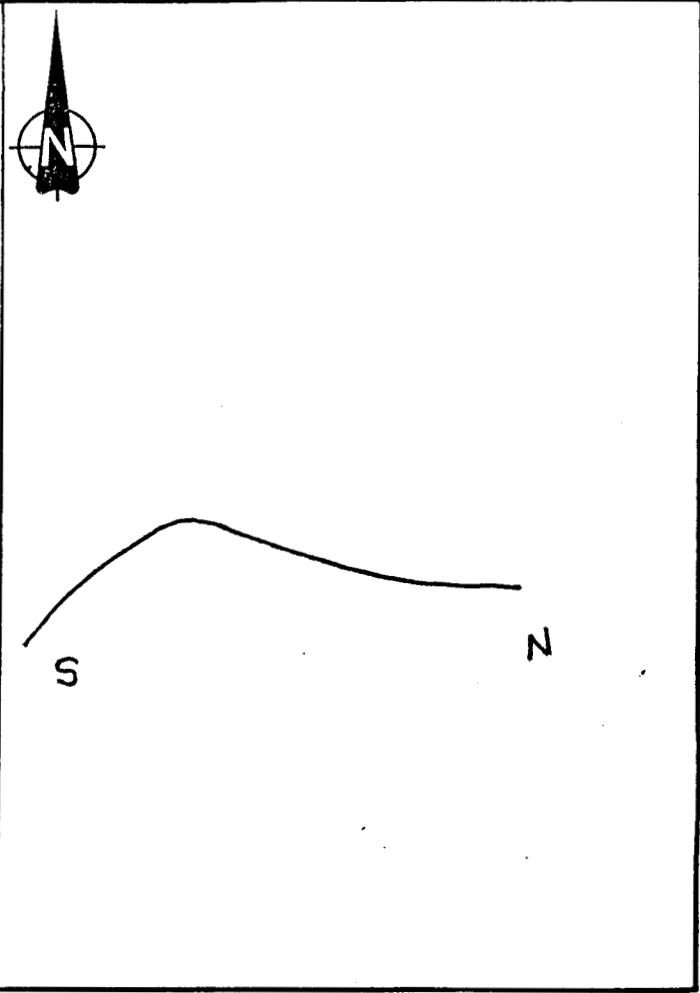
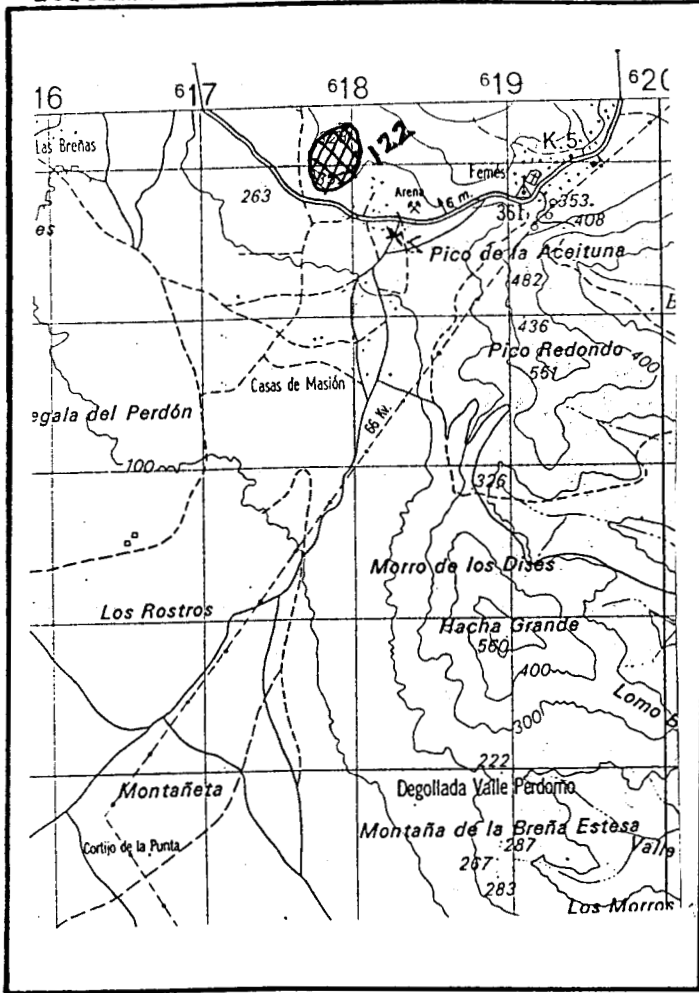
SI

NO


OBSERVACIONES. _____

ESQUEMA DE SITUACION

CORTE ESQUEMATICO



FOTO



MINISTERIO DE INDUSTRIA Y ENERGIA
INSTITUTO GEOLOGICO Y MINERO DE ESPAÑA

INVENTARIO Y CATALOGACION DE LAS ESTRUCTURAS DE LAPILLI EN LAS ISLAS CANARIAS

ISLA

LOCALIZACION

Nº DE IDENTIFICACION

HOJA E. 1:50.000

DENOMINACION. Montaña Roja

ZONA. Playa Blanca

SERIE GEOLOGICA

VALORACION

AREA

Nº DE ORDEN

CRITERIOS NO EXCLUYENTES

VISUALIZACION

ZONA TURISTICA

SI NO

VALOR

TAMAÑO

VALOR

DISTANCIA CENTRO DE CONSUMO

BAJA

MEDIA

GRANDE

VALOR

MORFOLOGIA

EROSIONADO

SIN EROSIONAR

VALOR

AISLADO

EN GRUPO

VALOR

CRITERIOS EXCLUYENTES

PARQUE Y ESPACIOS NATURALES PROTEGIDOS

SI

NO

ESTRUCTURAS DE TELECOMUNICACION

SI

NO

VEGETACION AUTOCTONA

SI

NO

ZONAS MILITARES

SI

NO

URBANIZACION

SI

NO

CULTIVOS

SI

NO

EXPLOTACION

SI

NO

INDICE DE EXPLOTABILIDAD

RESERVAS

INDUSTRIA

SI

NO

OBSERVACIONES. Vértice Geodésico de tercer orden.

MINISTERIO DE INDUSTRIA Y ENERGIA
INSTITUTO GEOLOGICO Y MINERO DE ESPAÑA

INVENTARIO Y CATALOGACION DE LAS ESTRUCTURAS DE LAPILLI EN LAS ISLAS CANARIAS

ISLA

LOCALIZACION

Nº DE IDENTIFICACION

HOJA E. 1:50.000

DENOMINACION.

ZONA.

SERIE GEOLOGICA

VALORACION

AREA

Nº DE ORDEN

CRITERIOS NO EXCLUYENTES

VISUALIZACION

ZONA TURISTICA

SI NO

VALOR

TAMAÑO

VALOR

DISTANCIA CENTRO DE CONSUMO

BAJA

MEDIA

GRANDE

VALOR

MORFOLOGIA

EROSIONADO

SIN EROSIONAR

VALOR

AISLADO

EN GRUPO

VALOR

CRITERIOS EXCLUYENTES

PARQUE Y ESPACIOS NATURALES PROTEGIDOS

SI

NO

ESTRUCTURAS DE TELECOMUNICACION

SI

NO

VEGETACION AUTOCTONA

SI

NO

ZONAS MILITARES

SI

NO

URBANIZACION

SI

NO

CULTIVOS

SI

NO

EXPLOTACION

SI

NO

INDICE DE EXPLOTABILIDAD

RESERVAS


INDUSTRIA

SI

NO

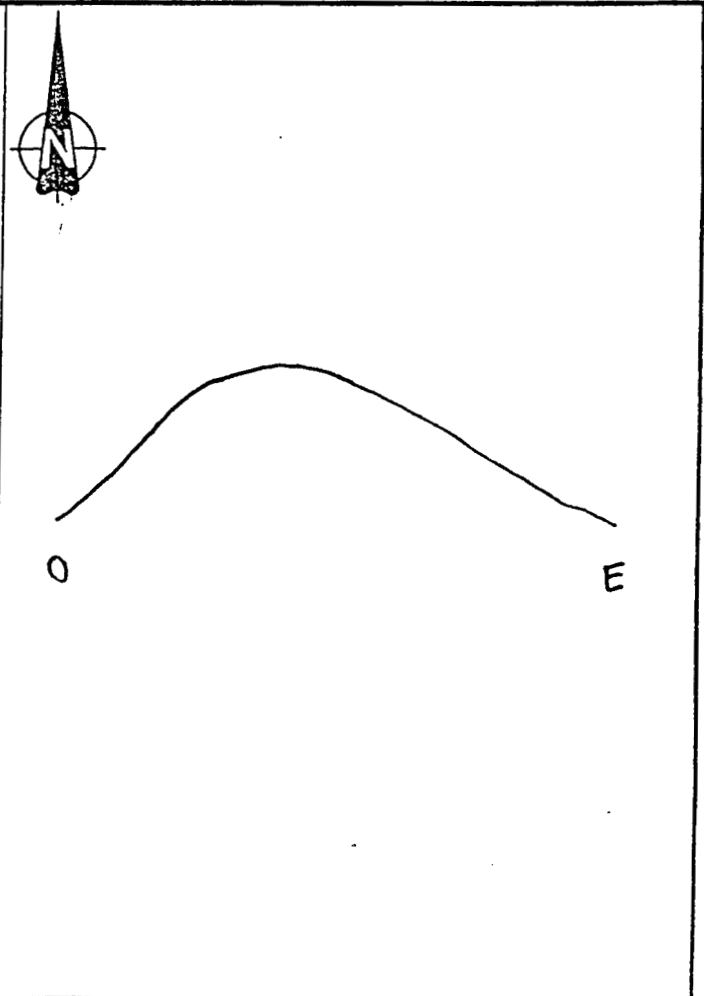
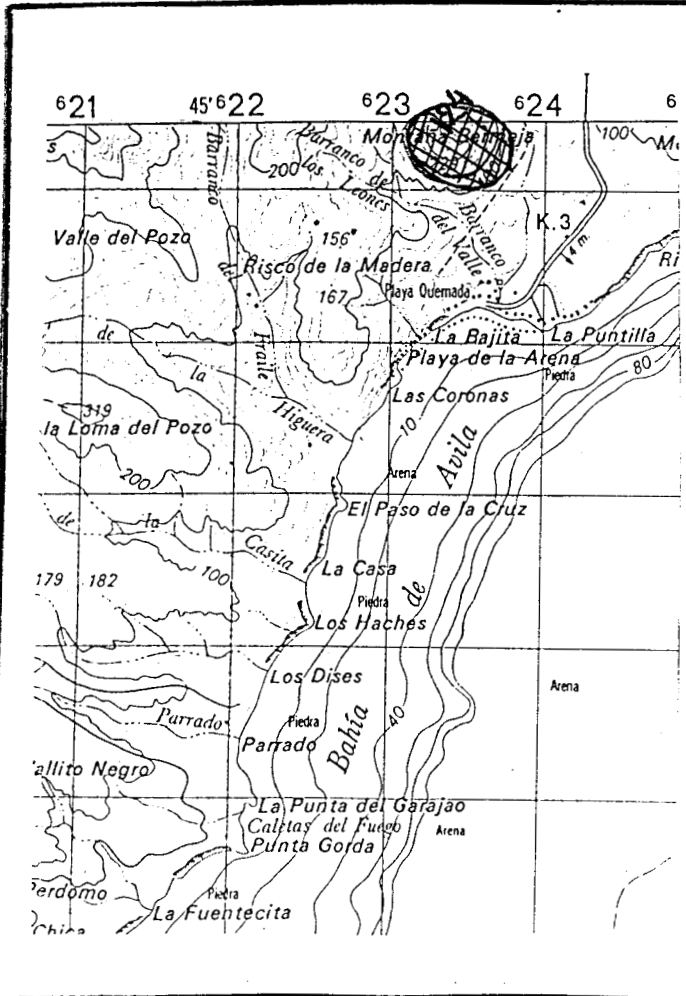
OBSERVACIONES. _____

FOTO



ESQUEMA DE SITUACION

CORTE ESQUEMATICO



MINISTERIO DE INDUSTRIA Y ENERGIA
INSTITUTO GEOLOGICO Y MINERO DE ESPAÑA
INVENTARIO Y CATALOGACION DE LAS ESTRUCTURAS DE LAPILLI EN LAS ISLAS CANARIAS

ISLA

LOCALIZACION

Nº DE IDENTIFICACION

HOJA E. 1:50.000

DENOMINACION.

ZONA.

SERIE GEOLOGICA

VALORACION

AREA

Nº DE ORDEN

CRITERIOS NO EXCLUYENTES

VISUALIZACION

ZONA TURISTICA

SI NO

VALOR

TAMAÑO

VALOR

DISTANCIA CENTRO DE CONSUMO

BAJA

MEDIA

GRANDE

VALOR

MORFOLOGIA

EROSIONADO

SIN EROSIONAR

VALOR

AISLADO

EN GRUPO

VALOR

CRITERIOS EXCLUYENTES

PARQUE Y ESPACIOS NATURALES PROTEGIDOS

SI

NO

ESTRUCTURAS DE TELECOMUNICACION

SI

NO

VEGETACION AUTOCTONA

SI

NO

ZONAS MILITARES

SI

NO

URBANIZACION

SI

NO

CULTIVOS

SI

NO

EXPLOTACION

SI

NO

INDICE DE EXPLOTABILIDAD

RESERVAS

INDUSTRIA

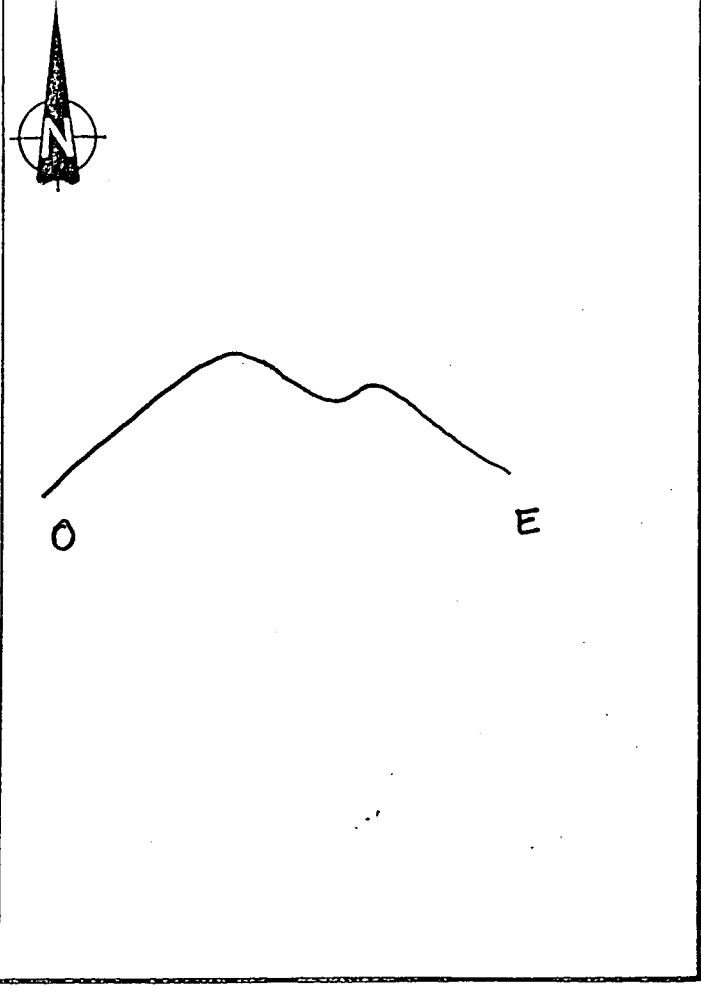
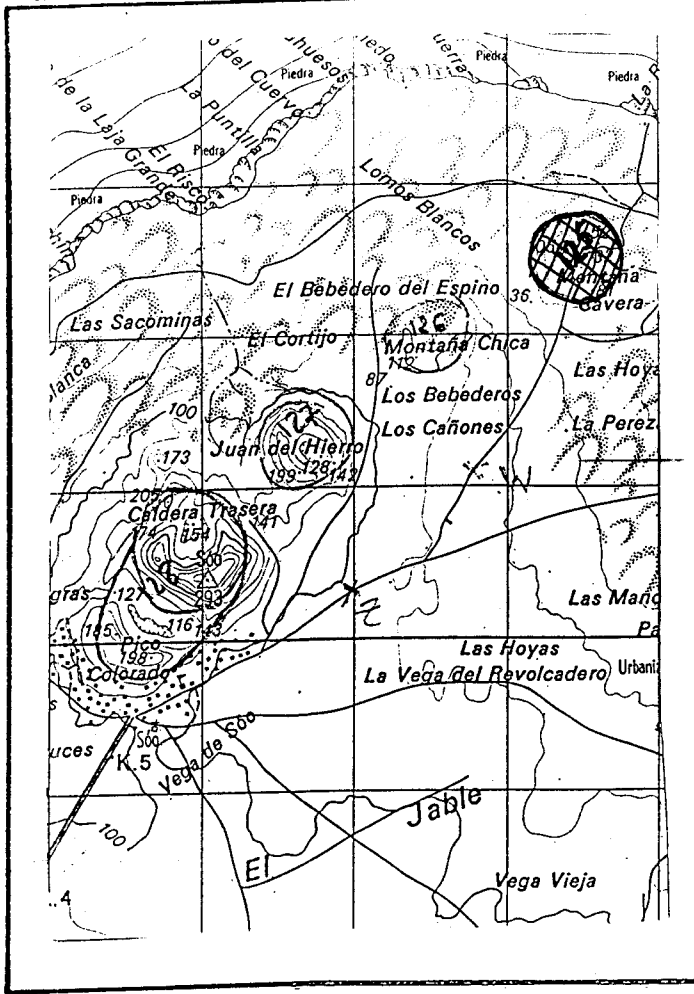
SI

NO


OBSERVACIONES.

ESQUEMA DE SITUACION

CORTE ESQUEMATICO



FOTO



MINISTERIO DE INDUSTRIA Y ENERGIA
INSTITUTO GEOLOGICO Y MINERO DE ESPAÑA
INVENTARIO Y CATALOGACION DE LAS ESTRUCTURAS DE LAPILLI EN LAS ISLAS CANARIAS

ISLA

LOCALIZACION

Nº DE IDENTIFICACION

HOJA E. 1:50.000

DENOMINACION.

ZONA.

SERIE GEOLOGICA

VALORACION

AREA

Nº DE ORDEN

CRITERIOS NO EXCLUYENTES

VISUALIZACION

ZONA TURISTICA SI NO VALOR

TAMAÑO VALOR

DISTANCIA CENTRO DE CONSUMO

BAJA MEDIA GRANDE VALOR

MORFOLOGIA

EROSIONADO SIN EROSIONAR VALOR

AISLADO EN GRUPO VALOR

CRITERIOS EXCLUYENTES

PARQUE Y ESPACIOS NATURALES PROTEGIDOS SI NO

ESTRUCTURAS DE TELECOMUNICACION SI NO

VEGETACION AUTOCTONA SI NO

ZONAS MILITARES SI NO

URBANIZACION SI NO

CULTIVOS SI NO

EXPLOTACION

SI NO INDICE DE EXPLOTABILIDAD

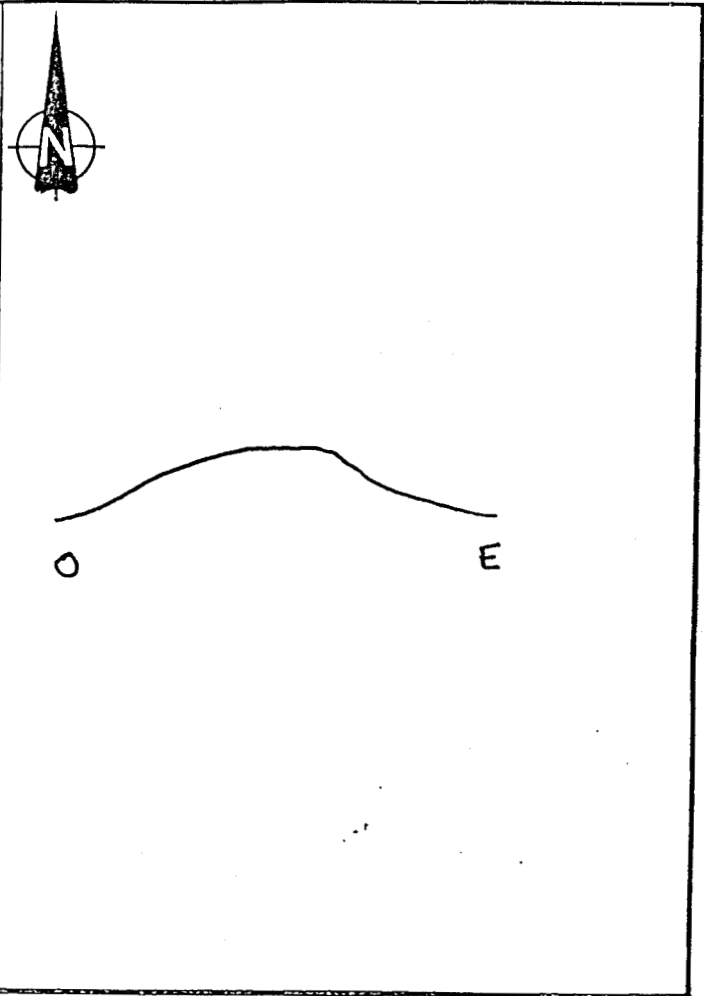
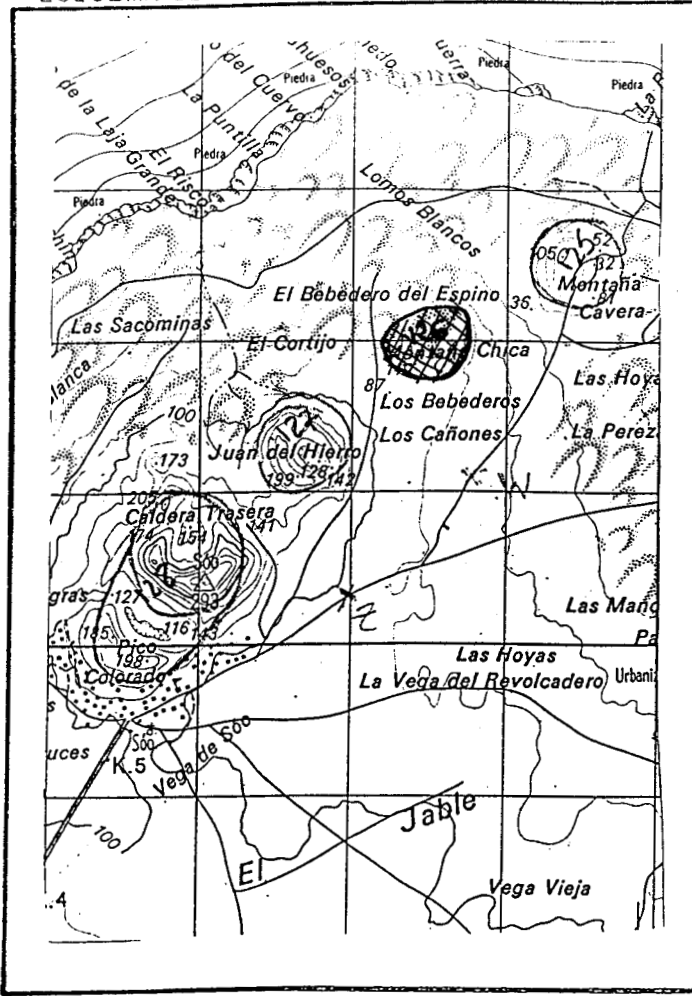
RESERVAS

INDUSTRIA SI NO


OBSERVACIONES.

ESQUEMA DE SITUACION

CORTE ESQUEMATICO



FOTO



MINISTERIO DE INDUSTRIA Y ENERGIA

INSTITUTO GEOLOGICO Y MINERO DE ESPAÑA

INVENTARIO Y CATALOGACION DE LAS ESTRUCTURAS DE LAPILLI EN LAS ISLAS CANARIAS

ISLA

LOCALIZACION

Nº DE IDENTIFICACION

HOJA E. 1:50.000

DENOMINACION.

ZONA.

SERIE GEOLOGICA

VALORACION

AREA

Nº DE ORDEN

CRITERIOS NO EXCLUYENTES

VISUALIZACION

ZONA TURISTICA

SI NO

VALOR

TAMAÑO

VALOR

DISTANCIA CENTRO DE CONSUMO

BAJA

MEDIA

GRANDE

VALOR

MORFOLOGIA

EROSIONADO

SIN EROSIONAR

VALOR

AISLADO

EN GRUPO

VALOR

CRITERIOS EXCLUYENTES

PARQUE Y ESPACIOS NATURALES PROTEGIDOS

SI

NO

ESTRUCTURAS DE TELECOMUNICACION

SI

NO

VEGETACION AUTOCTONA

SI

NO

ZONAS MILITARES

SI

NO

URBANIZACION

SI

NO

CULTIVOS

SI

NO

EXPLOTACION

SI

NO

INDICE DE EXPLOTABILIDAD

RESERVAS

INDUSTRIA

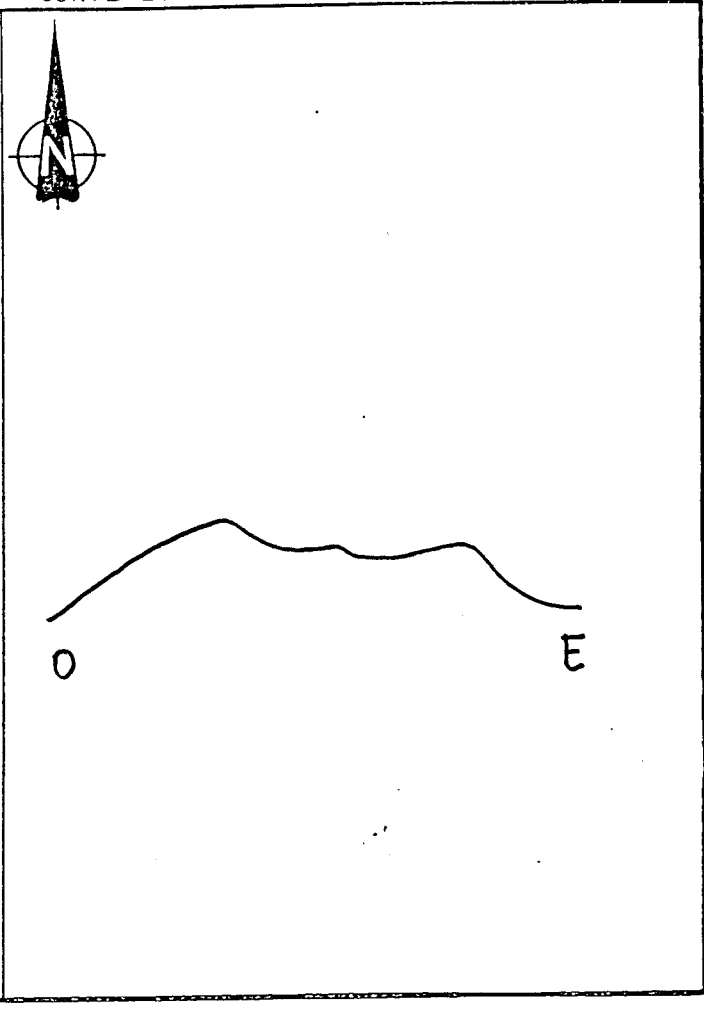
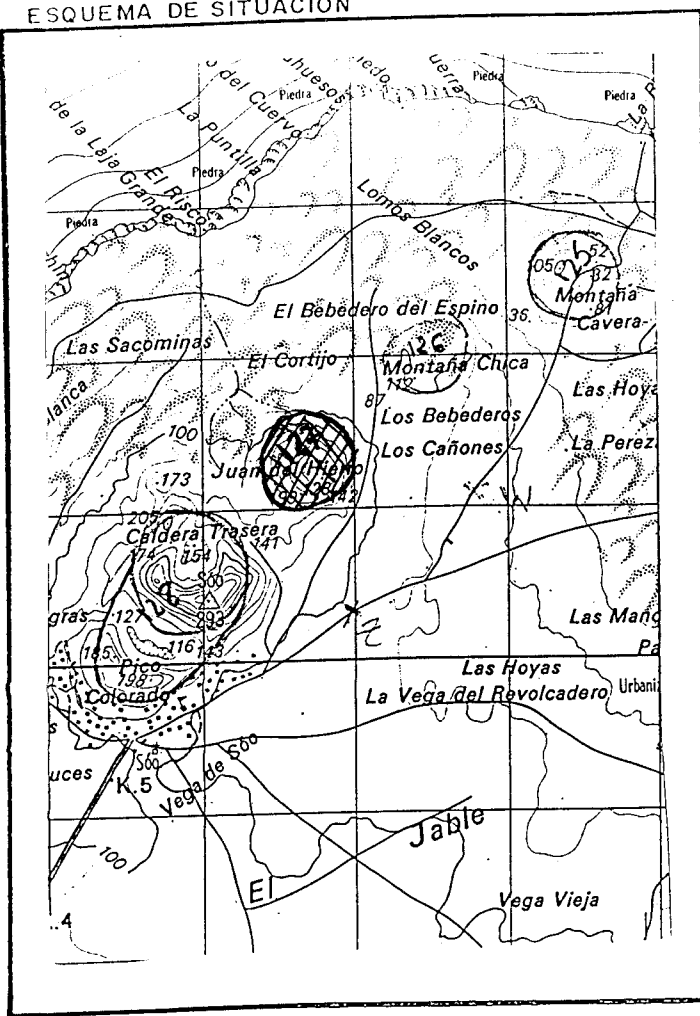
SI

NO


OBSERVACIONES.

ESQUEMA DE SITUACION

CORTE ESQUEMATICO



FOTO



MINISTERIO DE INDUSTRIA Y ENERGIA
INSTITUTO GEOLOGICO Y MINERO DE ESPAÑA
INVENTARIO Y CATALOGACION DE LAS ESTRUCTURAS DE LAPILLI EN LAS ISLAS CANARIAS

ISLA

LOCALIZACION

Nº DE IDENTIFICACION

HOJA E. 1:50.000

DENOMINACION.

ZONA.

SERIE GEOLOGICA

VALORACION

AREA

Nº DE ORDEN

CRITERIOS NO EXCLUYENTES

VISUALIZACION

ZONA TURISTICA

SI NO

VALOR

TAMAÑO

VALOR

DISTANCIA CENTRO DE CONSUMO

BAJA

MEDIA

GRANDE

VALOR

MORFOLOGIA

EROSIONADO

SIN EROSIONAR

VALOR

AISLADO

EN GRUPO

VALOR

CRITERIOS EXCLUYENTES

PARQUE Y ESPACIOS NATURALES PROTEGIDOS

SI

NO

ESTRUCTURAS DE TELECOMUNICACION

SI

NO

VEGETACION AUTOCTONA

SI

NO

ZONAS MILITARES

SI

NO

URBANIZACION

SI

NO

CULTIVOS

SI

NO

EXPLOTACION

SI

NO

INDICE DE EXPLOTABILIDAD

RESERVAS

INDUSTRIA

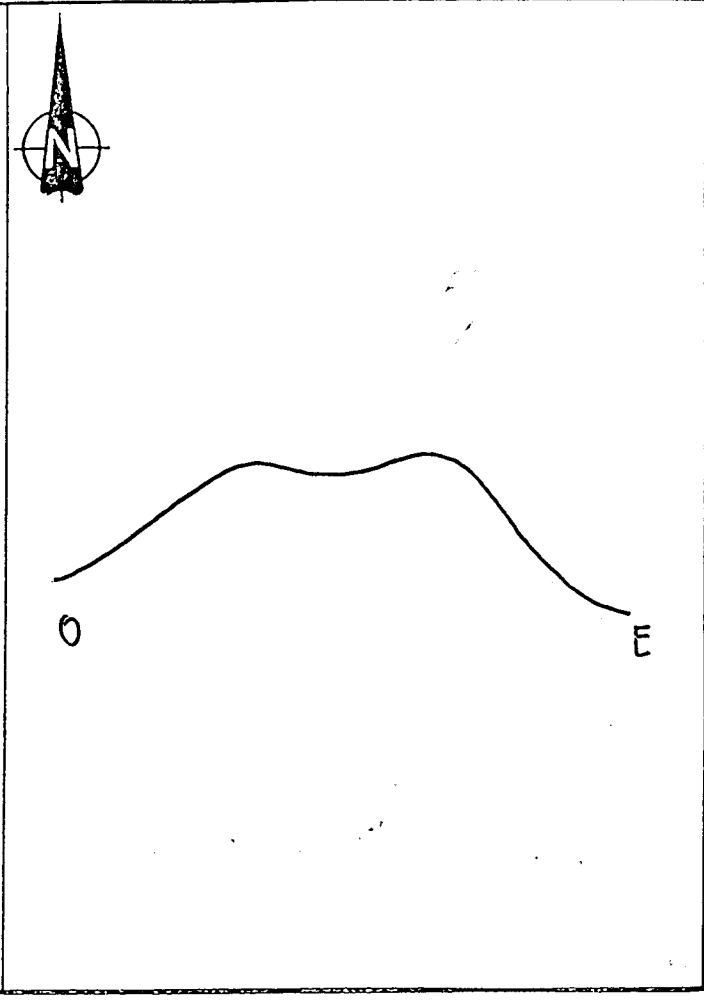
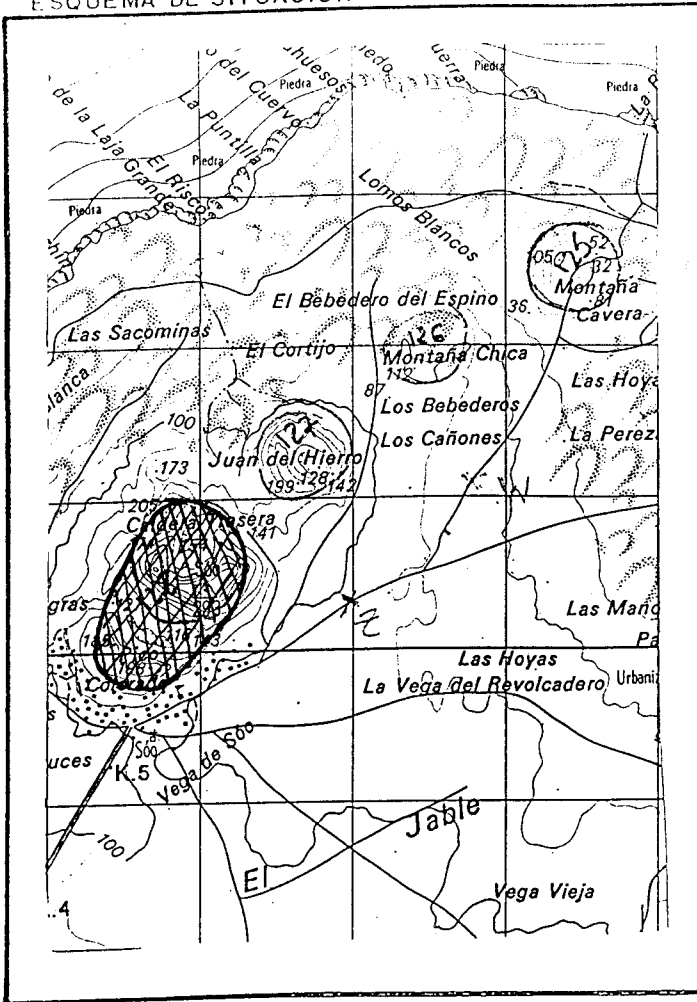
SI

NO


OBSERVACIONES. Vértice Geodésico de segundo orden

ESQUEMA DE SITUACION

CORTE ESQUEMATICO



FOTO



MINISTERIO DE INDUSTRIA Y ENERGIA
INSTITUTO GEOLOGICO Y MINERO DE ESPAÑA
INVENTARIO Y CATALOGACION DE LAS ESTRUCTURAS DE LAPILLI EN LAS ISLAS CANARIAS

ISLA

LOCALIZACION

Nº DE IDENTIFICACION

HOJA E. 1:50.000

DENOMINACION.

ZONA.

SERIE GEOLOGICA

VALORACION

AREA

Nº DE ORDEN

CRITERIOS NO EXCLUYENTES

VISUALIZACION

ZONA TURISTICA

SI

NO

VALOR

TAMAÑO

VALOR

DISTANCIA CENTRO DE CONSUMO

BAJA

MEDIA

GRANDE

VALOR

MORFOLOGIA

EROSIONADO

SIN EROSIONAR

VALOR

AISLADO

EN GRUPO

VALOR

CRITERIOS EXCLUYENTES

PARQUE Y ESPACIOS NATURALES PROTEGIDOS

SI

NO

ESTRUCTURAS DE TELECOMUNICACION

SI

NO

VEGETACION AUTOCTONA

SI

NO

ZONAS MILITARES

SI

NO

URBANIZACION

SI

NO

CULTIVOS

SI

NO

EXPLOTACION

SI

NO

INDICE DE EXPLOTABILIDAD

RESERVAS


INDUSTRIA

SI

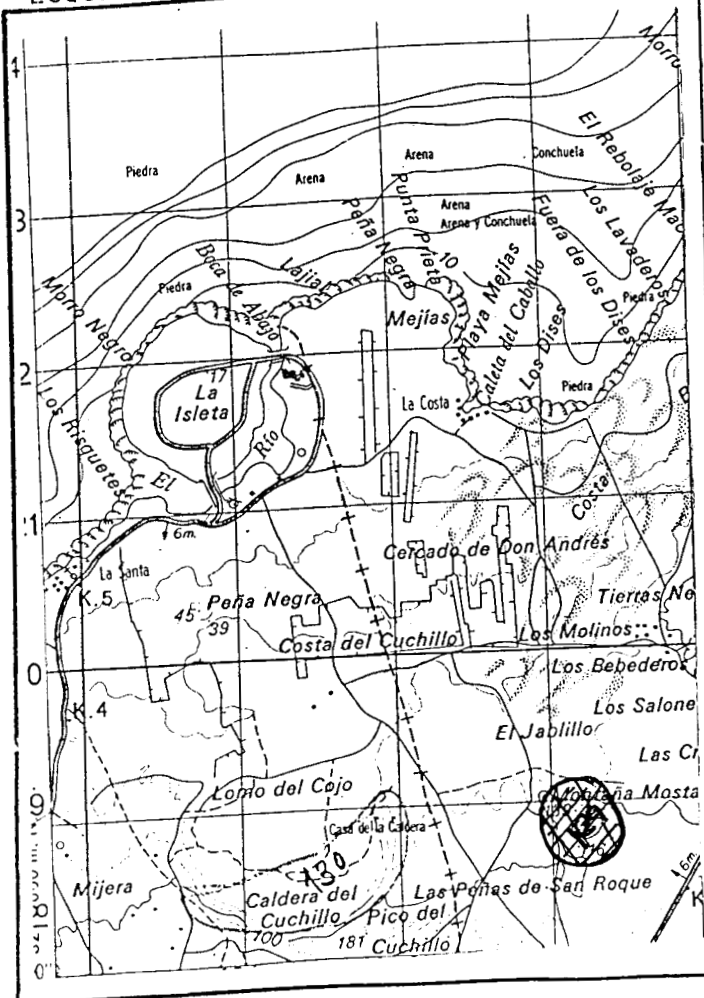
NO

OBSERVACIONES.

FOTO



ESQUEMA DE SITUACION



CORTE ESQUEMATICO



MINISTERIO DE INDUSTRIA Y ENERGIA
INSTITUTO GEOLOGICO Y MINERO DE ESPAÑA
INVENTARIO Y CATALOGACION DE LAS ESTRUCTURAS DE LAPILLI EN LAS ISLAS CANARIAS

ISLA

LOCALIZACION

Nº DE IDENTIFICACION

HOJA E. 1:50.000

DENOMINACION.

ZONA.

SERIE GEOLOGICA

VALORACION

AREA

Nº DE ORDEN

CRITERIOS NO EXCLUYENTES

VISUALIZACION

ZONA TURISTICA SI NO VALOR

TAMAÑO VALOR

DISTANCIA CENTRO DE CONSUMO

BAJA MEDIA GRANDE VALOR

MORFOLOGIA

EROSIONADO SIN EROSIONAR VALOR

AISLADO EN GRUPO VALOR

CRITERIOS EXCLUYENTES

PARQUE Y ESPACIOS NATURALES PROTEGIDOS SI NO

ESTRUCTURAS DE TELECOMUNICACION SI NO

VEGETACION AUTOCTONA SI NO

ZONAS MILITARES SI NO

URBANIZACION SI NO

CULTIVOS SI NO

EXPLOTACION


SI NO INDICE DE EXPLOTABILIDAD

RESERVAS

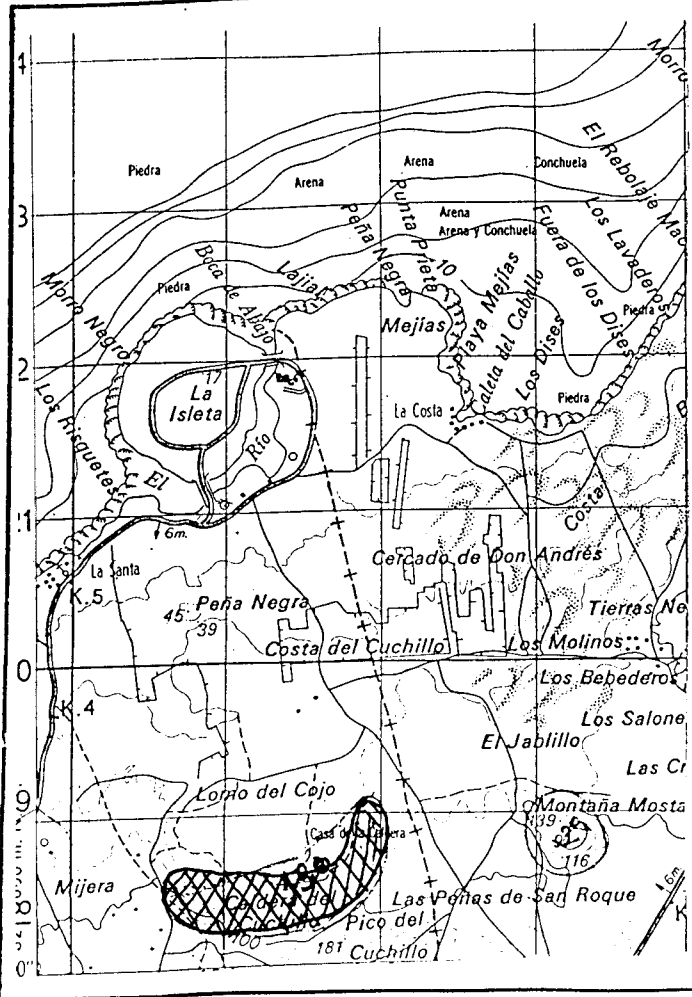
INDUSTRIA SI NO

OBSERVACIONES.

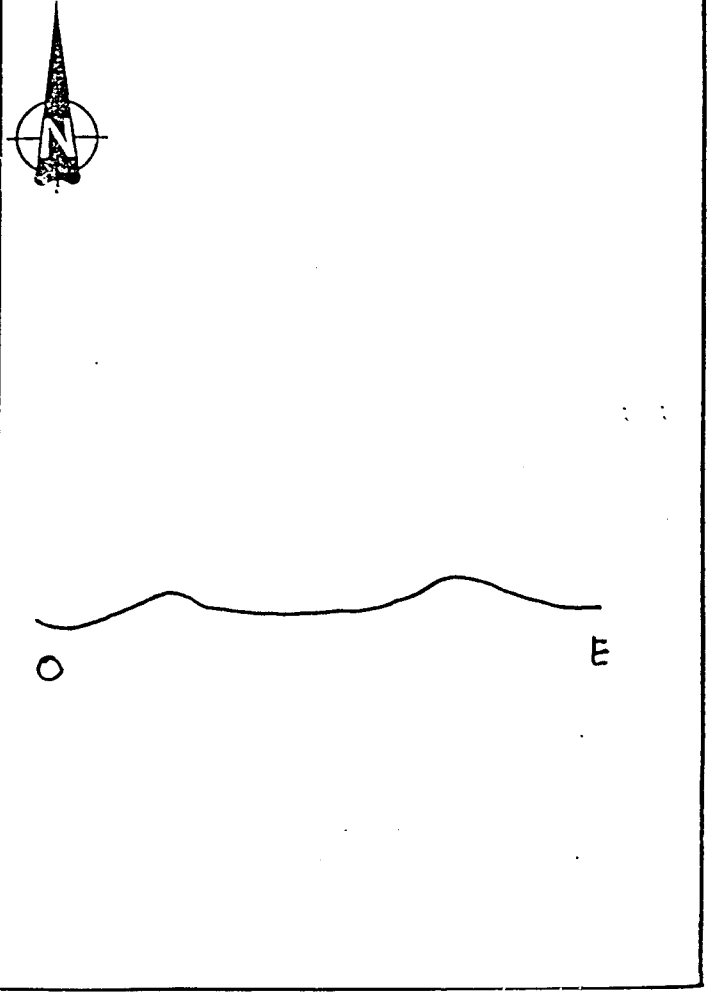
FOTO



ESQUEMA DE SITUACION



CORTE ESQUEMATICO



MINISTERIO DE INDUSTRIA Y ENERGIA
INSTITUTO GEOLOGICO Y MINERO DE ESPAÑA
INVENTARIO Y CATALOGACION DE LAS ESTRUCTURAS DE LAPILLI EN LAS ISLAS CANARIAS

ISLA

LOCALIZACION

Nº DE IDENTIFICACION

HOJA E. 1:50.000

DENOMINACION.

ZONA.

SERIE GEOLOGICA

VALORACION

AREA

Nº DE ORDEN

CRITERIOS NO EXCLUYENTES

VISUALIZACION

ZONA TURISTICA

SI NO

VALOR

TAMAÑO

VALOR

DISTANCIA CENTRO DE CONSUMO

BAJA

MEDIA

GRANDE

VALOR

MORFOLOGIA

EROSIONADO

SIN EROSIONAR

VALOR

AISLADO

EN GRUPO

VALOR

CRITERIOS EXCLUYENTES

PARQUE Y ESPACIOS NATURALES PROTEGIDOS

SI

NO

ESTRUCTURAS DE TELECOMUNICACION

SI

NO

VEGETACION AUTOCTONA

SI

NO

ZONAS MILITARES

SI

NO

URBANIZACION

SI

NO

CULTIVOS

SI

NO

EXPLOTACION

SI

NO

INDICE DE EXPLOTABILIDAD

RESERVAS

INDUSTRIA

SI

NO

OBSERVACIONES.

MINISTERIO DE INDUSTRIA Y ENERGIA
INSTITUTO GEOLOGICO Y MINERO DE ESPAÑA
INVENTARIO Y CATALOGACION DE LAS ESTRUCTURAS DE LAPILLI EN LAS ISLAS CANARIAS

ISLA

LOCALIZACION

Nº DE IDENTIFICACION

HOJA E. 1:50.000

DENOMINACION. _____

ZONA.

SERIE GEOLOGICA

VALORACION

AREA

Nº DE ORDEN

CRITERIOS NO EXCLUYENTES

VISUALIZACION

ZONA TURISTICA

SI NO

VALOR

TAMAÑO

VALOR

DISTANCIA CENTRO DE CONSUMO

BAJA

MEDIA

GRANDE

VALOR

MORFOLOGIA

EROSIONADO

SIN EROSIONAR

VALOR

AISLADO

EN GRUPO

VALOR

CRITERIOS EXCLUYENTES

PARQUE Y ESPACIOS NATURALES PROTEGIDOS

SI

NO

ESTRUCTURAS DE TELECOMUNICACION

SI

NO

VEGETACION AUTOCTONA

SI

NO

ZONAS MILITARES

SI

NO

URBANIZACION

SI

NO

CULTIVOS

SI

NO

EXPLOTACION

SI

NO

INDICE DE EXPLOTABILIDAD

RESERVAS

INDUSTRIA


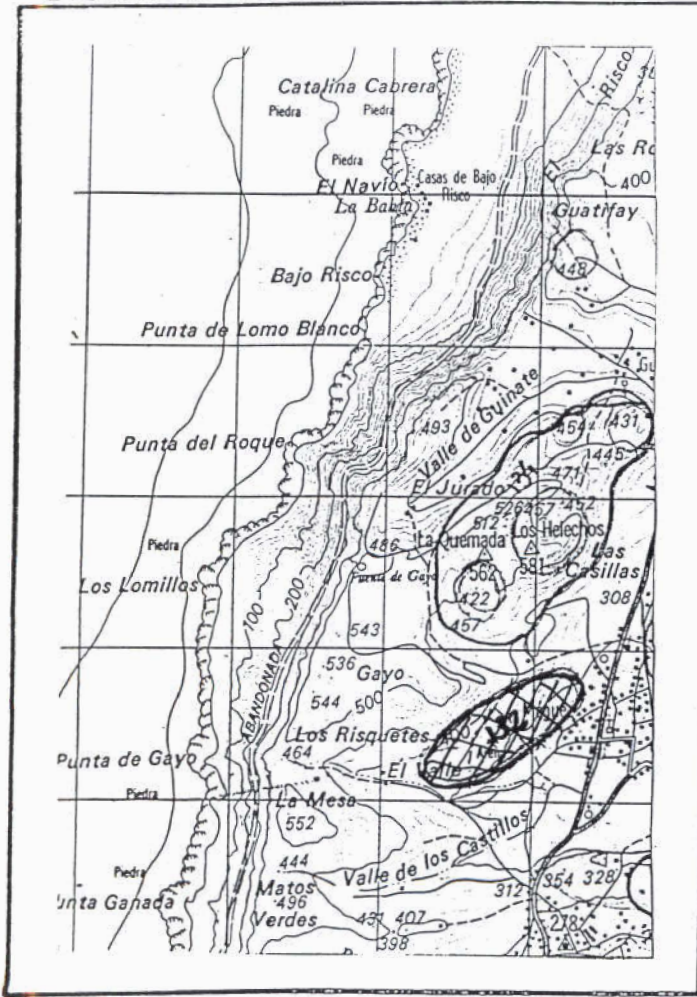
SI

NO


OBSERVACIONES. Es un manto explotado sistemáticamente, interesante para agricultura

ESQUEMA DE SITUACION

CORTE ESQUEMATICO



FOTO



MINISTERIO DE INDUSTRIA Y ENERGIA
 INSTITUTO GEOLOGICO Y MINERO DE ESPAÑA
 INVENTARIO Y CATALOGACION DE LAS ESTRUCTURAS DE LAPILLI EN LAS ISLAS CANARIAS

ISLA Lanzarote

LOCALIZACION

Nº DE IDENTIFICACION 133

HOJA E. 1:50.000 1.080
 DENOMINACION. Montaña los Llanos
 ZONA. Haría
 SERIE GEOLOGICA IV

VALORACION 0 AREA Nº DE ORDEN 139

CRITERIOS NO EXCLUYENTES

VISUALIZACION

ZONA TURISTICA SI NO VALOR 0

TAMAÑO VALOR

DISTANCIA CENTRO DE CONSUMO

BAJA MEDIA GRANDE VALOR 0

MORFOLOGIA

EROSIONADO SIN EROSIONAR VALOR 10

AISLADO EN GRUPO VALOR 10

CRITERIOS EXCLUYENTES

PARQUE Y ESPACIOS NATURALES PROTEGIDOS	SI	<input type="checkbox"/>	NO	<input checked="" type="checkbox"/>
ESTRUCTURAS DE TELECOMUNICACION	SI	<input type="checkbox"/>	NO	<input checked="" type="checkbox"/>
VEGETACION AUTOCTONA	SI	<input checked="" type="checkbox"/>	NO	<input type="checkbox"/>
ZONAS MILITARES	SI	<input type="checkbox"/>	NO	<input checked="" type="checkbox"/>
URBANIZACION	SI	<input type="checkbox"/>	NO	<input checked="" type="checkbox"/>
CULTIVOS	SI	<input type="checkbox"/>	NO	<input type="checkbox"/>

EXPLOTACION


SI NO INDICE DE EXPLOTABILIDAD 3

RESERVAS 10% explotado

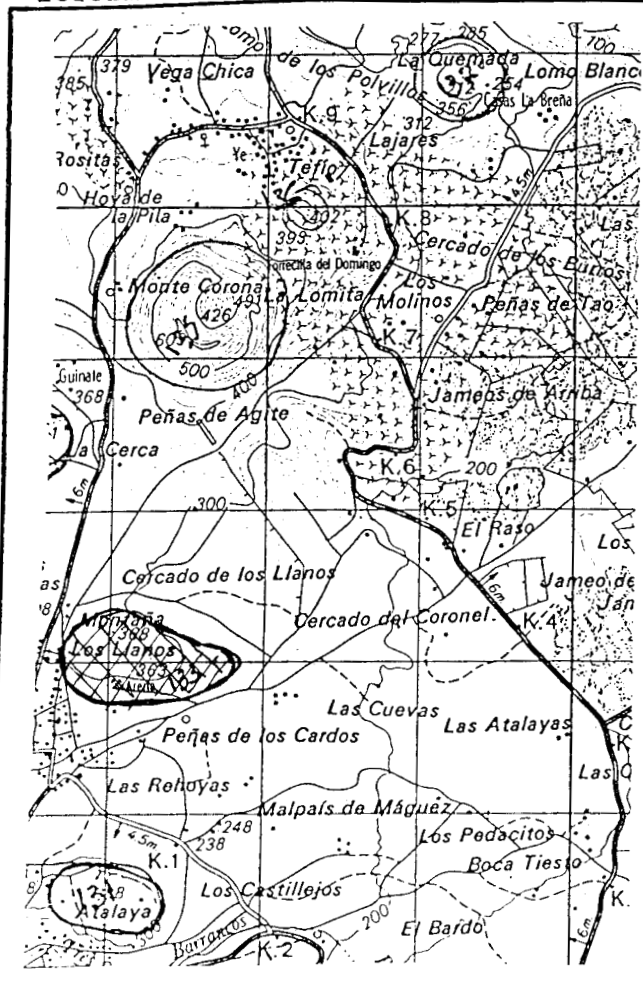
INDUSTRIA SI NO

OBSERVACIONES. Es un manto explotado sistemáticamente


FOTO



ESQUEMA DE SITUACION



CORTE ESQUEMATICO



MINISTERIO DE INDUSTRIA Y ENERGIA
 INSTITUTO GEOLOGICO Y MINERO DE ESPAÑA
 INVENTARIO Y CATALOGACION DE LAS ESTRUCTURAS DE LAPILLI EN LAS ISLAS CANARIAS

ISLA

LOCALIZACION

Nº DE IDENTIFICACION

HOJA E. 1:50.000
 DENOMINACION. Los Helechos
 ZONA. Máquez
 SERIE GEOLOGICA

VALORACION AREA Nº DE ORDEN

CRITERIOS NO EXCLUYENTES

VISUALIZACION

ZONA TURISTICA SI NO VALOR
 TAMAÑO VALOR
DISTANCIA CENTRO DE CONSUMO
 BAJA MEDIA GRANDE VALOR
MORFOLOGIA
 EROSIONADO SIN EROSIONAR VALOR
 AISLADO EN GRUPO VALOR

CRITERIOS EXCLUYENTES

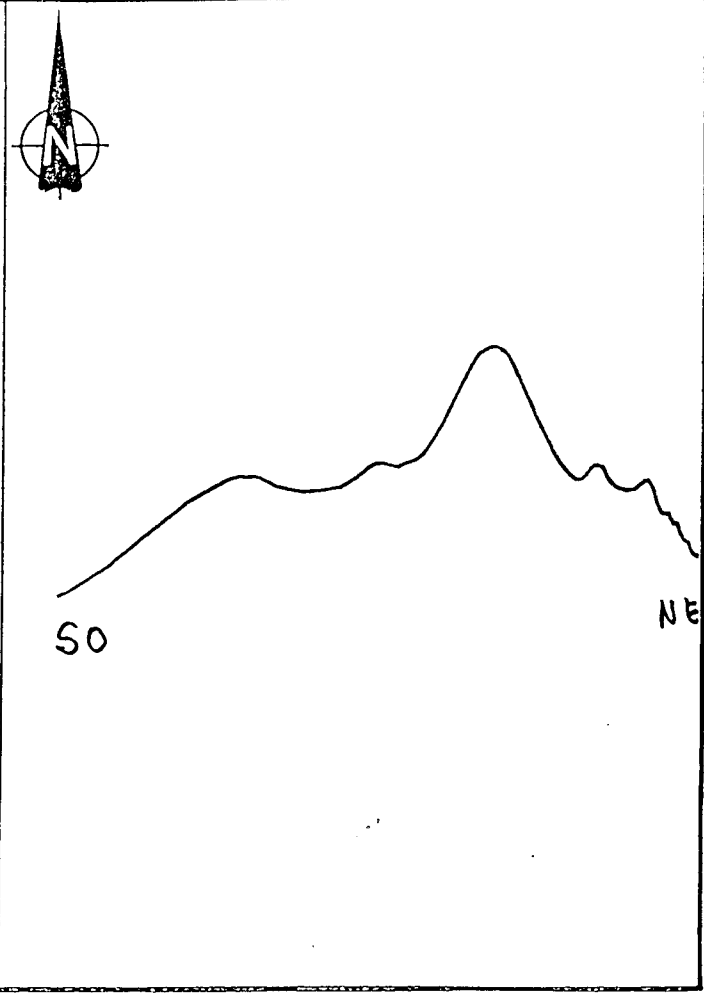
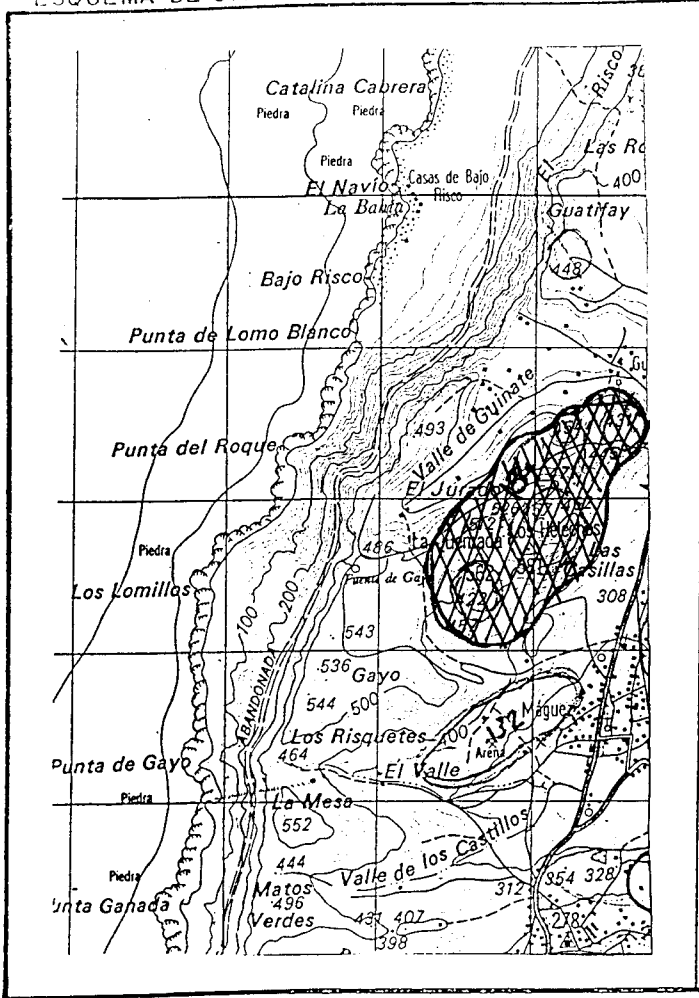
PARQUE Y ESPACIOS NATURALES PROTEGIDOS SI NO
 ESTRUCTURAS DE TELECOMUNICACION SI NO
 VEGETACION AUTOCTONA SI NO
 ZONAS MILITARES SI NO
 URBANIZACION SI NO
 CULTIVOS SI NO

EXPLOTACION


SI NO INDICE DE EXPLOTABILIDAD
 RESERVAS
 INDUSTRIA SI NO
 OBSERVACIONES. Dos vértices geodésicos de segundo orden . Uno en los Helechos y otro en la Quemada.

ESQUEMA DE SITUACION

CORTE ESQUEMATICO



FOTO



INVENTARIO Y CATALOGACION DE LAS ESTRUCTURAS DE LAPILLI EN LAS ISLAS CANARIAS

ISLA

LOCALIZACION

Nº DE IDENTIFICACION

HOJA E. 1:50.000

DENOMINACION.

Monte Corona

ZONA.

Guinate

SERIE GEOLOGICA

VALORACION

AREA

Nº DE ORDEN

CRITERIOS NO EXCLUYENTES

VISUALIZACION

ZONA TURISTICA

SI

NO

VALOR

TAMAÑO

VALOR

DISTANCIA CENTRO DE CONSUMO

BAJA

MEDIA

GRANDE

VALOR

MORFOLOGIA

EROSIONADO

SIN EROSIONAR

VALOR

AISLADO

EN GRUPO

VALOR

CRITERIOS EXCLUYENTES

PARQUE Y ESPACIOS NATURALES PROTEGIDOS

SI

NO

ESTRUCTURAS DE TELECOMUNICACION

SI

NO

VEGETACION AUTOCTONA

SI

NO

ZONAS MILITARES

SI

NO

URBANIZACION

SI

NO

CULTIVOS

SI

NO

EXPLOTACION

SI

NO

INDICE DE EXPLOTABILIDAD

RESERVAS

INDUSTRIA

SI

NO

OBSERVACIONES.

Interesante para agricultura y construcción.

ISLA

LOCALIZACION

Nº DE IDENTIFICACION

HOJA E. 1:50.000

DENOMINACION. _____

ZONA. Ye

SERIE GEOLOGICA

VALORACION

AREA

Nº DE ORDEN

CRITERIOS NO EXCLUYENTES

VISUALIZACION

ZONA TURISTICA

SI NO

VALOR

TAMAÑO

VALOR

DISTANCIA CENTRO DE CONSUMO

BAJA

MEDIA

GRANDE

VALOR

MORFOLOGIA

EROSIONADO

SIN EROSIONAR

VALOR

AISLADO

EN GRUPO

VALOR

CRITERIOS EXCLUYENTES

PARQUE Y ESPACIOS NATURALES PROTEGIDOS

SI

NO

ESTRUCTURAS DE TELECOMUNICACION

SI

NO

VEGETACION AUTOCTONA

SI

NO

ZONAS MILITARES

SI

NO

URBANIZACION

SI

NO

CULTIVOS

SI

NO

EXPLOTACION

SI

NO

INDICE DE EXPLOTABILIDAD

RESERVAS


INDUSTRIA

SI

NO

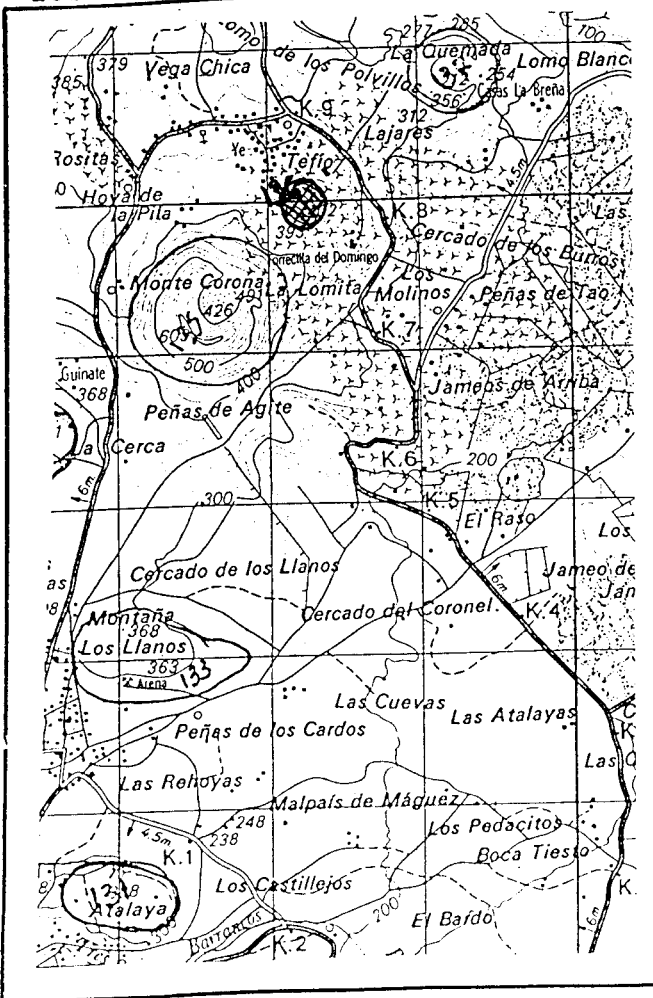
OBSERVACIONES. _____

FOTO



ESQUEMA DE SITUACION

CORTE ESQUEMATICO



MINISTERIO DE INDUSTRIA Y ENERGIA
INSTITUTO GEOLOGICO Y MINERO DE ESPAÑA
INVENTARIO Y CATALOGACION DE LAS ESTRUCTURAS DE LAPILLI EN LAS ISLAS CANARIAS

ISLA

LOCALIZACION

Nº DE IDENTIFICACION

HOJA E. 1:50.000

DENOMINACION.

ZONA.

SERIE GEOLOGICA

VALORACION

AREA

Nº DE ORDEN

CRITERIOS NO EXCLUYENTES

VISUALIZACION

ZONA TURISTICA

SI NO

VALOR

TAMAÑO

VALOR

DISTANCIA CENTRO DE CONSUMO

BAJA

MEDIA

GRANDE

VALOR

MORFOLOGIA

EROSIONADO

SIN EROSIONAR

VALOR

AISLADO

EN GRUPO

VALOR

CRITERIOS EXCLUYENTES

PARQUE Y ESPACIOS NATURALES PROTEGIDOS

SI

NO

ESTRUCTURAS DE TELECOMUNICACION

SI

NO

VEGETACION AUTOCTONA

SI

NO

ZONAS MILITARES

SI

NO

URBANIZACION

SI

NO

CULTIVOS

SI

NO

EXPLOTACION

SI

NO

INDICE DE EXPLOTABILIDAD

RESERVAS

INDUSTRIA

SI

NO

OBSERVACIONES.

ISLA

LOCALIZACION

Nº DE IDENTIFICACION

HOJA E. 1:50.000

DENOMINACION. _____

ZONA. Teguise

SERIE GEOLOGICA

VALORACION

AREA

Nº DE ORDEN

CRITERIOS NO EXCLUYENTES

VISUALIZACION

ZONA TURISTICA SI NO VALOR

TAMAÑO VALOR

DISTANCIA CENTRO DE CONSUMO

BAJA MEDIA GRANDE VALOR

MORFOLOGIA

EROSIONADO SIN EROSIONAR VALOR

AISLADO EN GRUPO VALOR

CRITERIOS EXCLUYENTES

PARQUE Y ESPACIOS NATURALES PROTEGIDOS SI NO

ESTRUCTURAS DE TELECOMUNICACION SI NO

VEGETACION AUTOCTONA SI NO

ZONAS MILITARES SI NO

URBANIZACION SI NO

CULTIVOS SI NO

EXPLORACION

SI NO INDICE DE EXPLORABILIDAD

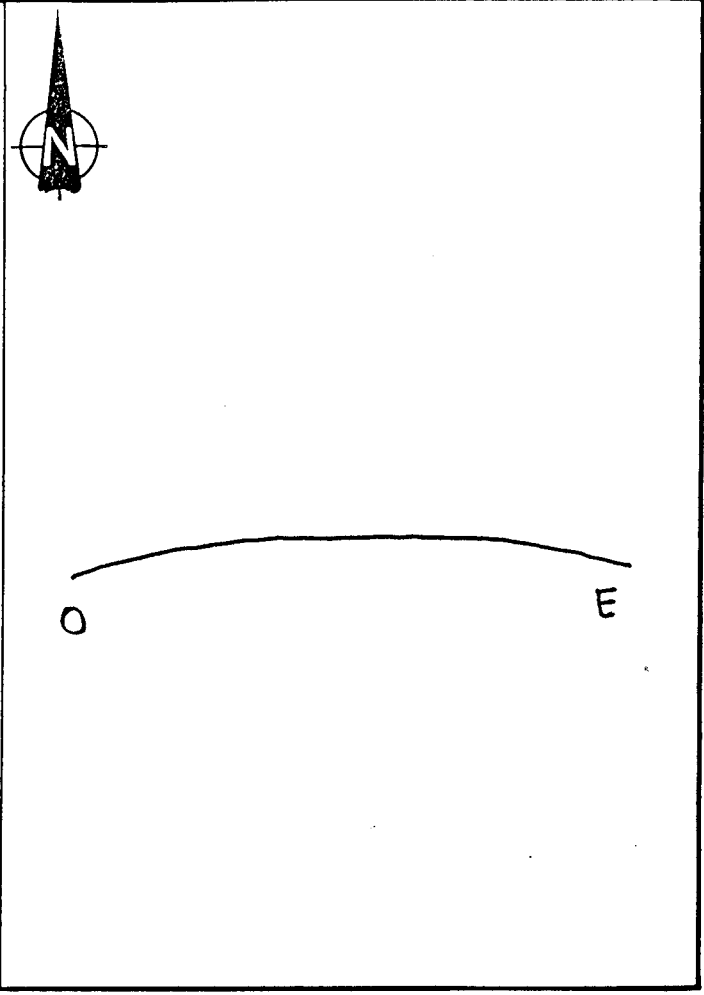
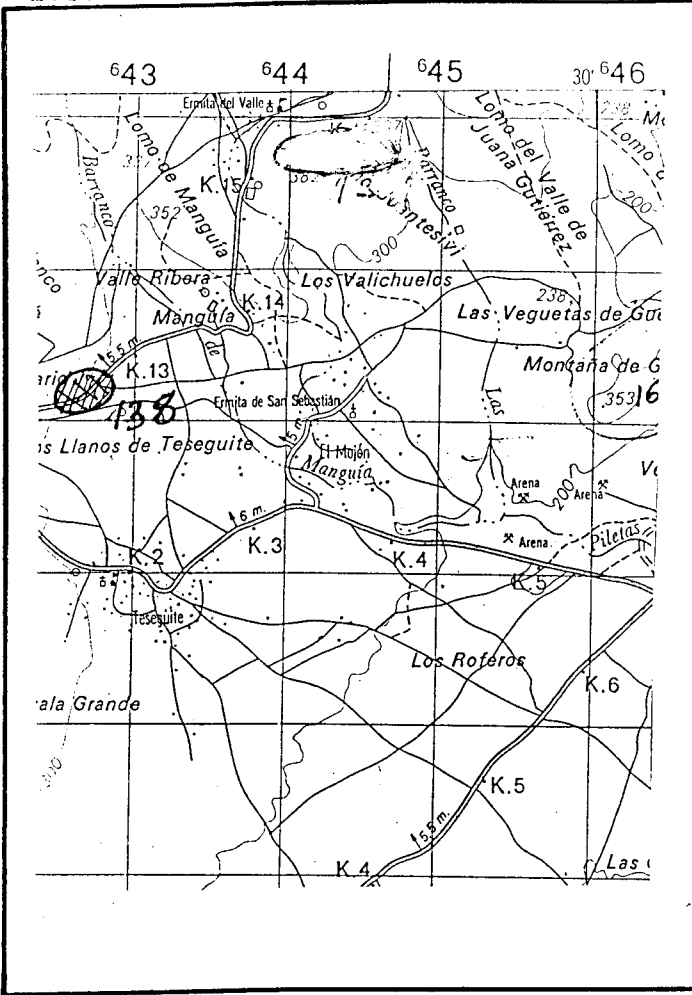
RESERVAS

INDUSTRIA SI NO


OBSERVACIONES. _____

ESQUEMA DE SITUACION

CORTE ESQUEMATICO



FOTO



MINISTERIO DE INDUSTRIA Y ENERGIA
INSTITUTO GEOLOGICO Y MINERO DE ESPAÑA
INVENTARIO Y CATALOGACION DE LAS ESTRUCTURAS DE LAPILLI EN LAS ISLAS CANARIAS

ISLA

LOCALIZACION

Nº DE IDENTIFICACION

HOJA E. 1:50.000

DENOMINACION.

ZONA.

SERIE GEOLOGICA

VALORACION

AREA

Nº DE ORDEN

CRITERIOS NO EXCLUYENTES

VISUALIZACION

ZONA TURISTICA SI NO VALOR

TAMAÑO VALOR

DISTANCIA CENTRO DE CONSUMO

BAJA MEDIA GRANDE VALOR

MORFOLOGIA

EROSIONADO SIN EROSIONAR VALOR

AISLADO EN GRUPO VALOR

CRITERIOS EXCLUYENTES

PARQUE Y ESPACIOS NATURALES PROTEGIDOS SI NO

ESTRUCTURAS DE TELECOMUNICACION SI NO

VEGETACION AUTOCTONA SI NO

ZONAS MILITARES SI NO

URBANIZACION SI NO

CULTIVOS SI NO

EXPLOTACION

SI NO INDICE DE EXPLOTABILIDAD

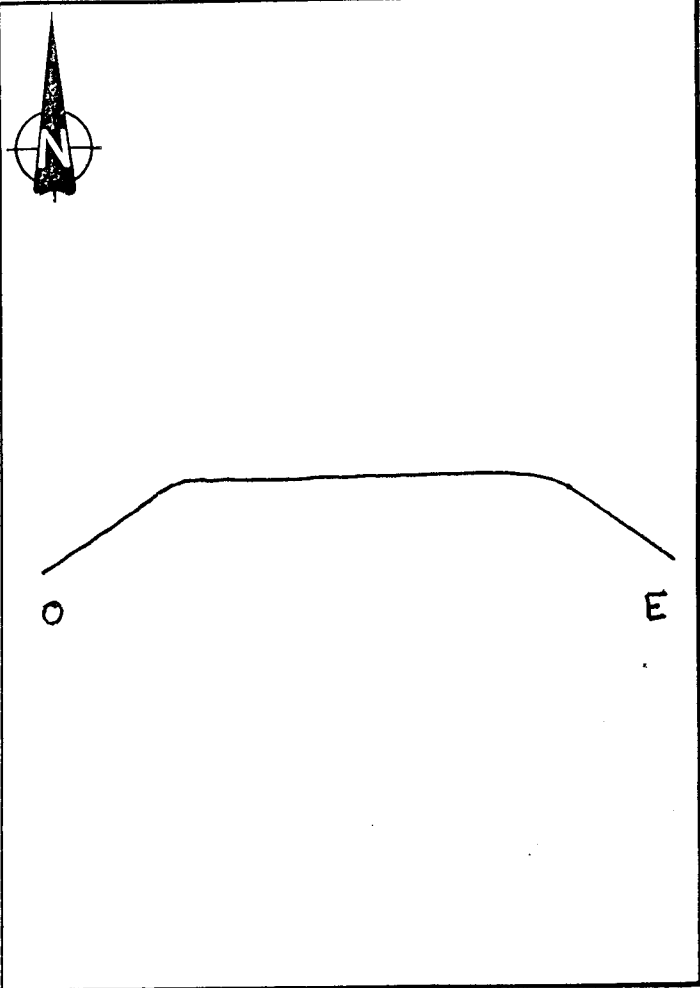
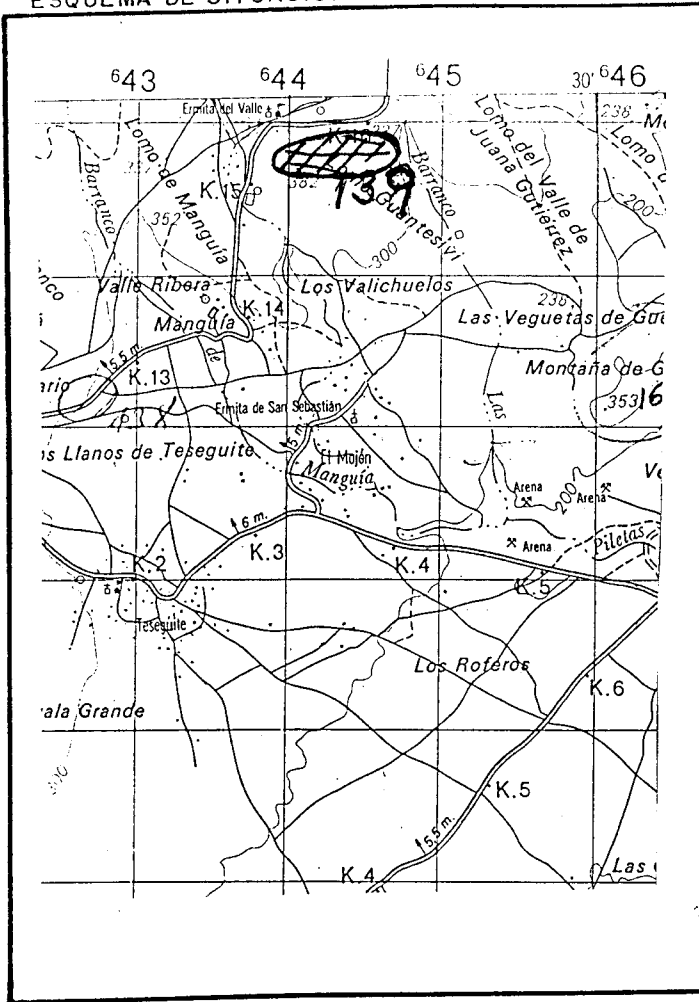
RESERVAS

INDUSTRIA SI NO


OBSERVACIONES. _____

ESQUEMA DE SITUACION

CORTE ESQUEMATICO



FOTO



MINISTERIO DE INDUSTRIA Y ENERGIA
INSTITUTO GEOLOGICO Y MINERO DE ESPAÑA

INVENTARIO Y CATALOGACION DE LAS ESTRUCTURAS DE LAPILLI EN LAS ISLAS CANARIAS

ISLA

LOCALIZACION

Nº DE IDENTIFICACION

HOJA E. 1:50.000

DENOMINACION.

ZONA.

SERIE GEOLOGICA

VALORACION

AREA

Nº DE ORDEN

CRITERIOS NO EXCLUYENTES

VISUALIZACION

ZONA TURISTICA

SI

NO

VALOR

TAMAÑO

VALOR

DISTANCIA CENTRO DE CONSUMO

BAJA

MEDIA

GRANDE

VALOR

MORFOLOGIA

EROSIONADO

SIN EROSIONAR

VALOR

AISLADO

EN GRUPO

VALOR

CRITERIOS EXCLUYENTES

PARQUE Y ESPACIOS NATURALES PROTEGIDOS

SI

NO

ESTRUCTURAS DE TELECOMUNICACION

SI

NO

VEGETACION AUTOCTONA

SI

NO

ZONAS MILITARES

SI

NO

URBANIZACION

SI

NO

CULTIVOS

SI

NO

EXPLOTACION

SI

NO

INDICE DE EXPLOTABILIDAD

RESERVAS


INDUSTRIA

SI

NO

OBSERVACIONES.

FOTO



ESQUEMA DE SITUACION

CORTE ESQUEMATICO

